
«ИВАНОВСКАЯ ОБЛАСТЬ НА ГЕОГРАФИЧЕСКОЙ КАРТЕ»

Географическое краеведение
учитель географии и биологии

Перемиловской мсош

Шальнова И. Г.

2009 год

Из истории...

- Первые упоминания об Иваново относятся к **1561** году, по преданию связаны с именем Ивана Грозного ;
- Самый древний город Ивановского края – Юрьевец – известен с **1225** года;
- В домонгольский период уже существовали города – Шуя, Кинешма, Плес, Гаврилов Посад, Кохма;
- В первой трети XIX века в крае производилась большая часть хлопчатобумажной продукции, его сравнивали с Англией: Иваново – с Манчестером, Шую – с Ливерпулем;
- После реформы **1861** года в крае бурно развивается промышленность ...

? *ЧТО ВАМ ИЗВЕСТНО О РАЗВИТИИ
ИВАНОВСКОЙ ОБЛАСТИ В НАСТОЯЩЕЕ ВРЕМЯ?*

«ГЕОГРАФИЧЕСКИЙ АДРЕС» НАШЕЙ ОБЛАСТИ

- *Материк Евразия*
- *Часть света Европа*
- *Государство
Российская Федерация*
- *Восточно-
Европейская равнина*
- *Междуречье Волги и
Клязьмы и
левобережье Волги*



**Что нужно знать для определения
«географического адреса» объекта?**

КРАТКАЯ ХАРАКТЕРИСТИКА ОБЛАСТИ

Ивановская область –
*административно
территориальная единица в
европейской части России,
субъект Российской Федерации,
входит в состав Центрального
федерального округа*


Областной центр – город Иваново,
расстояние от Иванова до Москвы –
275 км

Площадь – **21 437 км²**

Население – **1079,6 тыс.
человек**

Плотность населения: **50,4
чел/км²**

Удельный вес городского
населения: **80,8%**

 **Почему Ивановскую область называют
«дальним Подмосковьем»?**

СОСЕДСКОЕ ПОЛОЖЕНИЕ

Костромская область

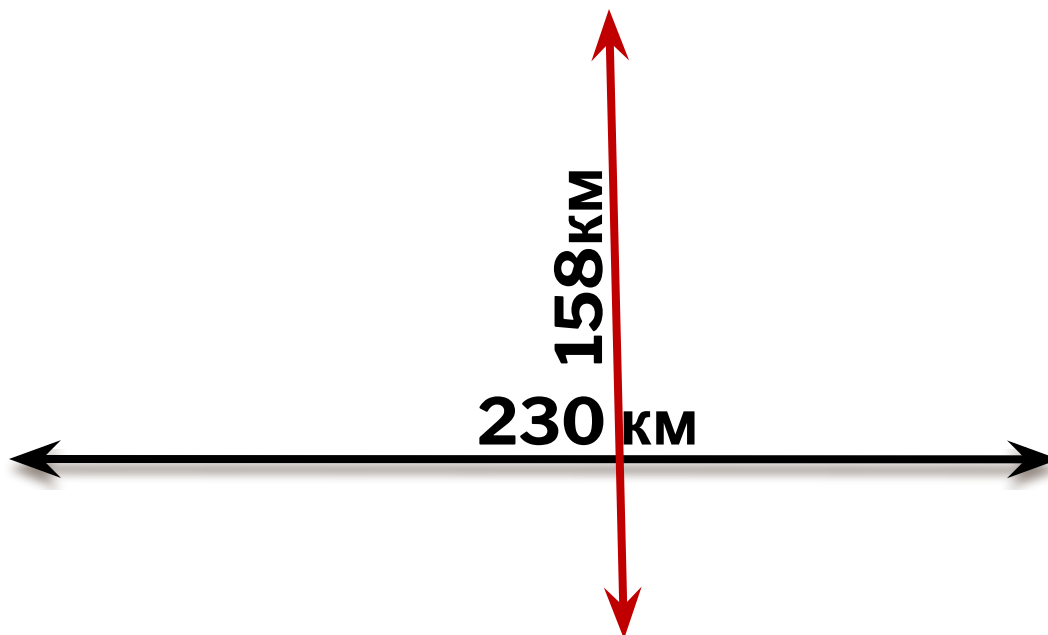
Ярославская область

Нижегородская область

Владимирская область

 **Определите как удалена область от столицы РФ города Москвы, от Санкт-Петербурга, от западных границ РФ?**

Границы области



Протяженность:
с севера на юг – **158**
км

с запада на восток –
230 км

ЮЖНАЯ ГРАНИЦА ПРОХОДИТ В ПРЕДЕЛАХ $56^{\circ}30'$ С.Ш.; СЕВЕРНАЯ – $57^{\circ}45'$ С.Ш.;
С ЗАПАДА НА ВОСТОК ОБЛАСТЬ ПРОТЯНУЛАСЬ ОТ $39^{\circ}30'$ ДО $43^{\circ}15'$ В.Д.



КАКОВЫ РАЗМЕРЫ ТЕРРИТОРИИ НАШЕЙ ОБЛАСТИ?

ТРАНСПОРТНОЕ ПОЛОЖЕНИЕ

- Основные транспортные узлы региона — Иваново и Кинешма
- Региональная дорога Юрьевец — Кинешма — Вичуга — Родники — Иваново — Тейково (протяжённостью 265 км)
- Проходит 4 направления железных дорог общего пользования
- Р. Волга – водная транспортная магистраль
- Международный аэропорт «Иваново — Южный»
- Военный аэродром «Иваново-Северный»
- Нефтепровод Нижний-Новгород — Ярославль, предназначенные для поставок Сибирской и Урало-Поволжской нефти на Ярославский, Московский и Киришский НПЗ
- Региональный газопровод Нижний Новгород — Иваново — Ярославль с крупной компрессорной станцией в Иваново и ответвлениями к большинству районов

Выгодно ли транспортное положение области?



ПРИРОДНАЯ СРЕДА РЕГИОНА

? *Какие формы рельефа выделяют на территории области?*

ГЕОГРАФИЧЕСКОЕ ПОЛОЖЕНИЕ ШУЙСКОГО РАЙОНА

Шуйский район находится в центральной части Ивановской области.

Районный центр - город Шуя. Территория района - 1064,5 кв. км

Шуйский район граничит со следующими районами:

на северо-востоке - Родниковский район;

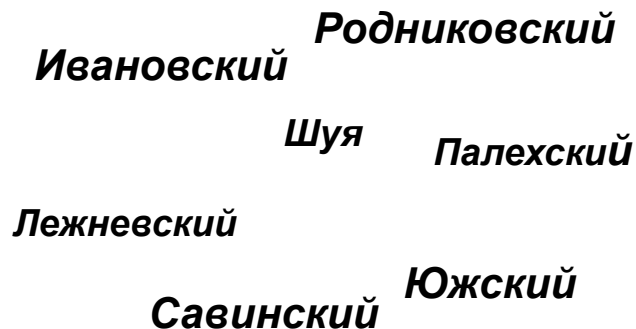
на северо-западе - Ивановский район;

на востоке - Палехский район;

на юго-востоке - Южский район;

на юге - Савинский район;

на юго-западе - Лежневский район.



Что вы знаете об истории района?

ОСОБЕННОСТИ ГЕОГРАФИЧЕСКОГО ПОЛОЖЕНИЯ

- Центральное положение и близость к столице;
- Хорошая обеспеченность транспортными путями;
- Входит в состав Центрального экономического района, соседние области имеют высокоразвитый научный и экономический потенциал;
- Поверхность области равнинная, это способствует строительству транспортной сети и хозяйственных объектов

Ивановская область находится в той части России, где сформировалось древнее Русское государство