

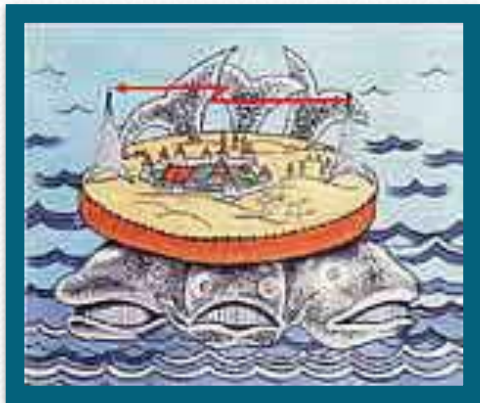


Изображения Земли

Глобус и карта полушарий

Как в древности люди представляли Землю?



Модель Земли

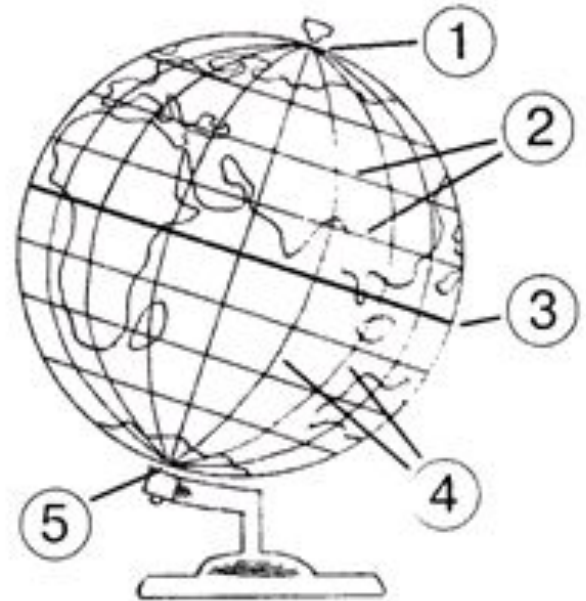
1. - _____

2. - _____

3. - _____

4. - _____

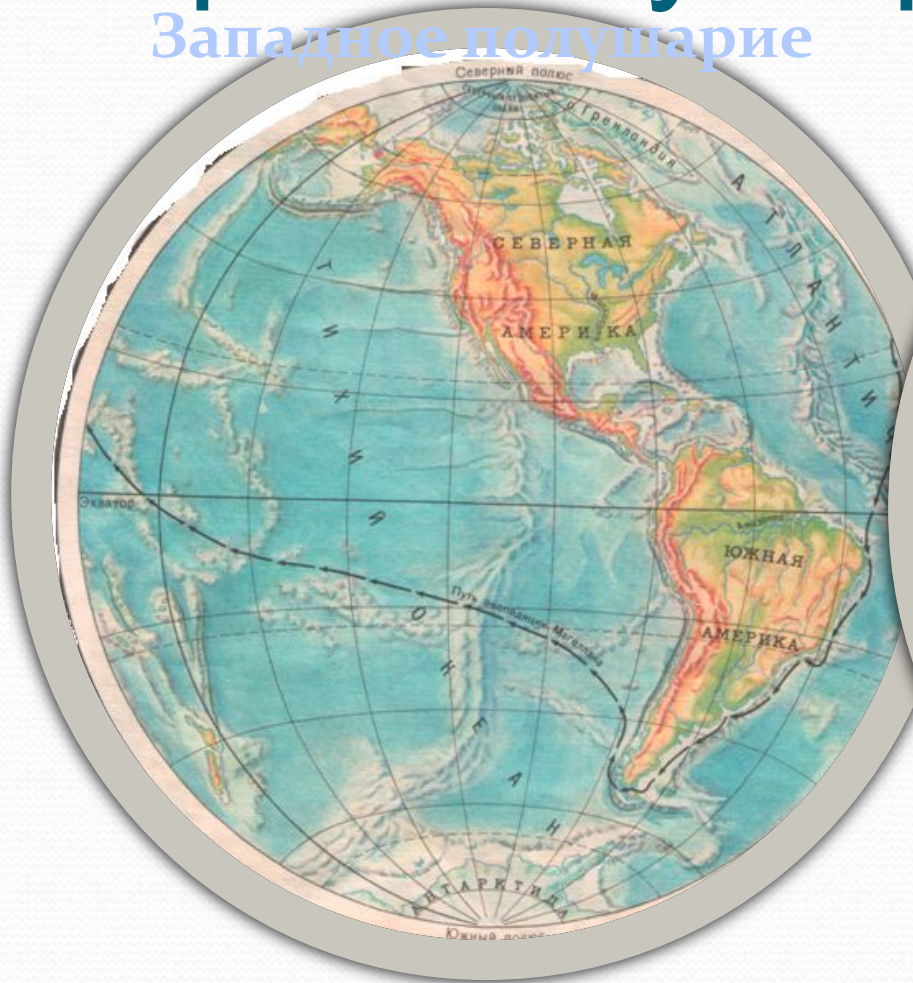
5. - _____



Карта полушарий

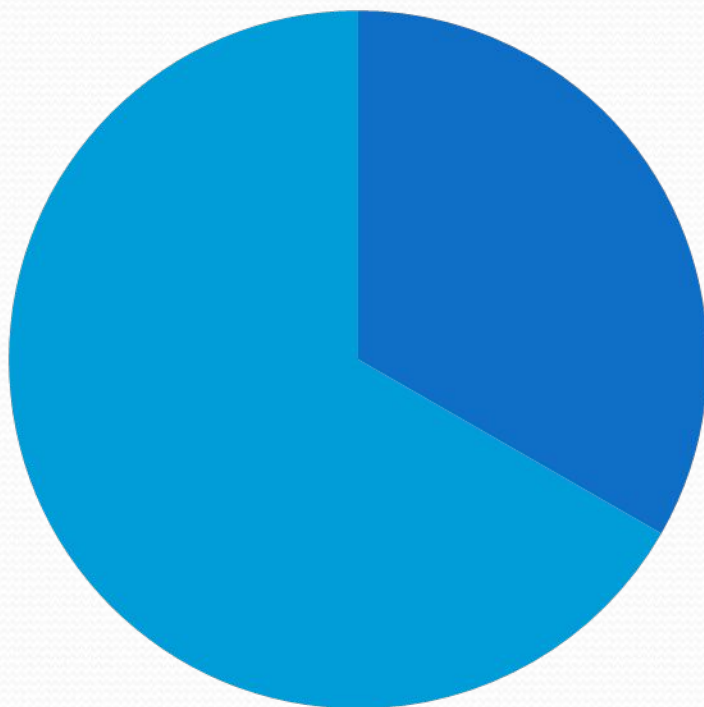
Западное полушарие

Восточное полушарие



Материки и океаны

Соотношение сухопутной и водной
поверхности Земли



■ Суша

■ Вода

Материки



Евразия



Антарктида



Австралия



Африка



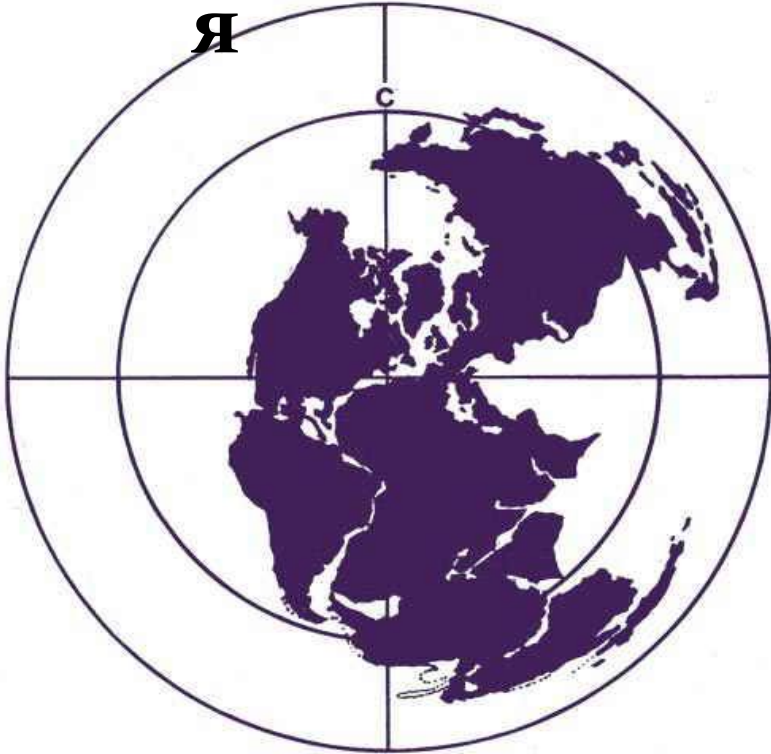
Северная Америка



Южная Америка

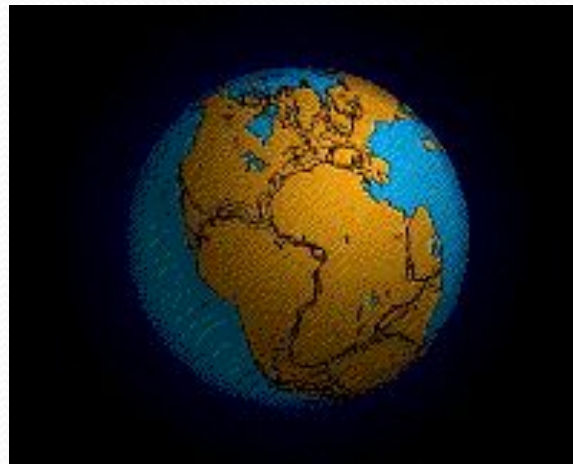
Панге

я



200 мил. лет

спустя



Самые большие острова



Гренландия



Новая Гвинея



Сахалин



Мадагаскар

Подпиши материки и океаны

