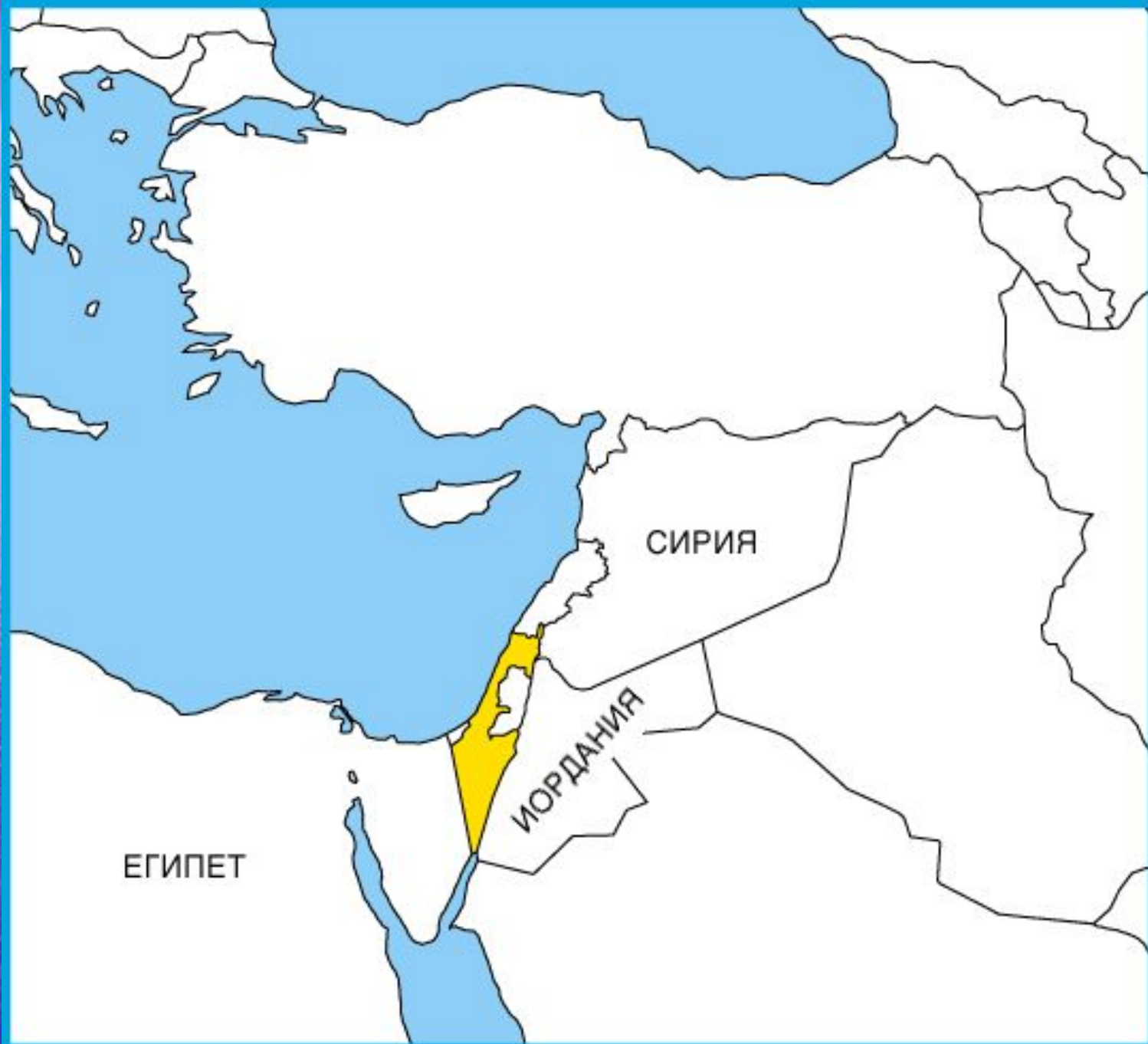


# Израиль

Флаг Государства Израиль являет собой белое молитвенное покрывало (талит) с голубой Звездой Давида (маген-Давидом) в центре







Государство общей площадью 26,9 тыс. кв. км. Рельеф страны достаточно разнообразный - на западе, вдоль побережья Средиземного моря, тянется Прибрежная равнина, на северо-востоке - Голанские высоты, на востоке - горные цепи Галилеи и Самарии, а также впадины Иорданской долины и Мертвого моря. Южную часть страны занимают пустыни Негев и Арава. Высшая точка страны - гора Хермон (2224 м.) на севере, самая низкая - Мертвое море (400 м. ниже уровня мирового океана - низшая точка .суши на Земле)

Герб Государства Израиль - семисвечник (менора) - напоминает растение, известное в древности под названием мория. Ветви оливы, обрамляющие менору, символизируют стремление еврейского народа к миру



Валюта Израиля .

.100 агарот = 1 шекелю




# Древнееврейские головные уборы



На голову простые евреи  
повязывали шерстяные  
платки, или просто  
перевязывали волосы  
шнурком. Знатки носили  
повязки-гладкие, или в  
виде тюрбана, а также  
капюшоны. Женщины  
надевали сетчатые  
шапочки, украшенные  
жемчугом, поверх  
которых набрасывали  
длинную прозрачную  
вуаль

# Израиль на все времена

- Израиль предлагает своим гостям абсолютно все - от возвышенного до земного. Это духовные высоты Иерусалима и самая низкая точка земной поверхности - Мертвое море. Это раскопки древних и могущественных цивилизаций и современные города. Это истоки веры и святыни расположенные у стены плача и в мистическом Цфате... Виа Долороза и холмы Галилеи... Купол мечети Аль-Акса... Бахайский храм в Хайфе... Современные курорты на берегах легендарных морей и бальнеологические лечебницы с минеральными водами вблизи древних римских бань
- Микрокосм разнообразнейших земных и горных пород, сафари в пустыне, восхождение на горы, велосипедные прогулки, туристические переходы



# Страна четырех морей

Израиль славится •  
своими морями так  
же, как и пустынями,  
и в контрасте между  
тем и другим  
заключается главное  
очарование его  
покоряющей  
.красоты





# ИЕРУСАЛИМ – Столица



# Стена Плача. Wailing Wall, Western Wall (англ.);

«Ha-Kotel ha-ma'arawi (евр.), т. е. «Западная стена



Стена Плача — это сохранившаяся часть западной стены, ограждавшей Второй Иерусалимский храм (построен в 515 г. до Р.Х., расширен в 37–4 гг. до Р.Х., разрушен в 70 году н. э. во время Иудейской войны. Причем в тот же день - по еврейскому летоисчислению, что и Первый храм, разрушенный в 585 году до н.э. по приказу царя Вавилона). Стена длиной 156 м является святыней еврейского народа

# Иерусалим христианский - паломничество по святым местам



Много столетий назад, задолго до основания Иерусалима на место будущего города по повелению Божию пришел со своим сыном Исааком Авраам для принесения жертвы. •  
Здесь же, несколько веков спустя, царь Давид основал свою столицу. Сын Давида Соломон построил в Иерусалиме храм, который на протяжении многих веков был единственным местом истинного Богочитания. Здесь проповедовали ветхозаветные пророки, предвозвещая пришествие в мир Сына Божия. В Иерусалимский храм был принесен младенец Иисус и был встречен праведным .Симеоном

Раннее израильское государство известно со 2 тысячелетия до н.э. как Иудея. В разное время оно находилось под властью Вавилона и Рима. Римляне же и переименовали Иудею в Палестину





Современное Государство Израиль было образовано 14 мая 1948 года, после чего находилось в состоянии практически перманентной войны с соседними арабскими государствами и Организацией освобождения Палестины, борющейся за создание автономного Палестинского государства. В 1993 году было подписано мирное соглашение между правительством Израиля и руководством ООП, которым предусматривается создание Палестинской автономии в секторе Газа и на Западном Берегу реки Иордан.





Климат Израиля субтропический, дожди идут в основном в зимние месяцы. Средняя температура января в Иерусалиме колеблется от  $5^{\circ}\text{C}$  до  $13^{\circ}\text{C}$ , в Хайфе —от  $9^{\circ}$  до  $18^{\circ}\text{C}$ . Средняя температура июля —от  $17^{\circ}$  до  $31^{\circ}\text{C}$  в Иерусалиме и от  $24^{\circ}$  до  $31^{\circ}\text{C}$  в Хайфе

# Вифлеем (Бейт-Лехем)



Вифлеем. Bethlehem (англ.), т. е. «Дом Хлеба». Город в 8 км южнее Иерусалима. Древнее название города — Эфратах (Евфрафа). Вифлеем упоминается в Священном Писании как «дом Давида» и место его избрания и помазания на царство, место погребения Рахили. В Вифлееме и его окрестностях происходит действие Книги Руфь (Руф. 1–4). В Вифлееме произошло Рождество Иисуса Христа. В Вифлееме и его окрестностях расположены базилика Рождества Христова, Пещера Рождества, Пещера Вифлеемских младенцев, пещера св. Иеронима, храм св. Екатерины, «Молочная пещера», Поле Пастушков, монастырь Илии Пророка, Гробница Рахили, дворец-крепость Ирода Великого .— Иродион



# Мусульманская святыня в Иерусалиме



Купол Куббат ас-Сахра в Иерусалиме — третья по значению мусульманская святыня после мечети ал-Масджид ал-Харам, где находя Кааба, и могилы пророка Мухаммада (Магомеда) в Медине. Она стоит на священной скале, с которой Магомед в 619 г. возносился к небесному престолу Аллаха. Это место почитается также иудеями и христианами, поскольку здесь некогда высился храм Соломона

## .Бахайский храм, Персидские сады

Бахайский комплекс (мавзолей Сейида Али Мохаммеда). Его сверкающий окруженный роскошными садами-террасами купол, виден из любой точки города. Сердце террас - увенчанная золотым куполом гробница Баба, являющаяся одним из наиболее важных святых мест для бахаитов. В гробнице, известнейшем символе Хайфы, покоятся останки одного из двух основателей бахайской веры, известного под именем Баб. Террасы обрамляют Святилище Баба, как драгоценную жемчужину



# Хайфа

Хайфа, третий по величине город  
Израиля и один из самых красивых  
городов восточного  
Средиземноморья, величественно  
поднимается над морем среди  
зелени садов и лесов. Из многих  
точек города виден золотой купол  
храма Бахаев, ярко сияющий в лучах  
солнца. Это одна из самых  
интересных  
достопримечательностей Израиля.

Хайфа - это многоязычный город,  
где евреи, христиане и мусульмане  
прекрасно уживаются друг с другом.

Хайфа считается также мировым  
центром бахайской веры. В  
окрестностях храма, где  
расположена гробница Бахайулла,  
разбиты знаменитые персидские  
сады, которые спускаются по  
склонам горы Кармель вплоть до  
квартала тамплиеров на берегу  
.моря



# Акко

Акко - уникальный •  
город с  
историческими  
объектами эпохи  
крестоносцев. Ни  
один город  
крестоносцев в мире  
не дошел до наших  
дней в таком  
сохраненном  
состоянии, как Акко




# Галилея

Географически Галилея простирается от Израильской долины (Нижняя Галилея) на юге до Метулы на севере (Верхняя Галилея). От средиземноморского побережья, включая Акко, Нагарию и гроты в Рош-А-Никра (Восточная Галилея) до восточного побережья Генисаретского озера

Туристы, которых влечет история, ощутят ее присутствие на каждом шагу - от эпохи Пророков и Царей до наших дней

Галилея богата археологическими сокровищами. Самые удивительные открытия в этой области были сделаны в Бейт-Шеане - древнем римском городе Скитополисе - где обнаружены культурные слои, относящиеся к египетскому периоду существования Галилеи, а также к Бронзовому веку

- 
- 
- 



# Тверия

Тверия, расположенная на берегу Галилейского озера, - главный город Галилеи и отличное место отдыха в любое время года, выберет ли турист спокойное проживание в гостинице, активное занятие водными видами спорта или решит побаловать себя оздоровительными процедурами в Горячих источниках .Тверии


Эти горячие источники, упоминание о которых можно найти в Библии, были превращены в термальный курорт после того, как в 18 году нашей эры был основан город Тверия. С тех пор его посетили миллионы, и не только с лечебными целями, но и в поисках отдыха и успокоения, которые несут с собой .эти удивительные воды



# Назарет

Назарет - город Благовещения и место, где прошло детство Христа, лежит на холмах Нижней Галилеи. Здесь расположен Храм Благовещения - крупнейший на Ближнем Востоке собор, заметный еще при подъезде к городу и принадлежащий Ордену францисканцев. Он был возведен и освящен в 1969 г

По преданию здесь жила Дева Мария, когда Ангел сообщил ей Благую Весть. Грот, в котором, как утверждается, был ее дом, находится на нижнем уровне храма



# Кейсария

Недалеко от Нетании лежат развалины древнего города Кейсария. Город, построенный царем Иродом и служивший древней столицей римского периода. Парк расположен между театром на юге и городом крестоносцев на севере. Он включает византийскую площадь, дворец на морском рифе, амфитеатр царя Ирода, систему улиц, баню и др. На территории Парка находятся многочисленные историко-археологические достопримечательности. Парк находится на берегу Средиземного моря, между устьями ручья Крокодилов и речки Хадера. Он расположен со стороны заливов и мелких полуостровов, которые использовались во все времена, как причалы для судов. В южной части порта находится оборудованный пляж и клуб ныряльщиков. Возле верхнего акведука - общественный пляж. В музее кибуца Сдом-Ям экспонируются находки из Кейсарии. Здесь же можно арендовать моторную лодку для морской прогулки





# Герцлия

Герцлия находится в 15 километрах. Шаронская долина издавна славилась богатыми урожаями. Поэтому в 1924 году американские евреи при финансовой поддержке Еврейского Агентства основали здесь поселение, которое в честь Теодора Герцля назвали Герцлией. Поселок раскинулся среди апельсиновых и лимонных рощ. Потом появились промышленные поселки, а после образования государства Израиль прекрасное побережье начали использовать для развития туризма. Сегодня Герцлия - фешенебельный курорт, имеется прекрасный яхт-клуб. На равнинном побережье стоят три роскошных отеля, гости которых заполняют пляжи. В конце недели здесь полно жителей Тель-Авива



# Тель-Авив

Именно из древнего порта Яффо отправился в путешествие библейский Иона, попавший затем в чрево кита; здесь, согласно греческому мифу, лицом к лицу Персей встретился с Медузой. До сегодняшнего дня вход в бухту Яффо сторожат камни Андромеды. Старый город Яффо построен в турецком стиле. Обшарпанная "касба" была с любовью отреставрирована и превращена в прелестный уголок с вымощенными булыжником маленькими площадями, с домами и галереями художников, магазинчиками, клубами и ресторанами. Вечер здесь пролетает незаметно в хождении по магазинам, отдыхе на пышных лужайках парка, на импровизированных концертах или за ужином в одном из деликатесных рыбных ресторанов с видом на Средиземное море и старый рыбачий порт



# Тель-Авив

Тель-Авив - Яффа - театральная столица Израиля. Здесь действует более половины из 35 израильских театров. Первым среди них, без сомнения, является национальный театр "Габима", основанный в Москве в 1918 году. Часть спектаклей этого театра идет с синхронным переводом на русский язык.



# Тель-Авив

Тель-Авивские музеи посещает более миллиона людей в год. Три из них особо рекомендуем :вашему вниманию

Тель-Авивский музей - искусств. В собрании музея представлено европейское искусство 16-19 веков, импрессионисты и пост-импрессионисты, мастера Европы и Америки 20 века, израильское искусство. Помимо постоянной экспозиции в музее организуются временные выставки на основе международного сотрудничества.



# Набережная Тель Авива



# Тель Авив: Шоссе Аялон



Тель Авив:

# Железнодорожная станция




# Тель Авив: Река Аялон







# Тель Авив: Центр Азриэли



# Тель Авив: Лето на Бирже



# спортивное ориентирование в школах Израиля





Фауна представлена 100  
видами млекопитающих  
и 400 видами птиц.  
Чаще всего встречаются  
выдра, волк, мангуст,  
шакал, гиена, дикобраз,  
.газель

# Хамат-Гадер: оздоровление и развлечение

В Израиле несколько популярных курортов на Средиземном, Красном и Мертвом морях, однако более всего туристов привлекают исторические достопримечательности



Мёртвое море находится приблизительно на 400 м. ниже уровня моря в самой низкой точке на поверхности земли



Мёртвое море - самое солёное озеро в мире. Оно берёт истоки из реки Иордан на севере и пиренейских источников с востока и запада. Не имея никакого выхода, Мёртвое море - "ограниченное озеро", которое теряет огромное количество воды испарением в горячий сухой воздух. Это приводит к высоким концентрациям солей и минералов в уникальных соединениях, которые особенно богаты хлоридными солями магния, натрия, калия, кальция, брома и различными другими



**На Мертвом море солнечная  
погода круглый год**

**Сухой, малозагрязнённый  
воздух**

**Менее 50 мм осадков в год**

**Средняя летняя температура в  
районе Мертвого моря: 32-39\*С**

**Средняя зимняя температура в  
районе Мертвого моря: 20-23\*С**

**Ослабленное ультрафиолетовое  
излучение**

**Высокое содержание кислорода  
благодаря высокому  
барометрическому давлению**



# Эйлат, Красное море - жемчужина Израиля

Природа вылепила на северной оконечности

**Красного моря** гавань

исключительной красоты, где окрашенные в фиолетовый оттенок горы прилегающей пустыни смыкаются с белыми песками кораллового моря.

Именно здесь, в самой южной точке Израиля и расположен Эйлат.

Приближаясь к Эйлату по воздуху или по суше, путешественника внезапно ослепляет немислимый .мираж





# Это - Эйлат




**Это - Эйлат**, место, где солнце получило вечную прописку. В Эйлате мягкий климат даже зимой, а солнце греет 359 дней в году. В то время, когда Европа погружается в снежную, унылую зиму, "зимние птицы" отогревают в Эйлате свое окоченевшее оперенье. Туристы со всех концов мира наслаждаются редчайшим сочетанием моря, города и окружающей горной пустыни, которые круглый год предлагают им бесконечные возможности для отдыха и развлечений. Отдых в Эйлате - прекрасное сочетание климата и развлечений, моря и пустыни, гор и оазисов, простой кухни бедуинов и гастрономических изысков во французских ресторанах

# ДЕЛЬФИНИЙ РИФ

**Дельфиний риф** находится напротив центральной части южного побережья Эйлатского залива и занимает территорию 10 000 кв. м. Глубина погружения до 18 метров

Семья дельфинов здесь живет в условиях, максимально приближенных к естественным. Они ведут привычный для них образ жизни: охотятся, играют, ухаживают друг за другом, а люди могут поплавать с ними, потрогать, заглянуть в их мир



# ПОДВОДНАЯ ОБСЕРВАТОРИЯ

Здесь находится одна из главных подводных красот Эйлата, коралловый риф "Японские сады". Множество рыб разных размеров, цветов и оттенков снуют в его зарослях. Говорят, что специально их не подкармливают, но, тем не менее, они собираются именно здесь. Наверное, .понаблюдать за людьми



# САФАРИ ПО ПУСТЫНЕ



# ПАРК ТИМНА

Эйлатский регион знаменит геологическими разломами, которые образовали величественные каньоны, как, например, в парке Тимна, расположенном в 25 км к северу от Эйлата в прерии Арава (всего в 20 минутах езды от Эйлата), где некогда были копи царя .Соломона





Среди аттракций парка - Храм Тимны, посвященный богине Хатхор, выстроенный в виде открытого двора с различными предметами религиозного культа. Озеро Тимна, которое является как бы центром развлечений для всей семьи. В то время как дети совершают плавание по озеру на педальных лодках, родители могут посетить "Нехуштимну", где демонстрируется изготовление меди и чеканка медных монет времен царя Соломона или побывать в бедуинском шатре, где Вам предложат кофе по-восточному

# Дайвинг на Красном море



# Herods Hotel



Уникальный отель •  
особой выдающейся  
архитектуры,  
напоминает  
восточный дворец из  
сказки "1000 и 1  
ночь". Назван в  
честь знаменитого  
.царя Ирода



# HERODS FORUM

