

Муниципальное бюджетное  
общеобразовательное  
учреждение Челбасская

СОШ № 26

# Изучение Кубани

путешественниками и  
учеными в 17 -18 веках.

Учитель истории, обществознания,  
кубановедения

Кириленко Галина Алексеевна

# Олимпиада 2014 год



## Нужен исторический справочник Кубани






# Изучение Кубани в 17 веке



**Джованни да Лукка**

«Описание перекопских, ногайских татар, черкесов, мингрелов, грузин»



**А.Мезенцов**

Разворот книги  
«Большому чертежу»





# Изучение Кубани в 18 веке

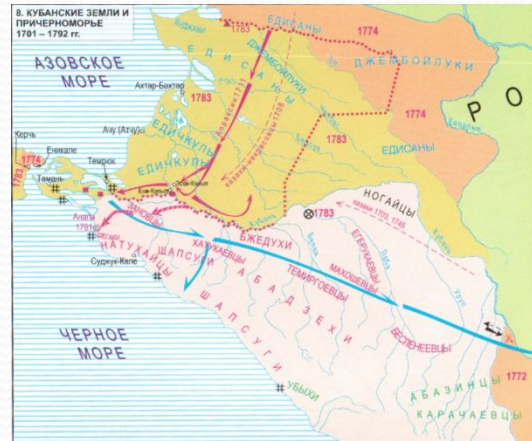
**Паласс**

Научное исследование  
Тамани



**Биллингс**

«Атлас Черного моря»



**Гильденштедт**

«Путешествие по  
Кавказу»



**Гейслер**

Этнографические  
альбомы о черкесах 18 в.

Век	Название документа, труда Автор	Сведения о Кубани в документе
17 в.	Афанасий Мезенцов «Книга Большому чертежу»	Характеризовал реки современного Краснодарского края – Кубань, Лабу, Ею; рассматривал Кубань как сферу интересов Московии (России)
17 в.	Джованни да Лукка «Описание перекопских, ногайских татар, черкесов, мингрелов, грузин»	Описал Темрюк как центр Черкесии, быт и занятия черкесов, народов Северного Кавказа с целью распространения на Кубани католичества.
18 в.	И.А Гильденштедт «Путешествие по Кавказу»	Писал о власти крымских татар во главе с сераскиром в Северо-Западной части Кубани
18 в.	П.С.Паласс. Научное исследование	Первое научное описание Тамани
18 в.	Гейслер	Создал этнографические альбомы о черкесах 18 в.
18 в.	Биллингс. «Атлас Черного моря»,	На основе гидрографических исследований создал карты Черного моря с высокой точностью.

В XVII и XVIII столетиях Кубань все еще земля далекая, но уже не «неизвестная». Впервые характеристику кубанских рек Кубани, Лабы, Еи дает в описании карт «Книга Большому чертежу» \_\_\_\_\_ А) .

\_\_\_\_\_ Б) прибыл на Кубань с целью распространения католичества и описал Темрюк, быт и занятия черкесов, народов Северного Кавказа.

В 18 веке, по итогам своих исследований на Кавказе И.А.Гильденштедт написал книгу \_\_\_\_\_ В) .

Первым исследовал Таманский полуостров и описал его \_\_\_\_\_ Г) .

Большую историческую ценность представляют рисунки немецкого рисовальщика \_\_\_\_\_ Д) о костюме и вооружении черкесов в конце XVIII столетия, собранные в этнографических альбомах.

Биллингс, офицер русского флота, проведя гидрографические исследования, составил \_\_\_\_\_ Е)». Карты, вошедшие в него, отличаются высокой точностью.

С конца 18 века, благодаря знаменитым путешественникам и ученым, земли Кубани становятся постепенно объектом научного интереса, что было важнейшим этапом на пути её освоения.

- 1) П.С.Паллас
- 2) Черного моря
- 3) «Путешествие по Кавказу»
- 4) Джованни да Лукка
- 5) Гейслера
- 6) А.Мезенцов

Гостям Сочи 2014 года

# Краткий исторический справочник Кубани



2012 год

В XVII и XVIII столетиях Кубань все еще земля далекая, но уже не «незнаемая». Впервые характеристику кубанских рек Кубани, Лабы, Еи дает А.Мезенцов, в описании карт «Книга Большому чертежу».


Джованни да Лукка прибыл на Кубань с целью распространения католичества и описал Темрюк, быт и занятия черкесов, народов Северного Кавказа.

В 18 веке, по итогам своих исследований на Кавказе И.А. Гильденштедт написал книгу «Путешествие по Кавказу» Первым исследовал Таманский полуостров и описал его П.С. Паллас. Большую историческую ценность представляют рисунки немецкого рисовальщика Гейслера о костюме и вооружении черкесов в конце XVIII столетия, собранные в этнографических альбомах.

Биллингс, офицер русского флота, проведя гидрографические исследования, составил «Атлас Черного моря». Карты, вошедшие в него, отличаются высокой точностью.

С конца 18 века, благодаря знаменитым путешественникам и ученым, земли Кубани становятся постепенно объектом научного интереса, что было важнейшим этапом на пути её освоения.





Краткий  
исторический  
справочник Кубани

**Festinated travel!**  
**Увлекательного путешествия!**