


# Географические исследования на территории Украины.

*Учитель Загария Ирина Владимировна*

*СОШ № 34 г. Енакиево*

*Донецкая область Украина*

# Изучение территории Украины в древности.



# Геродот

(около 484 – 425 гг. до н. э.)


***в труде « Скифия» упомянул о реках  
Украины Истр (Дунай), Борисфен  
(Днепр),  
Гипанис (Южный Буг)***



# Гиппократ

( 460- 377 гг. до н. э.)

***Расширил сведения об Украине в книге  
«О воздухе, воде и местности»***



# Страбон

( 64 г. до н. э – 23 г. н. э.)


***Описал территорию юга  
Украины в 17-томной  
«Географии»***



# Клавдий Птолемей

(около 87- 160 г.г.)

***В книге «География» собрал сведения о территории между Вислой и Доном***



# Плиний Старший

( 23- 79 г.г.)

*Описал земли южной Украины в  
своей 37- томной работе  
«Природная история»*



# Ибн Баттута

( 1304 - 1377 гг.)

***В книге « Подарок наблюдателям о чудесах городов и чудесах путешествий » описал Крым и Приазовье.***



# Изучение Украины в средние века



# Ярослав Мудрый

***Ценные материалы исторической географии содержит  
Летопись Русская , состоящая из «Повести временных лет»,  
«Киевской летописи» и «Галицко – Волынской летописи». Во  
времена Ярослава Мудрого в сборнике норм права «Русская правда»  
были зафиксированы природоохранные мероприятия по  
сохранению редких животных, регламентирование охоты.***

# Паоло Джовио



***В своей работе «Книга большому Чертежу» описал Левобережную Украину и Восточное Приднепровье. Составил одну из первых карт Украины в 1625 г.***

Изучение природных условий  
и природных ресурсов Украины  
в 18- 20 веках.



# Григорий Капустин

***В 1721 году открытие  
месторождений каменного угля в  
Донбассе***



## Павел Чубинский

*Выдающийся географ и этнограф. Результаты экспедиционных исследований Украины, проводившиеся под его руководством, были изданы под названием «Работы этнографо-статистической экспедиции в Западно-Русский край»*



# Петер Симон Паллас

***В 1793- 1794 гг. занимался изучением почв,  
растительного и животного мира Украины***




**Краснов**  
**Андрей Николаевич**

***Большое значение для развития географии Украины имело открытие в университетах кафедр географии. Кафедру физической географии в Харьковском университете открыл А. Н. Краснов.***



# Владимир Вернадский



***В 1918 г. В Киеве была основана Академия наук Украины. Учредитель и первый ее президент – академик В. Вернадский.***



**Станция  
«Академик Вернадский»**

***В 1997 г. украинские ученые начали программу комплексных исследований в Антарктике на станции «Академик Вернадский»***