

Т е м а:

**Путешествие по ЮЖНЫМ
МАТЕРИКАМ.**

**Африка. Австралия. Южная
Америка и Антарктида.**

Цель:

обобщить и закрепить знания учащихся после изучения природы южных материков;
развивать познавательный интерес учащихся к предмету;
продолжить работу по формированию навыков сотрудничества в коллективе;
углубить, расширить, систематизировать знания по географии материков и океанов;
совершенствовать умение творчески использовать полученные знания;

Разминка.

По иллюстрациям определить название материка и заполнить табличку.

Пингвины



Атакама





Р. Скотт



Р. Амундсен



Айсберг

Саванна





Индейцы

Х. Колумб



Селъва



Большой Водораздельный хребет



Рио-де-Жанейро



Водопад Виктория



Здание Сиднейской оперы



Водопад Анхель



Аборигены



Пигмеи



Водопад Игуасу



Килиманджаро



Васко да
Гама



Ехидна и кенгуру



Капские горы и пустыня Сахара





**Моржи и
морские
КОТИКИ**

Патагония



Озеро Виктория и Ньяса

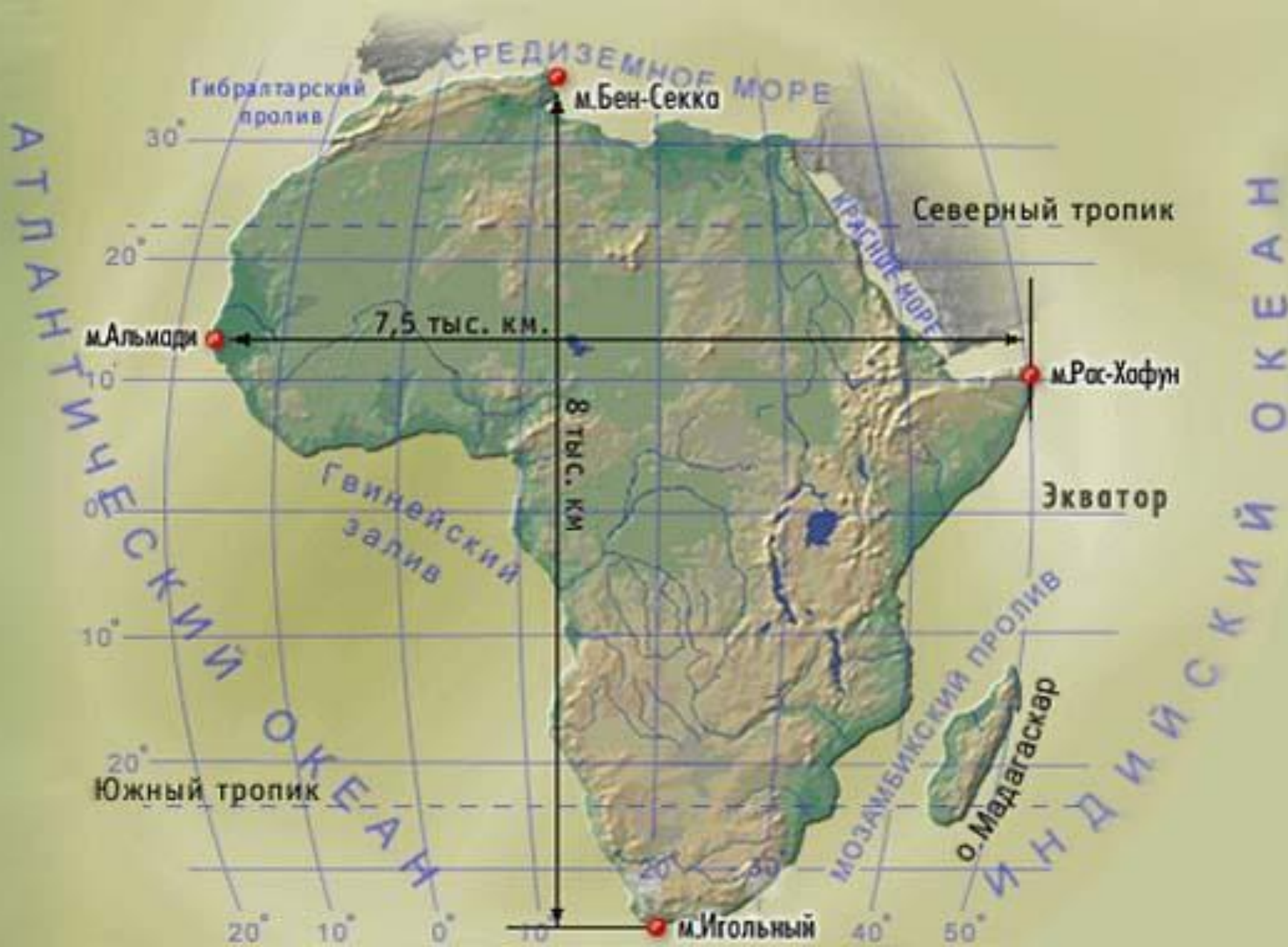


Представление каждого материка.

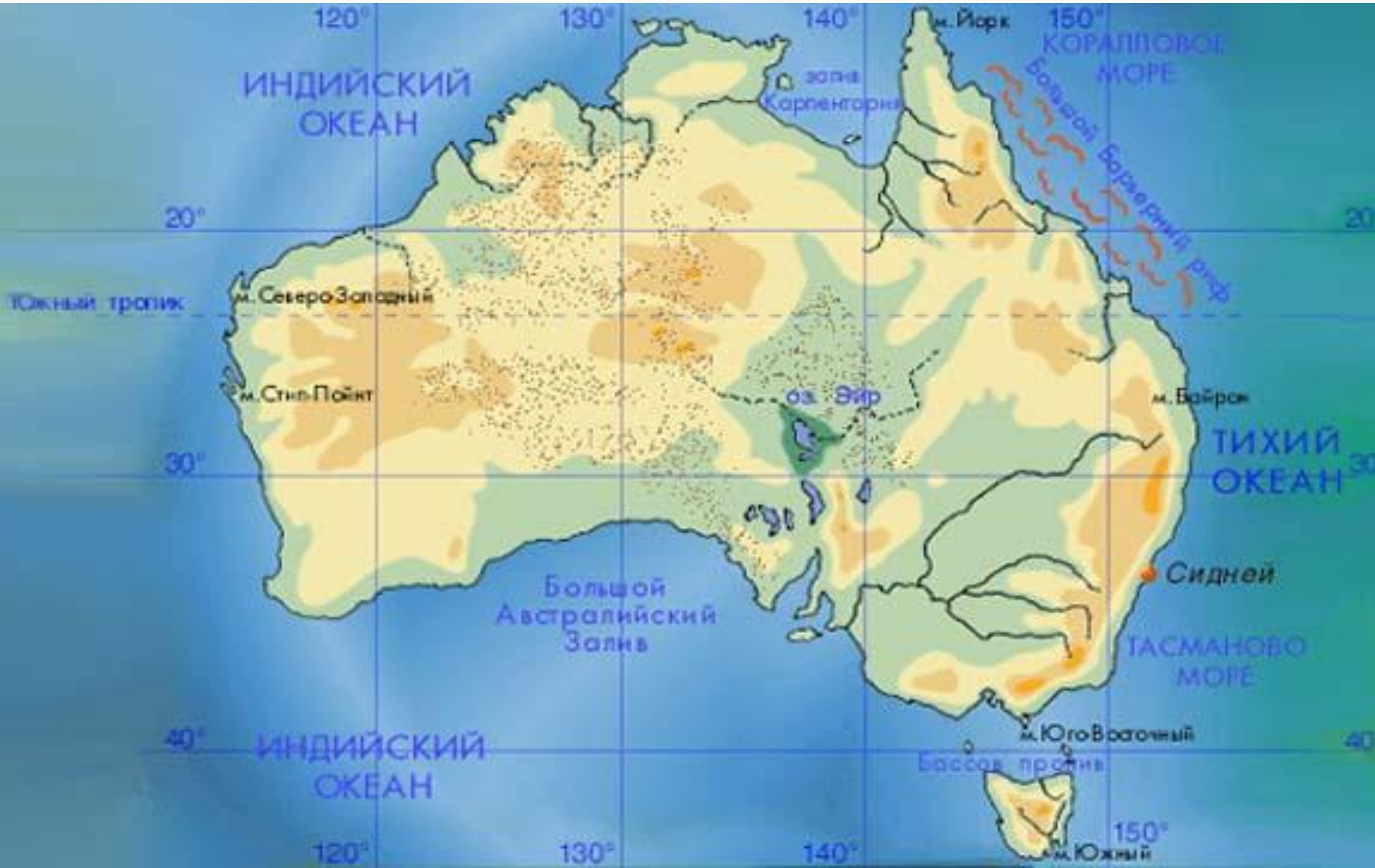
**Каждая команда подготовила
рассказ о своем материке.**

**Капитаны команд проведут
экскурсию по материкам.**

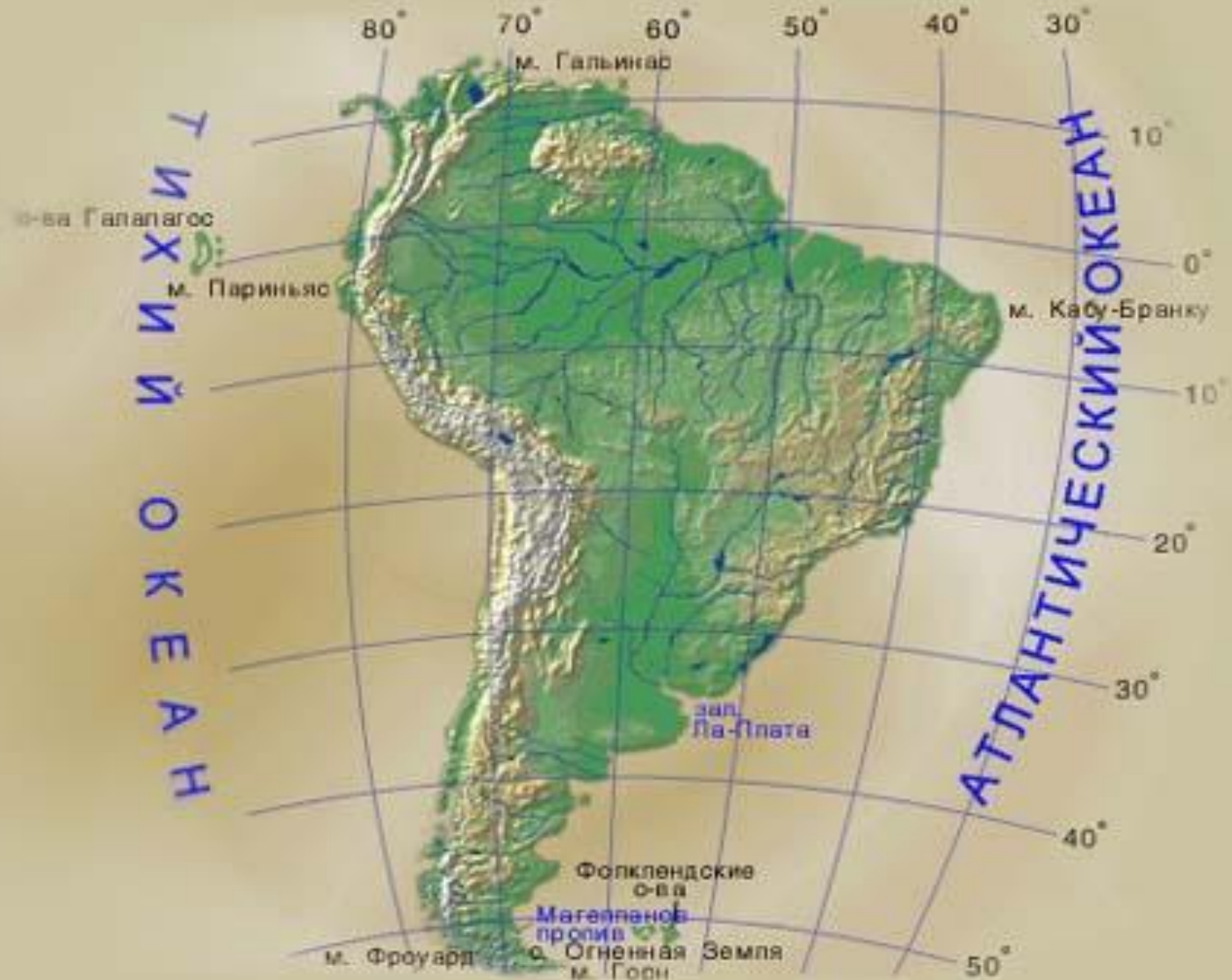
Африка



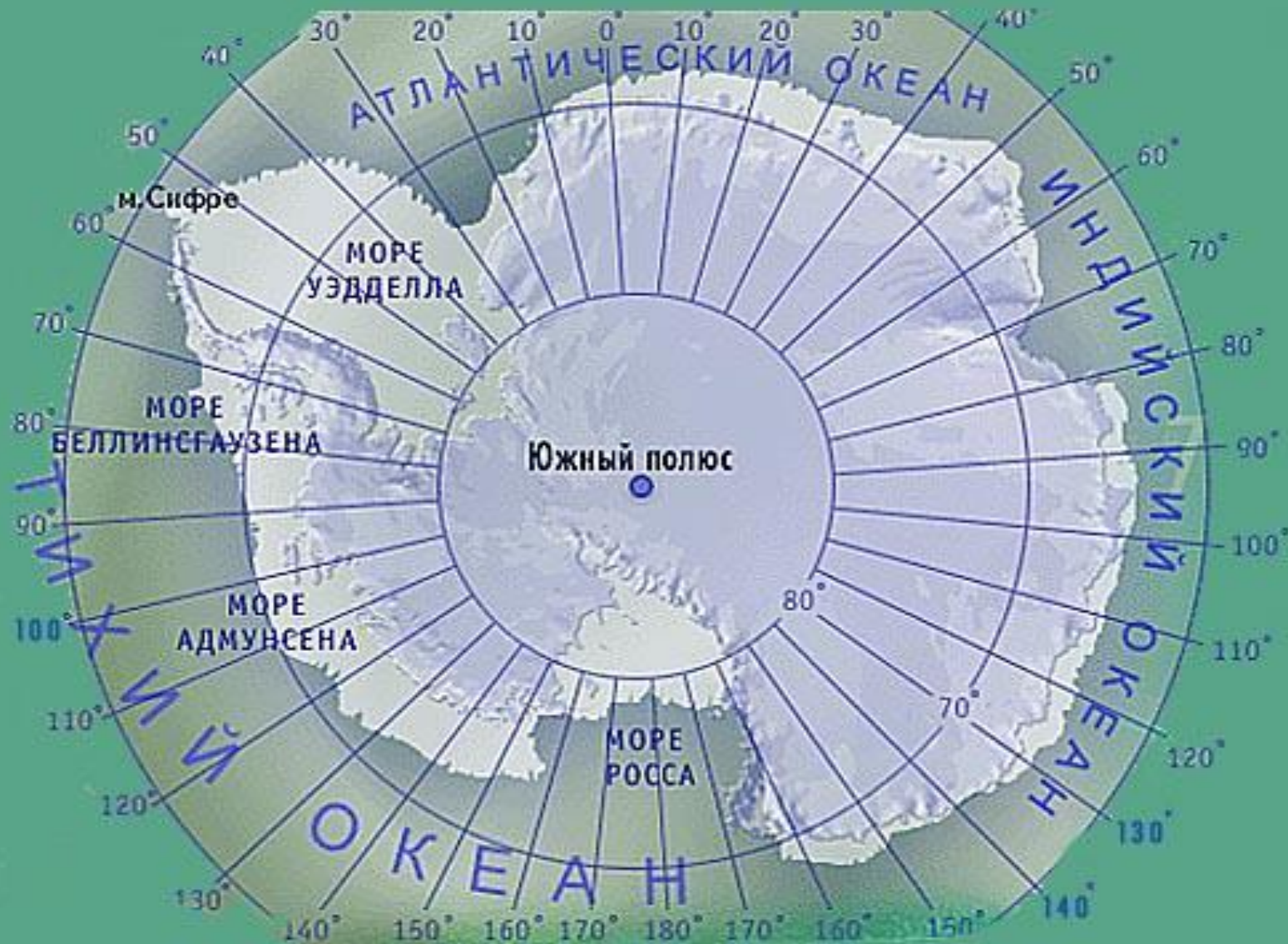
Австралия



Южная Америка



Антарктида



Индивидуальное задание.

«Найди свою половинку»

**Один из участников команды
получает карточку и отвечает на
неё.**

Проверка задания

«На каком материке»

**Участники команд выбирают только те названия в карточке, которые относятся к их матерiku .
Обводят их ручкой.**

Африка	Австралия	Южная Америка	Антарктида
Намиб	Эйр	Парана	Мирный
Атлас	Муррей	Анды	тюлени
Конго	эвкалипт	инки	айсберг
гепард	Дарлинг	пиранья	Эребус
баобаб	утконос	Аконкагуа	пингвин
пигмеи	кенгуру	пампа	Росса
папирус	ехидна	сельва	Восток
жираф	крики	Игуасу	Молодежная
Чад	коала	Ориноко	моржи

Проверка задания «Волшебная буква».

Каждая команда находит в атласе географические объекты, именно на ту букву, которая написана в карточке.

Африка на К.

- 1.Море- Красное
- 2.Река- Конго
- 3.Вулкан - Килиманджаро
- 4.Государство- Кения, Конго, Камерун
- 5.Столица- Киншаса, Кейптаун.

Австралия на К.

- 1.Столица -Канберра
- 2.Море -Коралловое
- 3.Пересыхающая река - Куперс-Крик
- 4.Гора –Косцюшко
- 5.Залив –Карпентария

Антарктида на А.

- 1.Море- Амундсена.
- 2.Полуостров-Антарктический
- 3.Земля – Александра 1
- 4.Научные станции Моусон и Кейси (их государство)- Австралия
- 5.Научная станция на южном полюсе – Амундсен-Скотт.

Южная Америка на А.

- 1.Низменность – Амазонская.
- 2.Река- Амазонка.
- 3.Горы-Анды.
- 4.Пустыня - Атакама
- 5.Водопад- Анхель

Проверка

5 – нет ошибок

4 - 1-2 ошибки

3 – 3 ошибки

2 – более 3 ошибок

Проверка задания

«Выбери лишнее»

Из перечня необходимо удалить именно то, что вы считаете лишним и объяснить почему.

Выбери лишнее.

- 1. Нил, Конго, Амазонка.
- 2. Титикака, Атакама, Виктория.
- 3. Слон, бегемот, кенгуру.
- 4. Австралия, Африка, Гренландия.
- 5. Красное, Карибское, Средиземное.
- 6. Моржи, пиранья, анаконда.

Выбери лишнее.

- **1. Алжир, Бразилия, Египет.**
- **2. Сахара, Намиб, Ориноко.**
- **3. Мулаты, метисы, негры.**
- **4. Ехидна, капибара, утконос.**
- **5 . Африка, Тасмания, Южная Америка**
- **6. Анды, Атласские горы, Драконовы горы**

35 ю. ш. 20 в. д. – Африка-

42 ю. ш. 148 в. д. - Австралия-

20 ю. ш. 45 в. д. – Африка-

23 ю. ш. 43 з. д. – Южная Америка-

78 ю. ш. 169 в. д.- Антарктида-

Проверка по географическим координатам.

35 ю. ш. 20 в. д. – м. Игольный – Африка.

42 ю. ш. 148 в. д. - остров Тасмания – Австралия

20 ю. ш. 45 в. д. – остров Мадагаскар- Африка.

23 ю. ш. 43 з. д. – Рио-Де-Жанейро – Южная Америка.

78 ю. ш. 169 в. д.- влк. Эребус- Антарктида.

Оценивание .

- 5** -нет ошибок.
- 4** -1-2 ошибки.
- 3** -3-4ошибки
- 2** -более 5 ошибок.

Конкурс эстафета.

Каждый участник команды должен ответить на вопрос , тот кто быстро и правильно ответит получит звездочку.

Северная Америка.



