



К 70-летию Хабаровского края




- Хабаровский край входит в число крупнейших по размерам административно-территориальных образований Российской Федерации, расположен в центральной части российского Дальнего Востока. Граничит с регионами Дальневосточного Федерального округа, а так же с КНР.

- По состоянию 01.01.2008 года численность населения края составила 1403700 человек, в том числе и малочисленные народы Севера. 80,6 процента населения проживают в городах края. В среднем на один квадратный километр проживают 1,8 человека. Средний возраст жителей края - 36,74 лет.






- Край богат лесными, минеральными, рыбными и другими природными ресурсами. В Красную книгу Хабаровского края внесены 167 видов растений и грибов, 127 видов животных. Среди них есть редчайшие виды, внесенные в Международную Красную книгу.



- Хабаровский край - это и промышленный край. Машиностроение, лесная, металлургическая, нефтеперерабатывающая, пищевая промышленность, транспорт и связь - вот далеко не полный перечень сфер деятельности, в которых заняты жители края.






- Освоение Дальневосточных территорий начинается с XVII в. Русские землепроходцы шли на восток, чтобы "проводывать новые земли", приводить их под государеву руку и устанавливать торговые связи.
- В 1639 году группа томских казаков во главе с Иваном Юрьевичем Москвитиным вышла к Охотскому морю. В устье р. Уля был основан первый острог. Казаки исследовали морские побережья и собрали первые данные об Амуре.

- В 1643 г. на поиски неизведанной Даурской земли (так называлось западное Приамурье) якутское воеводство отправило отряд казаков под руководством Василия Даниловича Пояркова. Это была большая экспедиция из 132 человек. Казаки с притока Лены Алдана переправились в бассейн р. Зеи на р. Гонама. Часть отряда здесь зазимовала, а часть отряда пошла дальше. Весной следующего года, спустившись по Зеле, отряд достиг Амура. Поярков составил достаточно полное описание реки, хозяйства и быта местных народностей. От низовьев Амура Поярков на лодках вышел в бурное Охотское море, достиг устья р. Улья и оттуда вернулся в Якутск



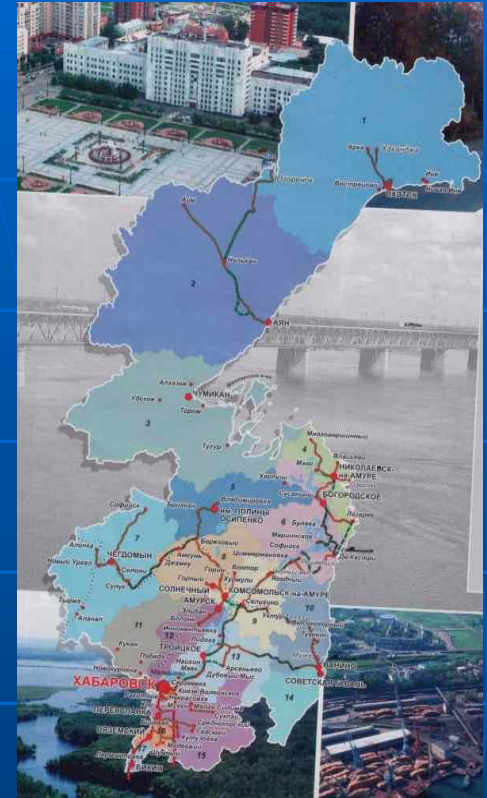
- Сведения о богатствах Амура вызвали интерес к нему со стороны сибирской промышленности. Вслед за Поярковым сюда пришел вологодский крестьянин Ерофей Хабаров. Его отряд состоявший из 100 человек, вышел на Амур в 1650 г. другим путем: вниз по Лене, затем по ее притоку Олекме, по нему к истоку и далее сухопутьем к Амуру. Часть отряда укрепились в даурском городке Албазино. С этого времени вокруг него строились новые поселения, развивались промыслы, зарождалась торговля. В 1682 г. в составе русского государства появилось Албазинское воеводство.
- Албазин был оставлен после долгой осады, и по Нерчинскому договору 1689 г. русские ушли с Амура почти на полтора столетия.

- В середине XIX в. Россия сделала важнейшие открытия на Дальнем востоке. Экспедиция Геннадия Ивановича Невельского (1849-1855гг.) доказала проходимость устья Амура для морских кораблей и окончательно установила, что Сахалин – это остров. В 1850 году Невельской в устье Амура основал первый военный пост – Николаевский.




- 1854 – 1857 гг. – время так называемых Амурских сплавов, организованных генерал-губернатором Н.Н. Муравьевым. Причиной сплавов послужила Крымская война (1853-1856 гг.) во время которой англо-французский флот пытался захватить Петропавловск и другие русские поселения на побережье Тихого океана. Путь по Амуру оказался самым коротким и надежным, чтобы доставить сюда переселенцев и войска для защиты восточных владений России. Амурские сплавы стали толчком для хозяйственного освоения края. Имена русских первопроходцев не забыты и в третьем тысячелетии.

- Хабаровский край образован 20 октября 1938 г. при разделе Дальневосточного края с центром в г. Хабаровске



- В настоящее время Хабаровский край занимает площадь 788,6 тыс. кв. км, что составляет 4,5 процента всей территории страны. Административно край разделен на 7 городов и 17 районов, 11 из них относятся к районам Крайнего Севера. В крае 24 поселка городского типа и 426 сельских населенных пунктов. Население составляет 1405,5 тыс. человек, из них в городах проживает 1132,4 тыс., в сельской местности – 273,0 тыс. По сравнению с 1939 г. население возросло более чем в 2 раза (1939 – 657,4 тыс.), однако с 2001 г. идет сокращение населения (2001 – 1508,7 тыс.). Состав населения многонациональный. В крае проживают представители почти всех народностей Дальнего Востока: нанайцы, ульчи, орочи, удэгейцы, нивхи, негидальцы, эвены, эвенки и др.





В столице края - столичная жизнь. Это один из самых благоустроенных городов России. Приезжие отмечают, отличий от городов Европы практически нет. Жить в Хабаровске комфортно в культурном, информационном, духовном и материальном плане..



На 5-ти тысячной
купюре
изображен мост
через Амур и
памятник
Муравьёву-
Амурскому



**Мой край.
Мой край далекий и
родной,
Навеки связан я с тобой.
Твои леса мне так родны,
Озера сердцу дороги,
Вершины гор, ну просто
сказка,
Макушки все из белой
краски.
Твоя тайга полна чудес,
И ягод вкусных в ней не
счесть.
Вся живность здесь
полна красы,
И люди к ней всегда
добры.
И если ты попал сюда,
То не уедешь никогда.**

**Заздравных Денис,
ученик 10 б класса
МОУ СОШ № 9**

