


Как человек открывал Землю





Первые географические карты

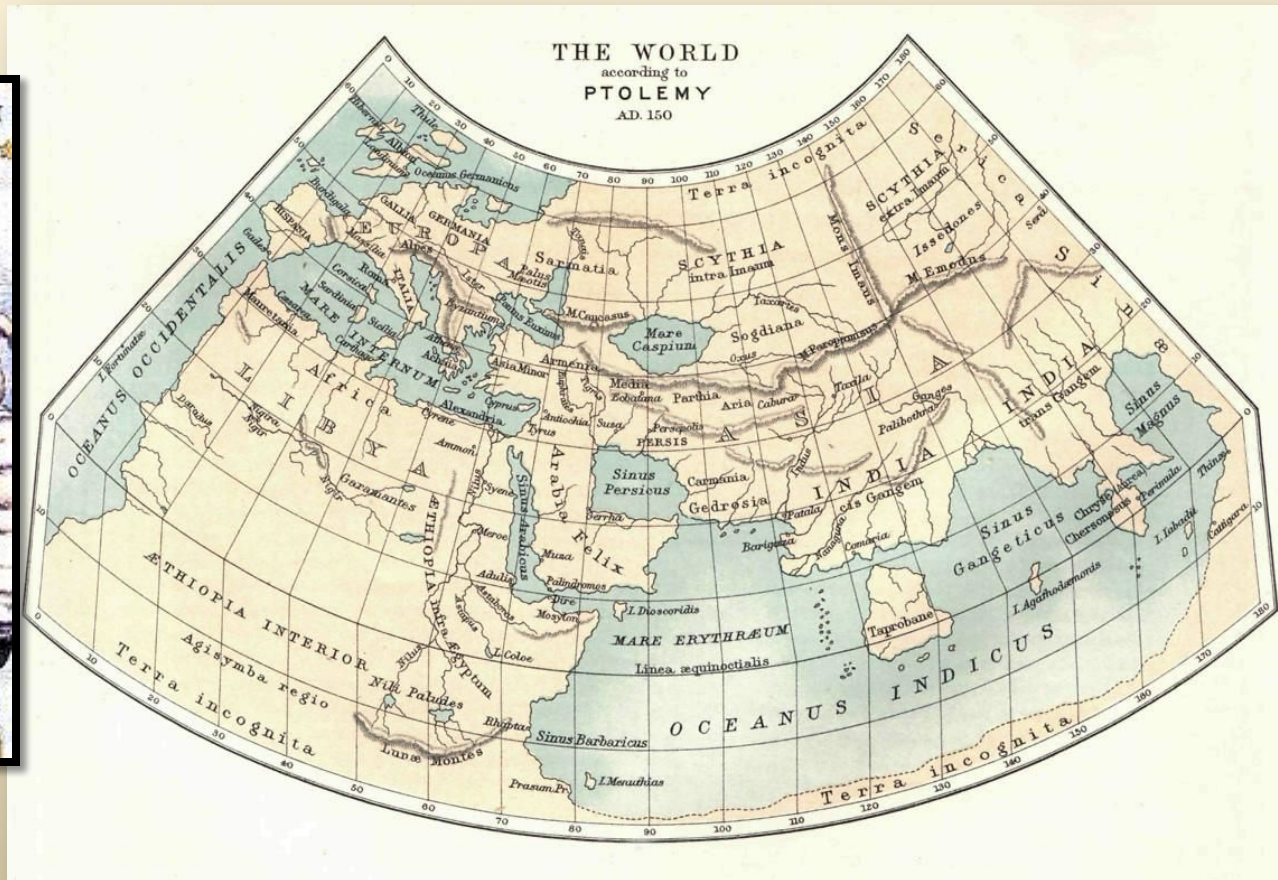
- Одну из первых географических карт составил древнегреческий ученый Гекатей (VI-V вв. до н. э.)





Первые географические карты

- Клавдий Птолемей, древнегреческий астроном, астролог и географ разработал более подробную и точную карту мира.



Открытие Америки



**Христофор Колумб
(1451 — 1506 гг.)**



Исследование Австралии европейцами



Голландские исследователи назвали открытый материк
Новой Голландией



Виллем Янсзон, голландский мореплаватель,
первооткрыватель Австралии.



Джеймс Кук в XVIII веке открыл
восточное побережье Австралии

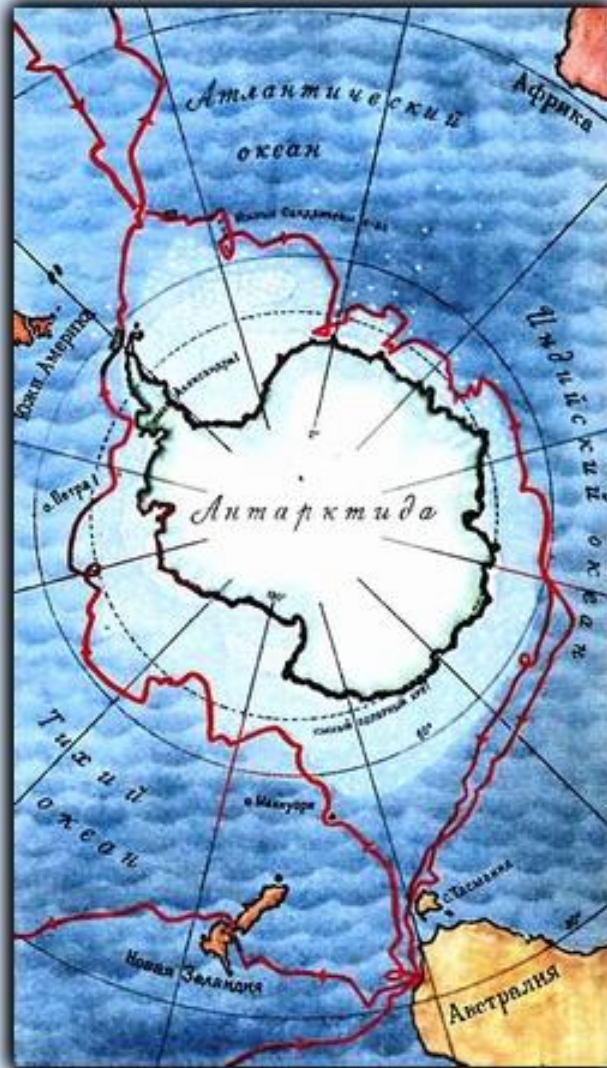
Открытие Антарктиды




Беллинсгаузен Ф.Ф.



Лазарев М.П.



Русская экспедиция в
Антарктику в 1819-1821 гг.



Шлюпы Восток и Мирный

