

# Дон

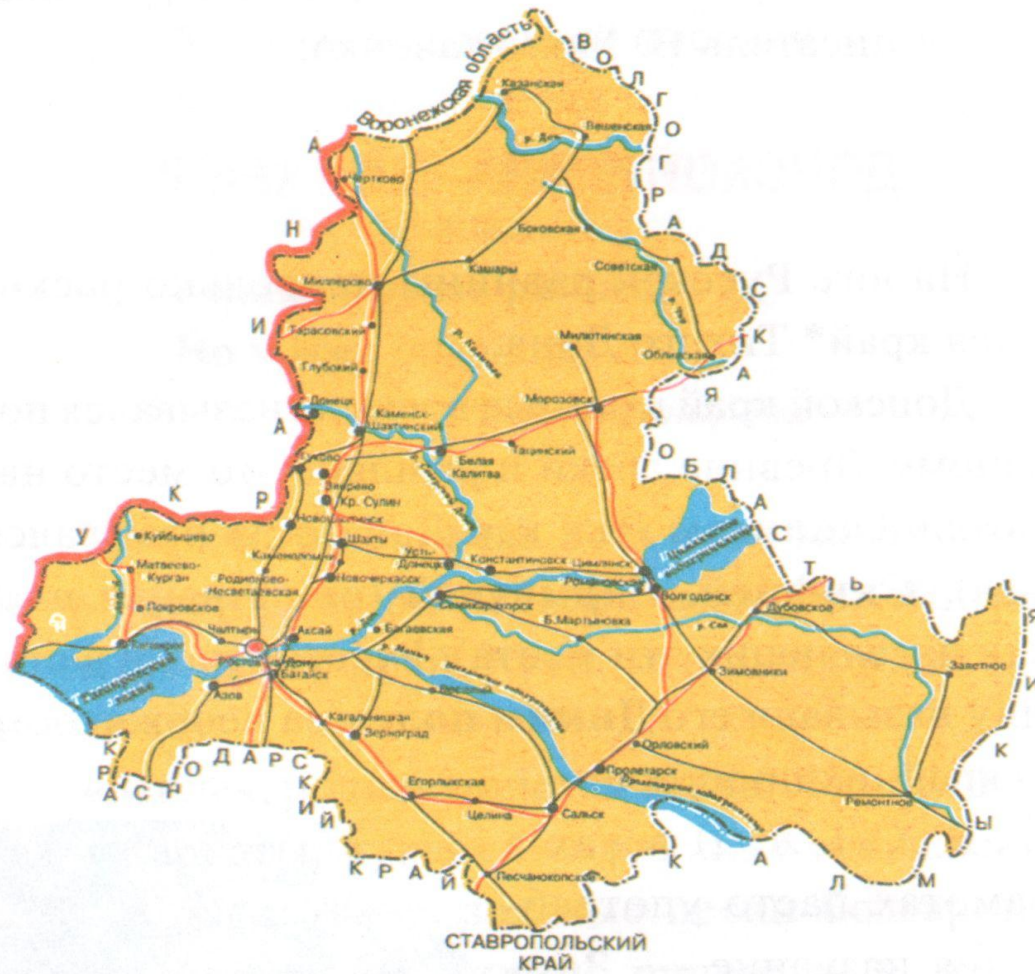
Окружающий мир 4 класс

Тема: Водоёмы нашего края. Дон



детская  
земля!

Почти на  
500 км  
протянулась  
она с  
севера на  
юг и с  
запада на  
восток.





На территории Ростовской области протекает 150 рек. Самая крупная река – Дон.



Слово «дон» обозначает «река», или «вода». Оно сохранилось с тех времен, когда здесь жили древние народы. Дон, четыре раза меняя направление, протекает по территории Тульской, Воронежской, Волгоградской и Ростовской областей

Дон находится в  
Детском парке города  
Новомосковска  
Тульской области.  
Небольшой ручеёк  
вытекает из-под  
большого серого  
валуна на улице  
Комсомольской. Уже  
через несколько  
километров Дон  
протекает малой  
речкой по березнякам,  
ельникам и дубравам.  
Постепенно Дон  
покидает леса и течёт  
по степям.



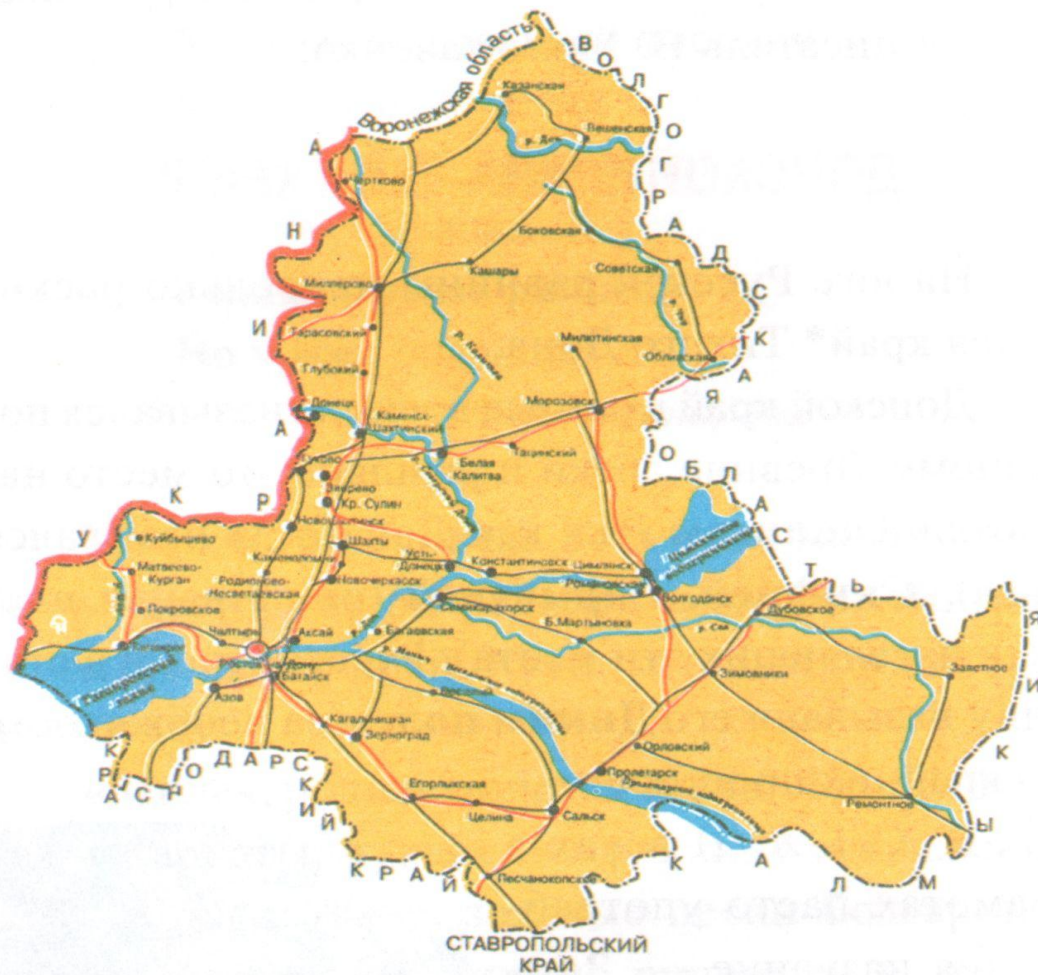
Уклон реки  
небольшой – всего  
100м на 2км.  
Скорость течения  
невелика – 0,5  
м/сек. За  
медленное,  
спокойное течение  
народ и назвал  
Дон тихим. В  
народных песнях и  
сказаниях Дон  
часто называют  
«Ивановичем»



На всём протяжении в Дон сбегают ручьи, малые и большие реки, которые называют **притоками**. Все притоки назвать невозможно, ведь Дон питают **5255 притоков**.

Крупнейшими **правыми притоками** являются: Непрядва, Красивая Меча, Быстрая Сосна, Тихая Сосна, Чёрная Калитва, Чир, Кагальник, Северский Донец. **Левые притоки:** Воронеж, Осеред, Битюг, Хопёр, Медведица, Иловля, Сал, Западный Маныч.





По территории нашей области Дон протекает дважды: на севере по Верхнедонскому и Вёшенскому районам на протяжении 120км и от Цимлянского водохранилища до Азовского моря – 300км. А общая длина Дона 1870км.





В своём нижнем течении Тихий Дон разливается всё шире и шире. Устье Дона называют «гирлом» ( когда-то здесь стояла турецкая крепость Азак- ныне город Азов). Юго-западнее г. Таганрога Дон впадает в Таганрогский залив Азовского моря.










































# Растения и животные реки Дон



1. Утка-кряква: самка (а) и самец (б).

2. Бобр, его плотина и хатка. 3. Камыш.

4. Клоп-водомерка. 5. Жук-плавунец. 6. Карась.

7. Двустворчатые моллюски. 8. Речной

рак. 9. Микроскопические зелёные водо-

росли. 10. Тростник. 11. Цапля. 12. Стрело-

лист. 13. Рогоз. 14. Кубышки. 15. Лягушка.

16. Кувшинка. 17. Щука. 18. Головастики.

19. Катушка. 20. Элодея. 21. Прудовик.

## Особое значение Дон имеет для водоплавающих и околоводных птиц.

- 1 – скопа речная
- 2 – чайка
- 3 – журавль-красавка
- 4 – лебедь
- 5 – белый журавль
- 6 – вальдшнеп
- 7 – утка-кряква(селезень)
- 8 – большая белая цапля



Издавна донской край славится рыбой.  
Здесь водится более 70 видов рыб.



1 – карась

2 – сельдь

3 – окунь

4 – лещ

5 – карп

6 – щука

# Как люди используют реку Дон













## Как люди влияют на реку Дон

Люди издавна селятся и ведут хозяйственную деятельность на берегах реки. Часто это приводит к нежелательным последствиям. Так при распашке земель близко к урезу воды во время паводков и сильных дождей потоки несут с собой множества песка и ила, что приводит к обмелению водоёмов, а значит, изменяется естественная среда обитания многих речных обитателей, порой это приводит даже к вымиранию отдельных видов.

В верхнем течении Дона берега песчаные, поэтому высокоскоростные речные суда, поднимая при прохождении с высокой скоростью большую волну, разбивают берега, изменяя русло и глубину реки.













# Что люди делают для охраны реки

В целях сохранения реки и приумножения её богатств люди занимаются охраной водных ресурсов.



На отдельных участках Дона созданы специальные природные зоны и заповедники для разведения редких животных и птиц, таких как выхухоль, орлан-белохвост, скопа речная и других.



В ряде районов области действуют рыбоводческие хозяйства, которые занимаются разведением ценных видов рыбы и выпускают малька в естественные водоёмы.

В верхнем течении запрещено судоходство для тех видов водного транспорта, которые сильно разрушают берега.



Берегозащитные сооружения на южном побережье Цимлянского водохранилища



**СПАСИБО!**

# Использованные ресурсы

1. М.П.Астапенко, Е.Ю.Сухаревская. Природа и история родного края: Книга для чтения в начальной школе, 2-е изд.доп., - Ростов н/Д.: «Издательство БАРОПРЕСС», 2006. – 320с.
2. И.П.Сосновский. Редкие и исчезающие животные: По страницам красной книги СССР.- М.:Энергоатомиздат, 1987г. – 368с.:ил.
3. Под общей редакцией Назарова С.М., Остроуховой В.М.,Паращенко М.В. Экологический вестник Дона. Ростов – на – Дону, 2007г.
4. Иллюстрации из Интернет-ресурса.