

Геополитика

ГЕОГРАФИЯ 10 КЛАСС

Геополитика является одним из направлений политической географии.

- ▣ **Геополитика** изучает зависимость внешней политики отдельных государств и международных отношений в целом от системы политических, экономических и военно-стратегических взаимосвязей, обусловленных географическим положением страны (или региона) и другими физико- и экономико-географическими факторами.



- **Главная цель геополитики** — разработка **геостратегии** государства.
- ~~Основателем геополитики~~ считается **Аристотель**, который указывал на геополитическую роль островов и писал, что Крит по своему положению предназначен для господствующего влияния на Грецию.
- Собственно термин **«геополитика»** в научный оборот ввел **Р. Челлен**, который понимал ее как науку, изучающую государство как организм и пространственное явление.
- Р. Челлен считал, что усиление государства находится в прямо пропорциональной зависимости от расширения его территории.
- Геополитические концепции **базируются на принципах природной ландшафтной и географической заданности**, опираясь на которые можно построить модель поведения различных государств.
- Это **принцип географического детерминизма** — предопределяющего значения географических факторов в развитии государства.
- **Главные критерии**, которыми пользуется классическая геополитика, — это **суша** (фиксированное пространство) и **море** (динамичное пространство).



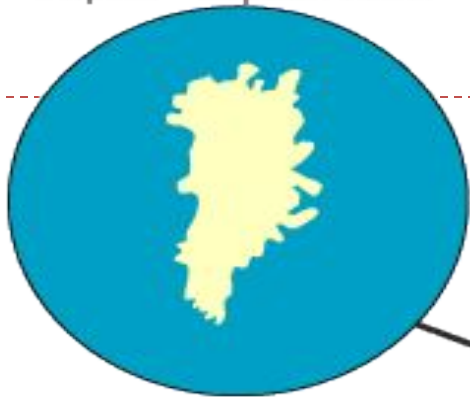
Словарь терминов геополитики

- ▣ **Талассократия** (от греч. таласса — море, кратос — власть) — могущество страны посредством моря, предполагает наличие метрополий и колоний, прерывистой территории;
- ▣ **ТЕЛЛУРОКРАТИЯ** (от лат. Теллус — земля) — могущество страны посредством суши, на которой находится вся территория страны, предполагает качество территориальной непрерывности.



Основные понятия геополитики

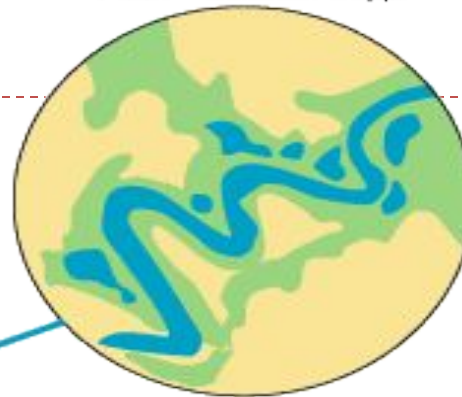
Острова - морская земля



Основа существования морских империй

Главные транспортные артерии сухопутных империй

Реки - земная вода



Талассократия



Телеурократия

← Запад

Восток →



История научной геополитической мысли выделяет несколько этапов в ее развитии:

1. **«цивилизованная геополитика»** - формирования европоцентристского мира;
2. **«природоцентристская геополитика»**, опирающаяся на географический детерминизм;
3. **«идеологическая геополитика»** второй половины XX в. — противостояние Запада (капитализма) и Востока (социализма).



**ТЕОРИИ РАЗВИТИЯ ГОСУДАРСТВА
КАК СОЦИАЛЬНОГО ОРГАНИЗМА**

**Фридрих Ратцель
(1844–1904)**
«Политическая география» (1896)

**Рудольф Челлен
(1864–1922)**
«Государство как организм» (1916)

**Карл Хаусхофер
(1869–1946)**
«Журнал геополитики»
(1924-1968)

**ТЕОРИИ ГЕОСТРАТЕГИИ
ГОСУДАРСТВА**

**Адмирал Альдерез
Махен (1840–1914)**
«Влияние морской силы
на историю 1660-1783»
(1890)

**Хэлфорд Маккиндер
(1861–1947)**
«Географическая ось истории» (1904),
«Демократические идеи
и реальность» (1919)

**Николас Спикмен
(1893–1943)**
«Американская стратегия
в мировой политике» (1942)
«География мира»
(1944)

**Дональд Меинк
1924**
«Хартленд и римленд
в истории Евразии»
(1956)

**Сол Коэн
1928**
«География и политика
в разделенном мире» (1963)

**ОСНОВНЫЕ
ГЕОПОЛИТИЧЕСКИЕ
КОНЦЕПЦИИ**

Германская школа геополитики.

- Основными представителями германской школы геополитики считаются Ф. Ратцель и Р. Челлен. Они считали, что государство — это неразрывно связанный с территорией организм, ведущий борьбу за «жизненное пространство». Эта теория, появившаяся в период бурной индустриализации Германии, которая вступила в борьбу с Англией за рынки сбыта, представляла империалистическую экспансию как необходимый этап развития.



НАЧАЛО XX В.: ГЕОГРАФИЧЕСКИЕ ФАКТОРЫ МИРОВОЙ ПОЛИТИКИ

- Геополитиками начала XX в. были выявлены *географические факторы*, которые играют решающую роль в мировой политике.
- Это стремление к расширению площади, территориальной монолитности и свободе передвижения.

(Как же объяснялась с этих точек зрения политика главных мировых держав в начале XX в.?)



АМЕРИКАНСКАЯ ШКОЛА ГЕОПОЛИТИКИ

- На принципы британской школы опирается американская школа геополитики, толчком к развитию которой послужило превращение США в мировую державу во второй половине XX в.
- В 1942 г. вышла работа Николаса Спикмена «Американская стратегия в мировой политике». По его мнению, роль ведущей морской державы перешла к США — государству, расположенному во «внешнем полумесяце», а роль главного континентального соперника — к СССР. В новую модель было введено понятие «римленд» — контактная зона («внутренний полумесяц»), контроль над которой обеспечивает мировое господство.
- Эти теоретические построения легли в основу реальных политических стратегий эпохи противостояния и «холодной войны» — «геополитического сдерживания». Его практическая реализация выразилась в окружении СССР враждебными государствами и военными базами.
- Особое значение в американской геополитике имел так называемый «эффект домино», согласно которому приход коммунистов к власти в одной стране ведет к аналогичным процессам в соседних.



Концепция географического предназначения Германии



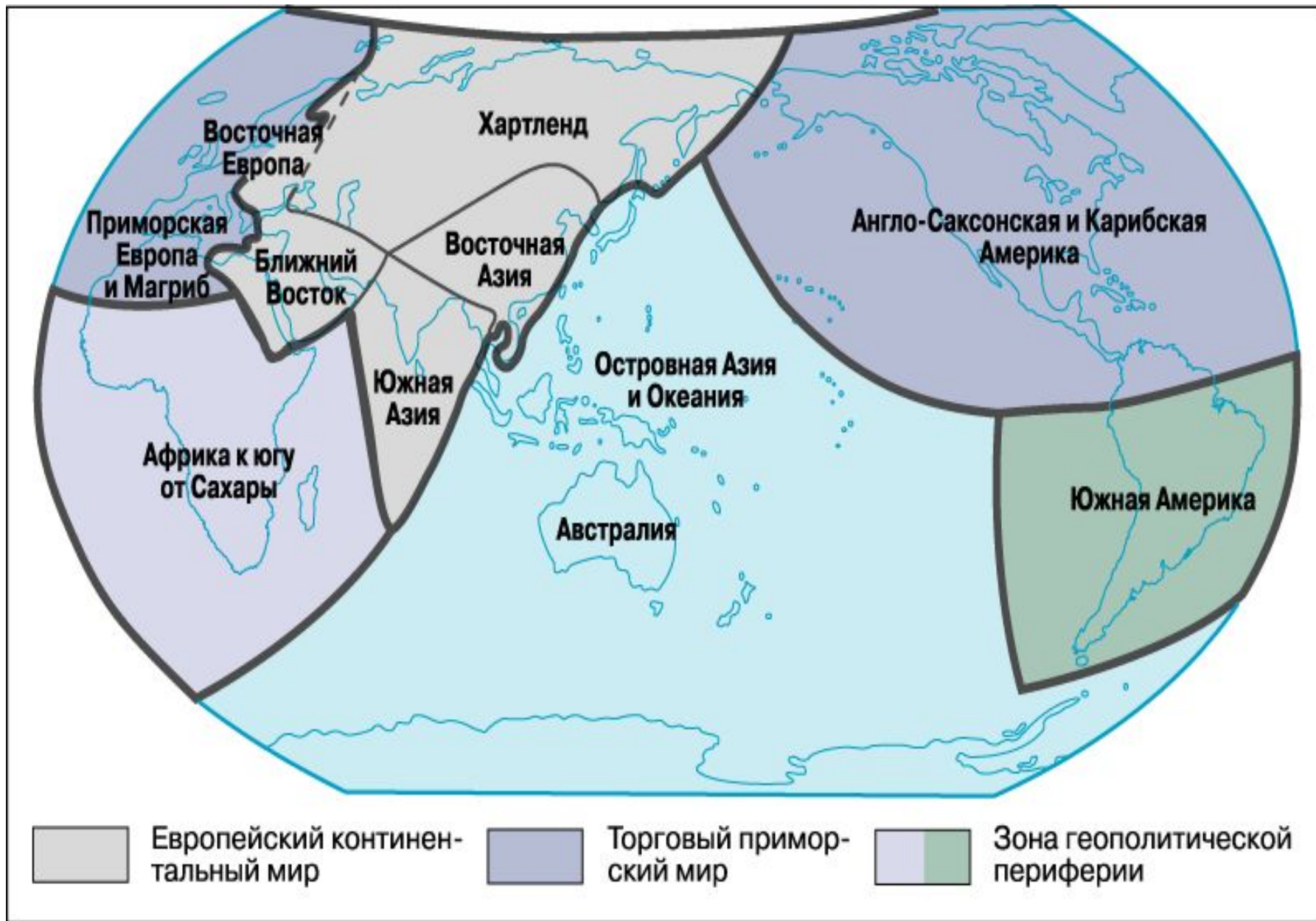
К. Хаусхофер (1869—1945 гг.) создал научную школу геополитики и геополитический журнал («Zeitschrift für Geopolitik»), с его именем связано превращение геополитики в идейную базу немецкой дипломатии первой половины XX в. Ключевым понятием геополитики того времени стало понятие «жизненное пространство», введенное еще в XIX в. Ратцелем. Вслед за ним Хаусхофер считал, что основные проблемы Германии вызваны несправедливыми и тесными границами. Эти положения отвечали взглядам немецких государственных деятелей того времени, поскольку обосновывали необходимость экспансии.

Геополитическая модель мира С. Коэна.

- После **Второй Мировой войны** геополитика оказалась скомпрометированной как поощрявшая агрессию. Необходимо было переосмыслить старые теории с учетом новых реалий. В этом направлении работали представители так называемой консервативной школы.
 - **С. Коэн** ввел в геополитику новые, более сложные геополитические структуры мира и представления о многополюсности мира и динамике иерархии центров политической силы.
 - **Было выделено три уровня геополитической организации мира:**
 - *геостратегическая область* (в мире их две — Торговый приморский и Евразийский континентальный мир);
 - *геополитический регион* (их пять в Торговой приморской области — Приморская Европа и Магриб, Африка к югу от Сахары, Северная Америка и Карибский бассейн, Южная Америка, Островная Азия и Океания и два в Евразийском континентальном мире — Хартленд и Восточная Европа, Восточная Азия);
 - *нация-государство*.
-



Геополитическая модель мира С. Коэна



ГЕОПОЛИТИКИ.

- В современных условиях изменилось содержание многих геополитических построений.
 1. Снизилась значимость силовой политики и фактора военной силы,
 2. исчезло стремление к однозначному росту размеров государства, так как в современных условиях национализма и сепаратизма это является фактором политической нестабильности,
 3. появились новые формы контроля над территориями: создание «марионеточных правительств», экономический неоимпериализм, возникли новые возможности для локализации очагов напряженности международными силами.
-



-
- Важнейшим фактором мировой политики стала **экономическая мощь государства**, которая ныне оценивается не численностью армии и величиной территории, а параметрами экономического роста и успехами в борьбе за рынки сбыта.
 - Таким образом, произошла замена основ геополитики — физическая география и географический детерминизм уступили место **геополитической экономике**.
 - Все это способствовало развитию геоэкономической школы, которая отдает приоритет экономическим факторам, определяющим поведение государств в мировой политике.
-



Геополитические коды.

- Это понятие было введено **П. Тейлором**. Он считал, что каждая территория имеет свой **код** (или географические основы внешней политики) — определенные, меняющиеся во времени зоны национальных интересов, сферы влияния интересов, геостратегий. Таким образом, задачей геополитики стала не выработка геостратегии, а анализ реалий и определение геополитического кода.
 - **Выделяются три уровня кодов**: локальный (оценка состояния соседних государств), региональный (оценка государств соответствующего региона), глобальный.
 - **Количественная оценка геополитического кода** проводится по числу международных организаций и соглашений, в которых принимает участие данная страна, по числу военных баз, визитов государственных деятелей и пр.
 - **Геополитические коды постоянно меняются**: это связано с динамикой статуса соответствующего государства. Например, государства, находящиеся в упадке, отказываются от своего глобального кода, а рост геополитического статуса позволяет включать в свой геополитический код глобальную компоненту (например, Япония, Китай).
-



Концепция мирового порядка

- **Концепция мирового порядка** (как система многосторонних и двусторонних отношений между государствами) основана на тесной взаимной связи геополитических кодов разного уровня. Геополитический порядок предполагает наличие определенной географии организации силы в мире (т. е. размещение центров силы разного порядка) и особых правил взаимодействия государств на международной арене.
 - Современный мировой порядок, или по терминологии геополитики — «новый мировой порядок», характеризуется формированием многополюсного мира.
 - Его отличительные черты:
 1. усиление роли экономических факторов,
 2. формирование интеграционных и торговых блоков, участвующих наряду с государствами в мировой политике,
 3. появление новых глобальных противоречий (богатый Север — бедный Юг, Запад — Исламский мир, Западная Европа — США — Япония),
 4. усиление стран с большим экономическим и людским потенциалом — Китая, Японии и Германии.
-



Геополитическая школа в России.

- Долгое время геополитика в нашей стране считалась лженаукой, оправдывающей захватнические войны империалистических держав.
- Только с конца 80-х гг. XX в., когда были сняты идеологические запреты, геополитика стала развиваться и как теория (появилось много работ, посвященных осмыслению места России в мировом порядке), и как практика (работа Комитета Государственной Думы по геополитике).
- Наибольшее распространение получила **неоевразийская школа** геополитики, представленная в работе Александра Дугина «Основы геополитики» (1997 г.).
- В данной концепции Россия признавалась наследницей великой евразийской империи и должна была противостоять «атлантическим» странам.
- Кроме того, существовала теория «острова России» (автор — В. Цимбурский), где Россия представляется отделенной от международной политики и развивается на острове, окруженном зонами нестабильности.

