

**Как мир делится
на части и как
объединяется**



Цель

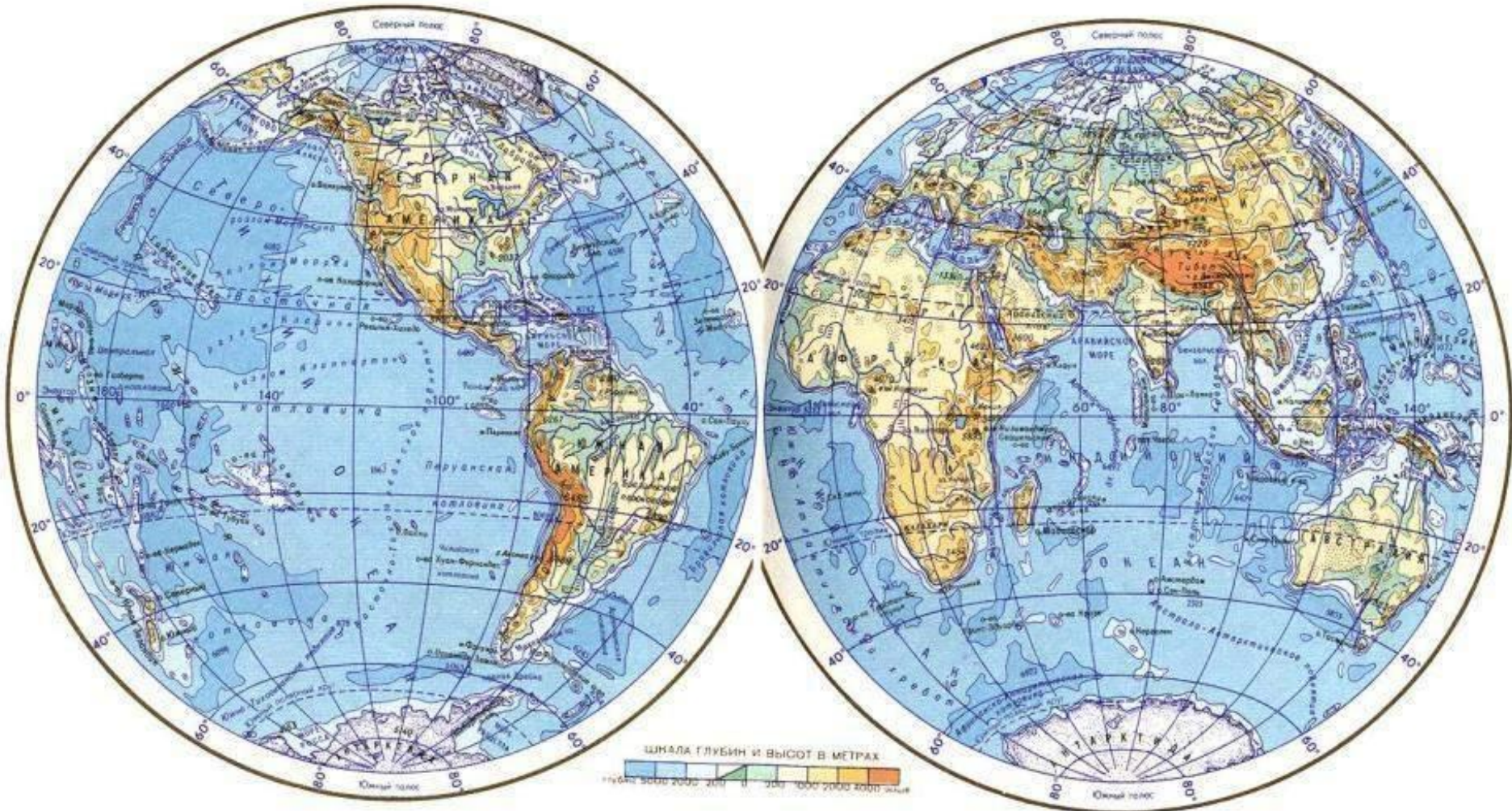


- Сформировать представление о географических регионах планеты.
- Познакомить учащихся с деятельностью различных международных организаций.
- Формировать умение работать с различными тематическими картами

Проверка домашнего задания:

- 1.** Покажите на карте материки и части света.
- 2.** В чем сходство и различие материков?
- 3.** Дайте описание материка по плану.
- 4.** Дайте описание страны по плану.

Как делят Землю и мир?



На Земле выделяют 6 материков:



**Материки осваивались и изучались
постепенно, поэтому их делят еще
и на части света.**

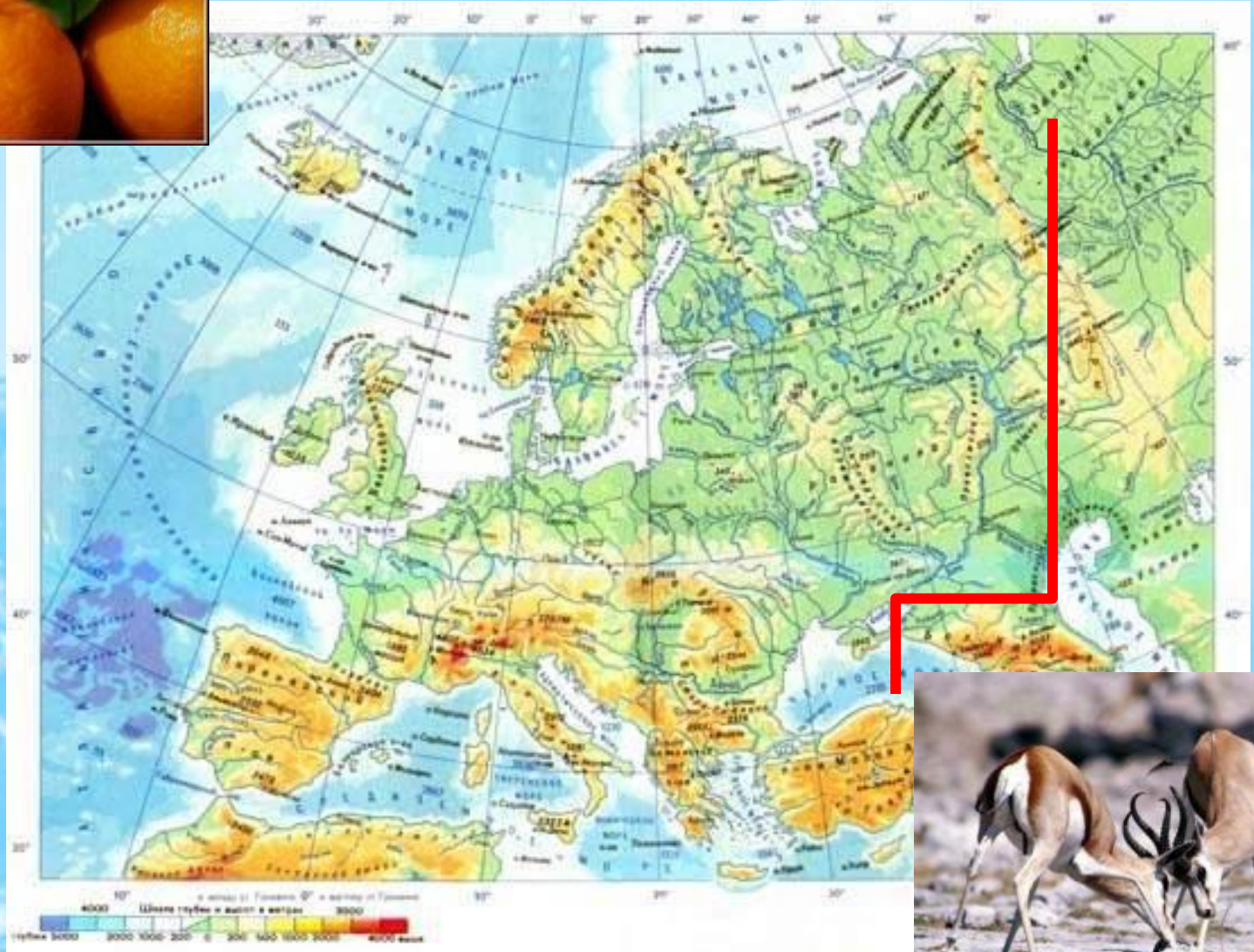


Материки-Части света:

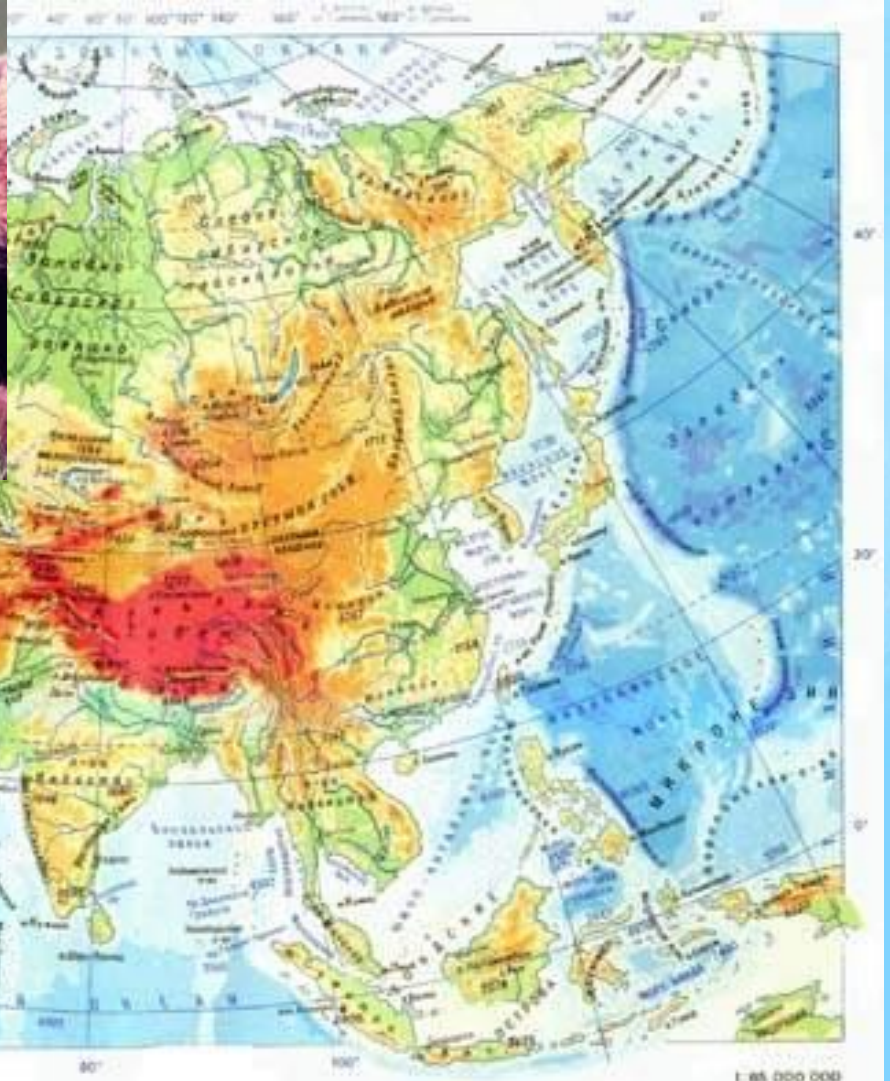
- Евразия : на 2 части = Европа и Азия
- Сев. и Юж. Америку объединяют в просто Америку
- Африка = Африка
- Австралия = Австралия
- Антарктида = Антарктида



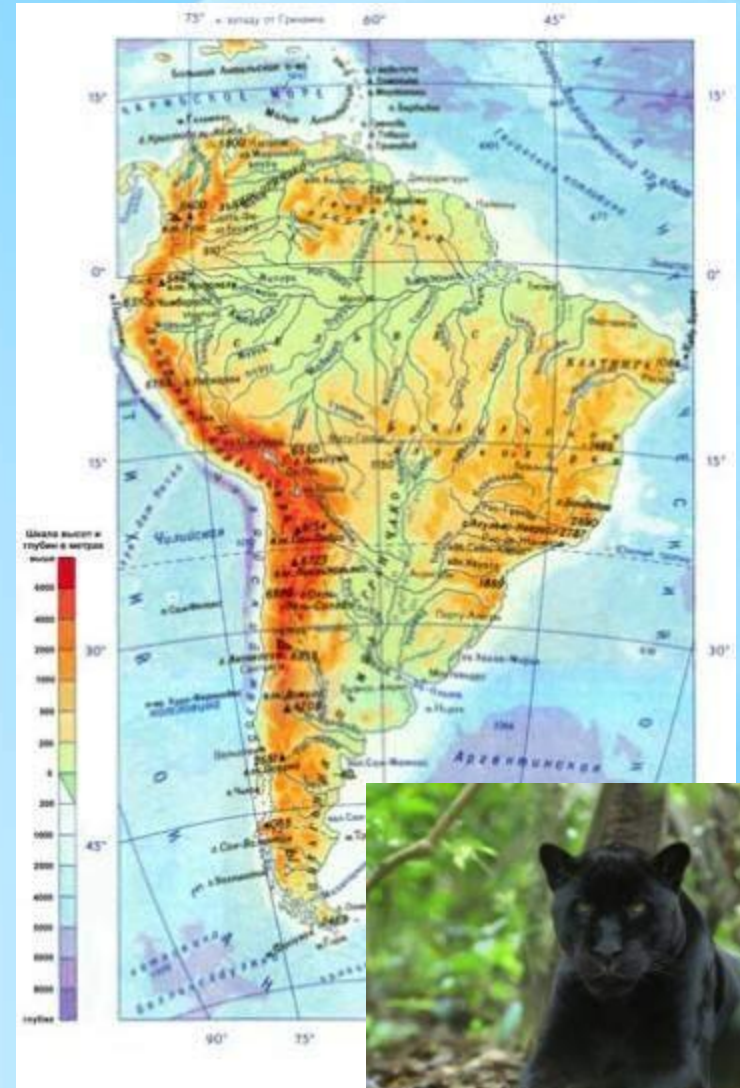
ЕВРОПА



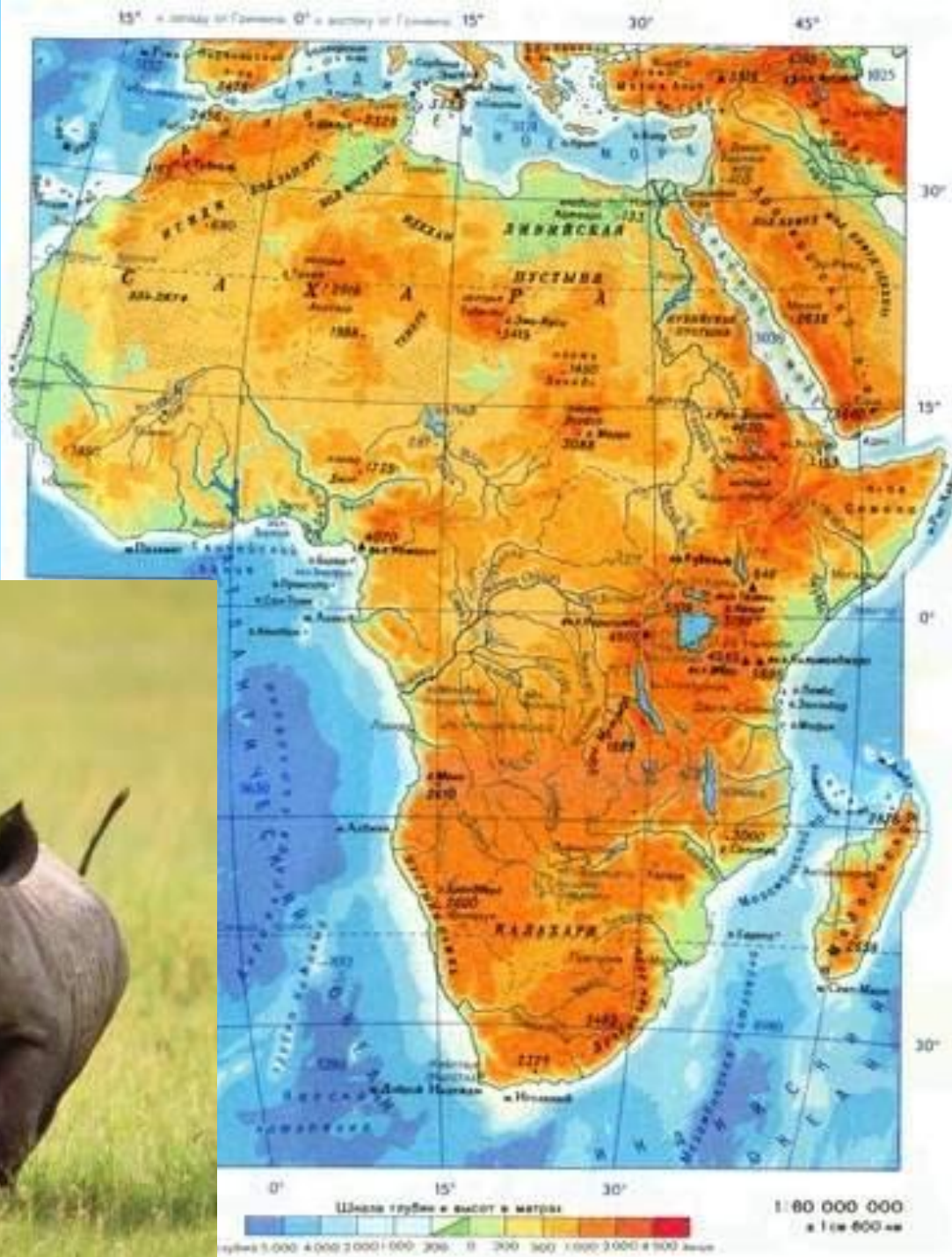
АЗИЯ



Одна часть света: АМЕРИКА



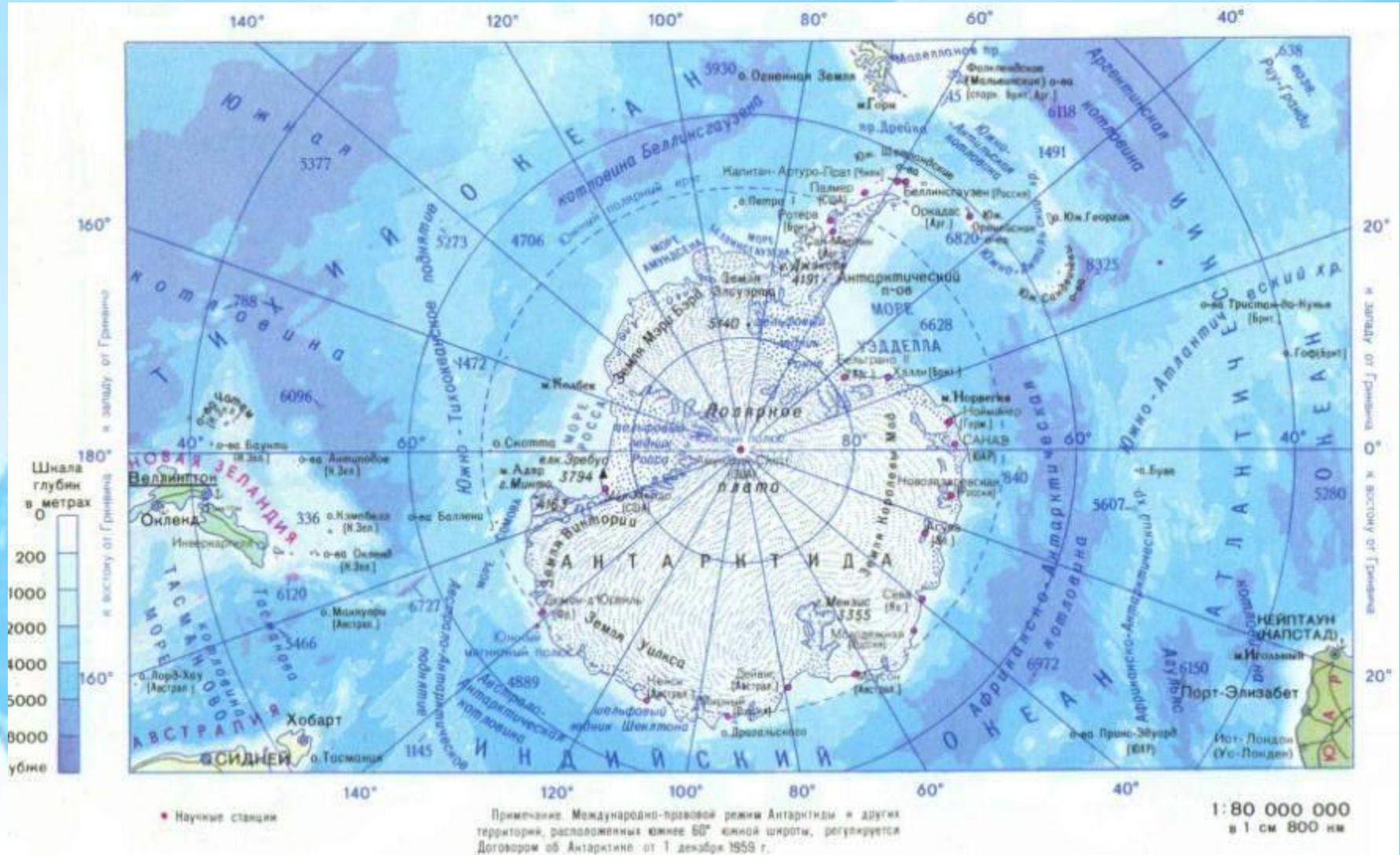
АФРИКА



АВСТРАЛИЯ



АНТАРКТИДА



ЗАДАНИЕ: ОПРЕДЕЛИТЕ В КАКОЙ ЧАСТИ СВЕТА РАСПОЛОЖЕНЫ

- ЛАБРАДОР
- ИНДОСТАН
- КИЛИМАНДЖАРО
- КОРДИЛЬЕРЫ
- ОЗЕРО ЭЙР
- ГИМАЛАИ
- ЮЖНЫЙ
ПОЛЯРНЫЙ КРУГ

- ПАРИЖ
- Р. ЯНЦЗЫ
- АНДЫ
- ЛОНДОН
- ОЗ. ТИТИКАКА
- Р. АМУР
- СИДНЕЙ
- НЬЮ-ЙОРК

Какие бывают границы?

- самостоятельно изучаем текст § 24 на с. 91 учебника и схематично изображаем границы территорий на контурной карте



Как мир объединяется?

1. Какова роль Совета Безопасности в структуре ООН?

2. Кто является постоянными членами Совбеза?

3. Как избираются другие члены Совбеза?






4. Какие последние решения Совбеза были приняты?

Совет безопасности ООН



- В состав Совета входят 15 государств-членов — 5 постоянных и 10 непостоянных, избираемых Генеральной Ассамблеей ООН на двухлетний срок по 5 каждый год.

Постоянные члены совбеза ООН

- Великобритания 
- Китай 
- Россия 
- США 
- Франция 

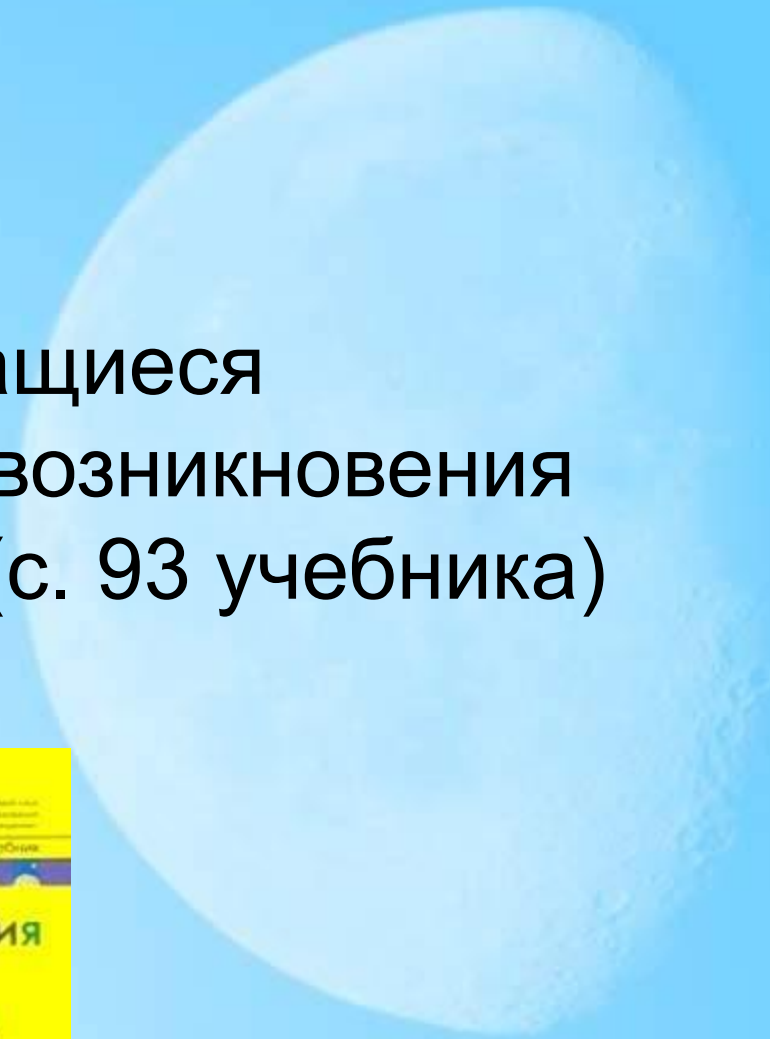


- Штаты намерены потребовать от коллег по Совету безопасности ООН снять действовавший в отношении Ирака запрет на развитие ядерной энергетики и другие санкции, так как тот благодаря войне достиг «серьезных успехов».

- Нанести на контурную карту главные интеграционные группировки стран мира: Европейский союз, НАФТА, АСЕАН, СНГ.



- В заключение урока учащиеся знакомятся с историей возникновения названий частей света (с. 93 учебника)



Домашнее задание:

- 1) изучить § 24;
- 2) ответить на вопросы и выполнить задания после параграфа.
- 3) используя информацию сайтов <http://www.ntrust.ru> и <http://www.unesco.ru/rus/index.php>, подготовьте презентацию об объектах Всемирного культурного наследия одной из стран.