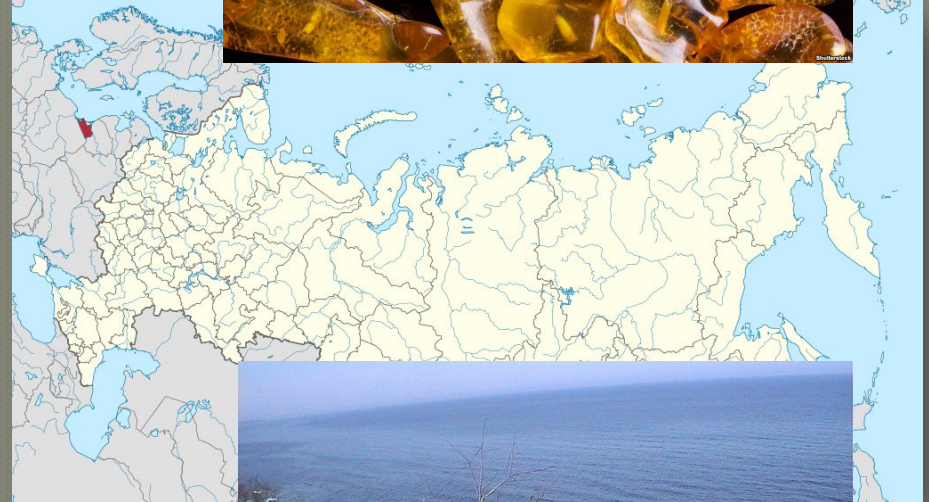
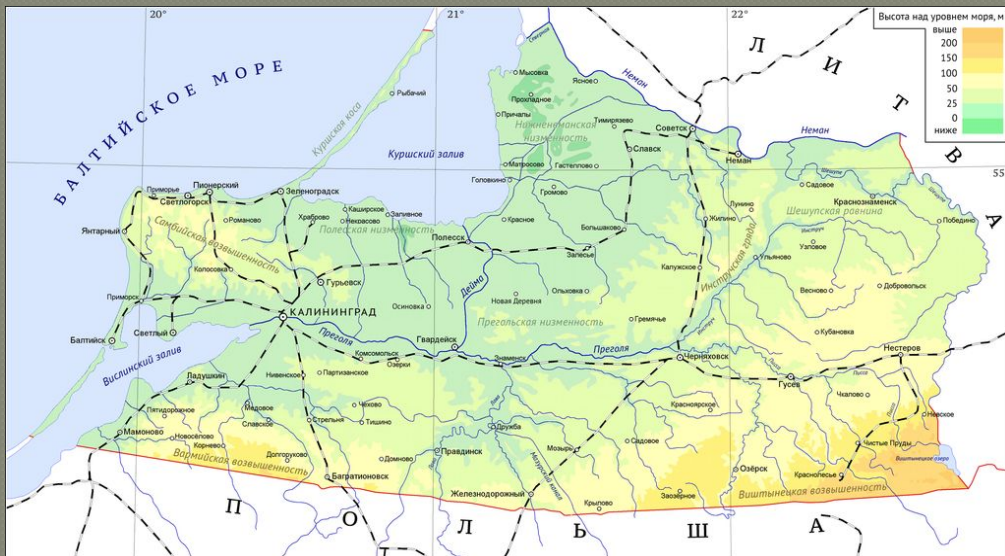


# Калининградская область

Презентацию подготовила  
учитель географии  
МОУ «СОШ№5»г.  
Всеволожска  
Павлова Татьяна  
Александровна

- **Калининградская область** (с 7 апреля по 4 июля 1946 года — *Кёнигсбергская область*) — субъект Российской Федерации, самая западная область страны.
- Расположена в Центральной Европе. На юге граничит с Польшей, на севере и востоке — с Литвой . На западе омывается Балтийским морем и его заливами — Куршским и Вислинским. Площадь — 15 125 км<sup>2</sup>





Население — 976 569 чел.  
 (по данным 2016 года).  
 Административный центр  
 — Калининград.



○ После распада СССР является полуанклавом России, так как не имеет с основной территорией страны общей сухопутной границы, но соединена с ней морем. Входит в состав Северо-Западного федерального округа. В пределах области находится крайняя западная точка России.



# Ведущие отрасли хозяйства

- На территории области создана свободная экономическая зона «Янтарь»



- Имеющиеся условия и ресурсы, исторические особенности развития обусловили формирование отраслей специализации:
  - **в промышленности:** топливная (нефтедобывающая), машиностроение, лесная (целлюлозно-бумажная), пищевая (рыбная);
  - **в сельском хозяйстве:** молочно-мясное скотоводство, птицеводство;
  - в других отраслях: морской транспорт, курортное хозяйство.

- Пищевую промышленность можно считать в Калининградской области главной, поскольку она производит более  $\frac{1}{3}$  всей промышленной продукции региона. В основном это рыбная промышленность. Область обеспечивает 5-6% вылова рыбы и других морепродуктов в России..
- Крупные рыбоконсервные комбинаты расположены в городах Калининграде, Пионерском, Светлом






# Калининград

- **Калининград** (до 1255 года — **Твангсте**; до 4 июля 1946 года — **Кёнигсберг**) — административный центр Калининградской области.
- Самый западный областной центр страны. Расположен при впадении реки Преголи в Калининградский залив. Население — 453 461 чел. (2015)



Памятник М.И.  
Калинину



Кафедральный  
собор



Музей Мирового океана



Могила




- В Калининграде расположены музеи (музей янтаря, историко-художественный, Мирового океана, Художественная галерея, музей фортификации и т. д.), театры, крупные библиотеки зоопарк, ботанический сад.

- В центре города расположен кафедральный собор в стиле кирпичной готики у стены которого находится могила Э. Канта



# Куршская коса

- ◎ **Куршская коса** - это песчаный полуостров длиной 98 км (российская часть - 48 км), шириной от 400 м до 4 км.







«Танцующий лес»

- ⦿ В 1987 году именно здесь был образован, в числе первых в России, Национальный парк «Куршская коса».







- По Куршской косе проходит миграционный путь птиц, связывающий Финляндию, Карелию и Прибалтику с южной Европой и Африкой. Этим обусловлена уникально высокая плотность миграционного потока птиц в весенний и осенний периоды, что создает благоприятные условия для их кольцевания.





◎ По своим габаритам, протяженности и высотным отметкам дюн, по красоте ландшафтов, богатству флоры и фауны, Куршская коса среди подобных образований в Европе не имеет аналогов.





# Поселок Янтарный



Музейно-выставочный комплекс «Янтарный замок»





# Янтарный карьер.



Добыча янтаря организована во многих странах мира, но Калининградская область выделяется своими запасами, здесь добывают 90 % от объема мировой добычи.

- В результате исследований было установлено, что янтарь находится в слое земли, залегающим на глубине 5-6 м ниже уровня моря. Этот слой назван синей землей и имеет среднюю толщину 5-7 м.







**Янтарь — окаменелая  
смола хвойных  
деревьев**




- **Жидкая органическая смола за миллионы лет приобрела свойства красивого камня, нередко сохраняя внутри случайно попавших в жидкий плен насекомых.**



# Янтарный комбинат.

- Комбинат производит около 300-400 тонн янтаря в год. Вычислено, что при таком уровне добычи янтаря здесь должно хватить минимум на 50 лет. На территории комбината находится музей янтаря.





# Светлогорск

- **Светлогорск** (до 1947 года — *Раушен*) — город-курорт. Город является туристическими культурно-деловым центром на Балтийском взморье.
- **Численность**







- ◉ В 2015 году в связи с политической обстановкой из Юрмалы в Светлогорск переехал фестиваль «Голосящий КиВиН, которым 17-19 июля открылся первый сезон нового Театра эстрады «Янтарь-холл»



# Балтийск

- ◎ **Балтийск** (до 1946 года — **Пиллау**) В Балтийске расположена Балтийская военно-морская база Балтийского флота — крупнейшая база военно-морского флота России на Балтийском море.




Памятник Елизавете



# Советск

- ◎ **Советск** (до 1946 года — **Тильзит**)
- ◎ Второй по числу населения (после Калининграда) город Калининградской области — 41 212<sup>1</sup> чел. (2015).



Мост королевы

Луизы



Руины замка  
Тильзит