

Калининградская область







ICELAND

Norwegian Sea

SWEDEN

FINLAND

NORWAY

Gulf of Bothnia

RUSSIA

North Atlantic Ocean

North Sea

DENMARK

ESTONIA

LATVIA

IRELAND

U. K.

BALTIC SEA

LITHUANIA

BELARUS

POLAND

GERMANY

UKRAINE

English Channel

NETHERLANDS

BELGIUM

LUXEMBOURG

CZECH REPUBLIC

SLOVAKIA

FRANCE

AUSTRIA

HUNGARY

MOLDOVA

Bay of Biscay

SWITZERLAND

SLOVENIA

CROATIA

ROMANIA

Black Sea

PORTUGAL

ANDORRA

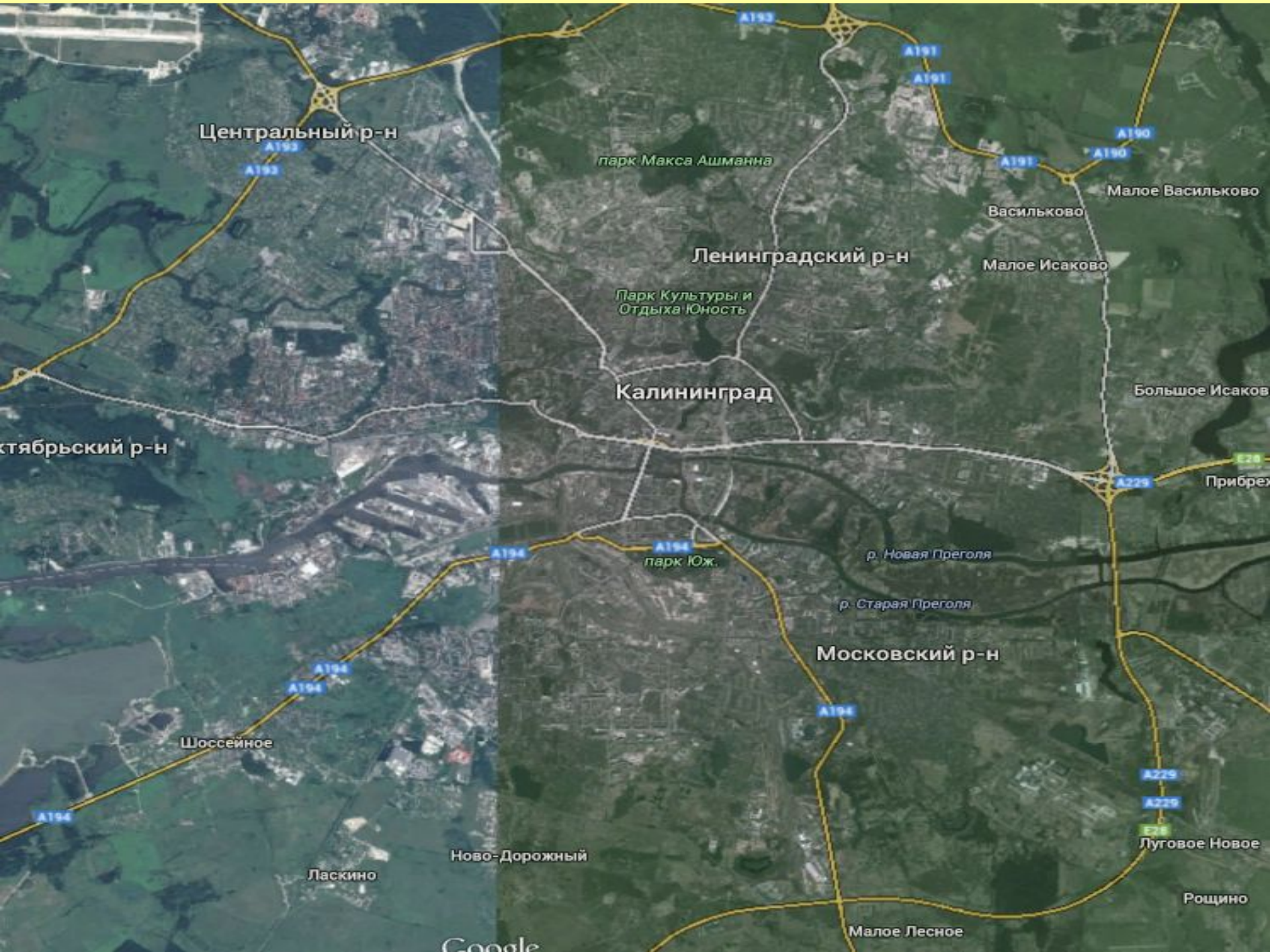
ITALY

BOSNIA

SERBIA

MONTENEGRO

BULGARIA



Центральный р-н

парк Макса Ашманна

Ленинградский р-н

Парк Культуры и
Отдыха Юность

Калининград

Васильково

Малое Васильково

Малое Исаково

Большое Исаково

Октябрьский р-н

Прибрежье

парк Юж.

р. Новая Преголя

р. Старая Преголя

Московский р-н

Шоссейное

Луговое Новое

Ласкино

Ново-Дорожный

Роцино

Малое Лесное

Google

Географическое положение:

Область расположена на крайнем западе России. На юге граничит с Польшей, на севере и востоке — с Литвой.

На западе и юго-западе омывается Балтийским морем и его большими опресненными заливами — Куршским и Калининградским.





Статистика района:



Административный
центр — город Калининград.
Крупными городами, помимо
Калининграда, являются
Советск, Черняховск,
Балтийск, Гусев, Светлый.

Площадь (кв. км)	15100
Население (чел.)	955281
Плотность (чел/кв. км)	63
Кол-во городов	22

По данным переписи населения на
2010 год

Промышленность:

Промышленность Калининградской области включает такие виды экономической деятельности, как добыча полезных ископаемых, обрабатывающие производства, производство и распределение электроэнергии газа и воды. По состоянию на начало 2009 года в регионе осуществляют деятельность 6066 промышленных предприятий. Развито промышленное рыболовство и судостроение. [1]

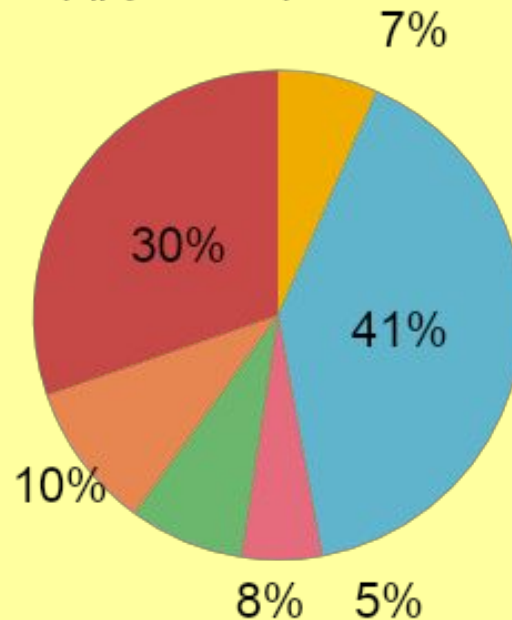
Добыча полезных ископаемых	120 предприятий
Обрабатывающие производства	5740 предприятий
Производства распределения газа и воды	206 предприятий

На 2009 год

Промышленность:

Структура валового регионального продукта [2]

- Сельское хозяйство
- Промышленность
- Строительство
- Транспорт
- Торговля
- Другие отрасли



Добыча полезных ископаемых:

В Калининградской области находится единственный в мире янтарный карьер, в нем добывается более 90% мировых запасов янтаря. В настоящее время годовая добыча янтаря составляет нескольких сотен тонн. Так же ведется добыча нефти, торфа, каменной соли и бурого угля. [3]



Транспорт:

Автомобильный транспорт

Развита сеть автомобильных дорог с твердым покрытием.

Железнодорожный транспорт

Используется прежде всего для грузоперевозок между Калининградской областью, соседними странами и остальной территорией России.

Морской транспорт

Крупные незамерзающие порты в Калининграде, Пионерском и Балтийске. Балтийск связан с Санкт-Петербургом паромной переправой и с Гданьском пассажирской линией.


Воздушный транспорт

В 24 км от Калининграда, рядом с посёлком Храброво, расположен аэропорт международного класса.

Городской транспорт

В Калининграде есть трамваи и троллейбусы. В других городах области транспорт представлен только автобусами. [\[4\]](#)

Есть проблемы в охране природы. Высоко загрязнение рек, недостаточно очистных сооружений. Дно Немана и Преголи покрыто полуметровым слоем отложений. Пресная вода Куршского залива из-за распространения сине-зеленых водорослей стала непригодна не только для питья, но и (в период массового «цветения» водорослей) для купания. Некоторые малые реки загрязнены минеральными удобрениями. [5]



Источники:

- [1] – [Правительство Калининградской области](#)
- [2] – [Федеральная служба государственной статистики](#)
- [3] – [Википедия; Калининградская область](#)
- [4] – [Википедия; Калининградская область; Транспорт](#)
- [5] – [Википедия; Калининградская область; Экология](#)