

# Камчатский край

Камкин Глеб, Сеницын Никита

# Образ территории



# Символика региона



# Географическое положение

1. Восток и Северо-Восток Дальнего Востока.
2. Полуостров Камчатка с прилегающей частью материка, а также острова Карагинский, Беринга, Медный.
3. По суше граничит с Магаданской областью и Чукотским АО, по морю – с Сахалинской областью (остров Шумшу, Северные Курилы).
4. Все границы условны и непреодолимы по суше без колоссальных иррациональных затрат, поэтому все связи с остальной Россией – по морю и по воздуху.

# Рельеф, климат, гидрология

- Рельеф – в целом, гористый, с обилием горных и полугорных территорий и небольшими межгорными котловинами. Лишь западное побережье полуострова имеет существенные заболоченные низменные пространства. В целом, горы не являются высокими, они средние, их высоты колеблются от 1000 до 2500-3000 м, реже они выше.
- Климат – умеренный морской с муссонным влиянием. На севере и в центре Камчатского края очень холодные зимы. В центре Камчатки – теплое лето. В районе основного проживания людей на Камчатке температуры колеблются между -10 и +15 в течение всего года, редко выходя за указанные пределы.
- Гидрология. Край богат реками, озерами, в меньшей степени болотами. В ряде случаев, территории, занятые водными объектами занимают порядка 10 и более процентов в общей площади районов края.

Крупнейший вулкан Евразии – Ключевская  
сопка – 4750 м. Один из 29 действующих  
вулканов Камчатского края



# АТД



В составе края 11 районов:  
Пенжинский(1), Олюторский(2),  
Карагинский(3), Тигильский(4),  
Усть-Камчатский(5), Быстринский  
(6), Мильковский(7) ,Соболевский  
(8), Елизовский(9), Усть-  
Большерецкий(10), Алеутский  
(11).

Кроме того, есть 3 городских  
округа:

Петропавловск-Камчатский,  
Вилючинск и Палана.

# История Камчатки

1697 – Атласов приходит на Камчатку

1740 – основан Петропавловский острог Витусом Берингом

1854 – Камчатка оказалась участником русско-французско-английской войны (наряду с Крымом). Участники обороны Петропавловска успешно отбили превосходящую их численностью эскадру противника. Петропавловск становится форпостом России на Тихоокеанском побережье, позже вторым по важности городом после Владивостока.

1930-е годы создание индустриального потенциала Камчатского края







1950-1960-е модернизация региона, начало разработки ценных металлов и неметаллов на севере региона (в тогдашнем Корякском АО), появление базы АПЛ в Вилючинске.

1990-е упадок, выезд 1/3 населения «на материк».

2010 –е начало возрождения потенциала региона



# Крупнейшие населенные пункты

<a href="#"><u>Петропавловск-Камчатский</u></a>	 182 711
<a href="#"><u>Елизово</u></a>	 38 643
<a href="#"><u>Вилючинск</u></a>	 21 602
<a href="#"><u>Мильково</u></a>	8251
<a href="#"><u>Ключи</u></a>	 5122
<a href="#"><u>Усть-Камчатск</u></a>	 4352
<a href="#"><u>Палана</u></a>	 3057

# Расселение

- Из 319864 человек в Елизовском районе и двух городских округах Камчатского края проживает 267959 чел (83,78%).
- При этом территория, на которой проживает данное население, составляет 41699 кв.км. из 464275 (8,98%).
- Плотность основного района расселения составляет 6,43 человека на кв.км., что соответствует русскому Северу.
- Остальные районы же пусты – 51905 чел. на 422576 кв. км. (0,12 чел на кв.км.).

# Петропавловск-Камчатский

- Судоремонтный завод
- Морской порт
- Драматический и кукольный театры
- Областная филармония
- Хоровая капелла международного уровня
- 2 ВУЗа и 5 филиалов
- 5 ССУЗов
- Развиты зимние виды спорта (горные лыжи, биатлон), а также плавание и единоборства на всероссийском уровне
- 7 научно-исследовательских организаций, в том числе уникальный Институт Вулканологии ДВО РАН
- Пара десятков ТРЦ

# ЕЛИЗОВО

- Аэропорт «Елизово» – международные, межрегиональные и местные рейсы
- Горнолыжная база
- Пункт выдачи товаров Озон.Ру
- 2 ССУЗа
- Офис природного парка «Налычево»
- Елизовский музей краеведческий
- Управление Кроноцкого биосферного заповедника

# Вилючинск

- Образован 16 октября 1968 года путём слияния рабочих посёлков Рыбачий и Сельдевая.
- В 1938 году была создана база дизельных подводных лодок.
- С конца 1959 г. стала развиваться судоремонтная промышленность на базе ремонта АПЛ.
- Аквапарк «Океан»
- Торговля
- Краеведческий музей
- 1 ССУЗ
- 1 филиал ВУЗа

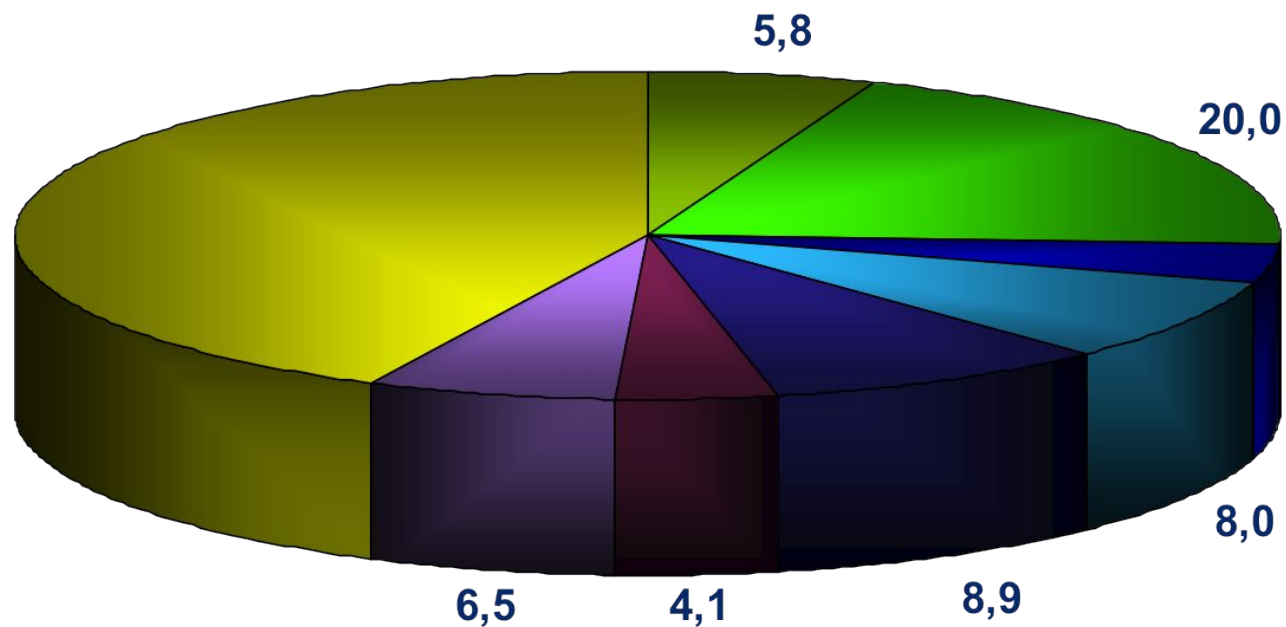
## Урбанизация Камчатского края

- Жителей городов – 242956 (76%). Общая урбанизация – 77,4%.
- Очень высокая степень урбанизации связана с отсутствием смысла в существовании мелких сел. Наиболее рациональны в данных условиях крупные пгт и города
- Регион периодически попадает в Топ-10 самых высокоурбанизированных регионов России.

# Национальный состав-2010

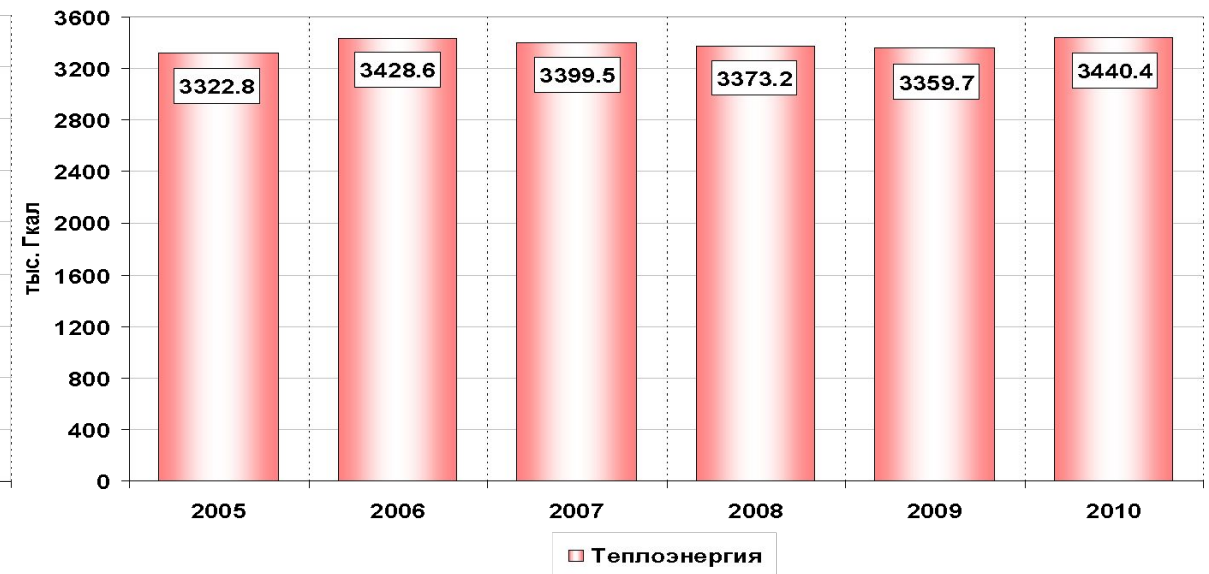
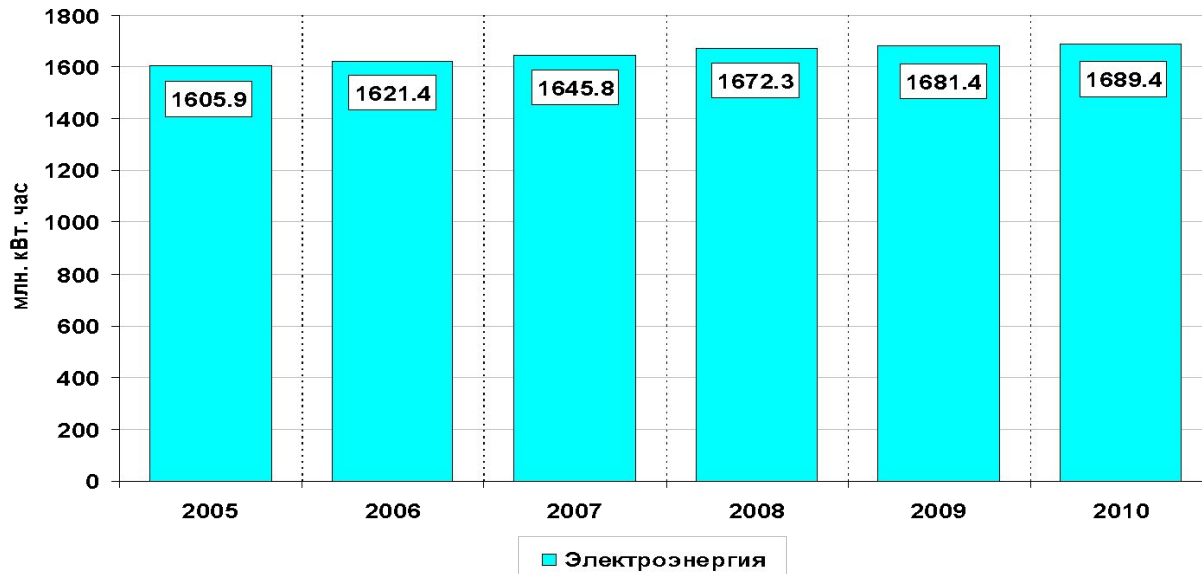
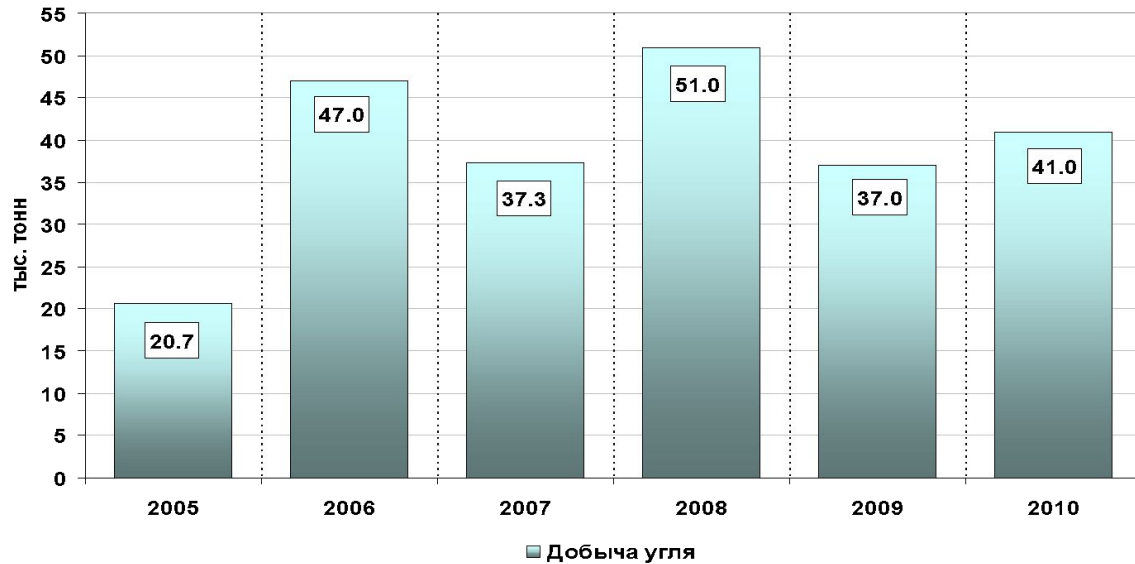
всего	322079	100,00 %
<a href="#">Русские</a>	252609	78,43 %
<a href="#">Украинцы</a>	11488	3,57 %
<a href="#">Коряки</a>	6640	2,06 %
<a href="#">Ительмены</a>	2394	0,74 %
<a href="#">Татары</a>	2374	0,74 %
<a href="#">Белорусы</a>	1883	0,58 %
<a href="#">Эвены (ламуты)</a>	1872	0,58 %
<a href="#">Камчадалы</a>	1551	0,48 %
<a href="#">Чукчи</a>	1496	0,46 %
<a href="#">Корейцы</a>	1401	0,43 %
<a href="#">Азербайджанцы</a>	1270	0,39 %
<a href="#">Чуваши</a>	807	0,25 %
<a href="#">Армяне</a>	748	0,23 %
<a href="#">Узбеки</a>	646	0,20 %
<a href="#">Мордва</a>	630	0,20 %

# Структура ВРП





# Производство важнейших видов промышленной продукции



# Судостроение и судоремонт

Зарегистрировано около 105 организаций

## Основные предприятия

*г. Петропавловск-Камчатский:*

- ОАО “Петропавловская судоверфь”
- ЗАО “Петропавловский судоремонтный завод”
- ООО “Дальреммаш”
- ЗАО «Петропавловск-Камчатский судоремонтный завод»
- ЗАО “Судоремсервис”

*г. Вилючинск:*

- ОАО «Северо-Восточный ремонтный центр»

# Рыбная промышленность (рыболовство и первичная рыбопереработка)

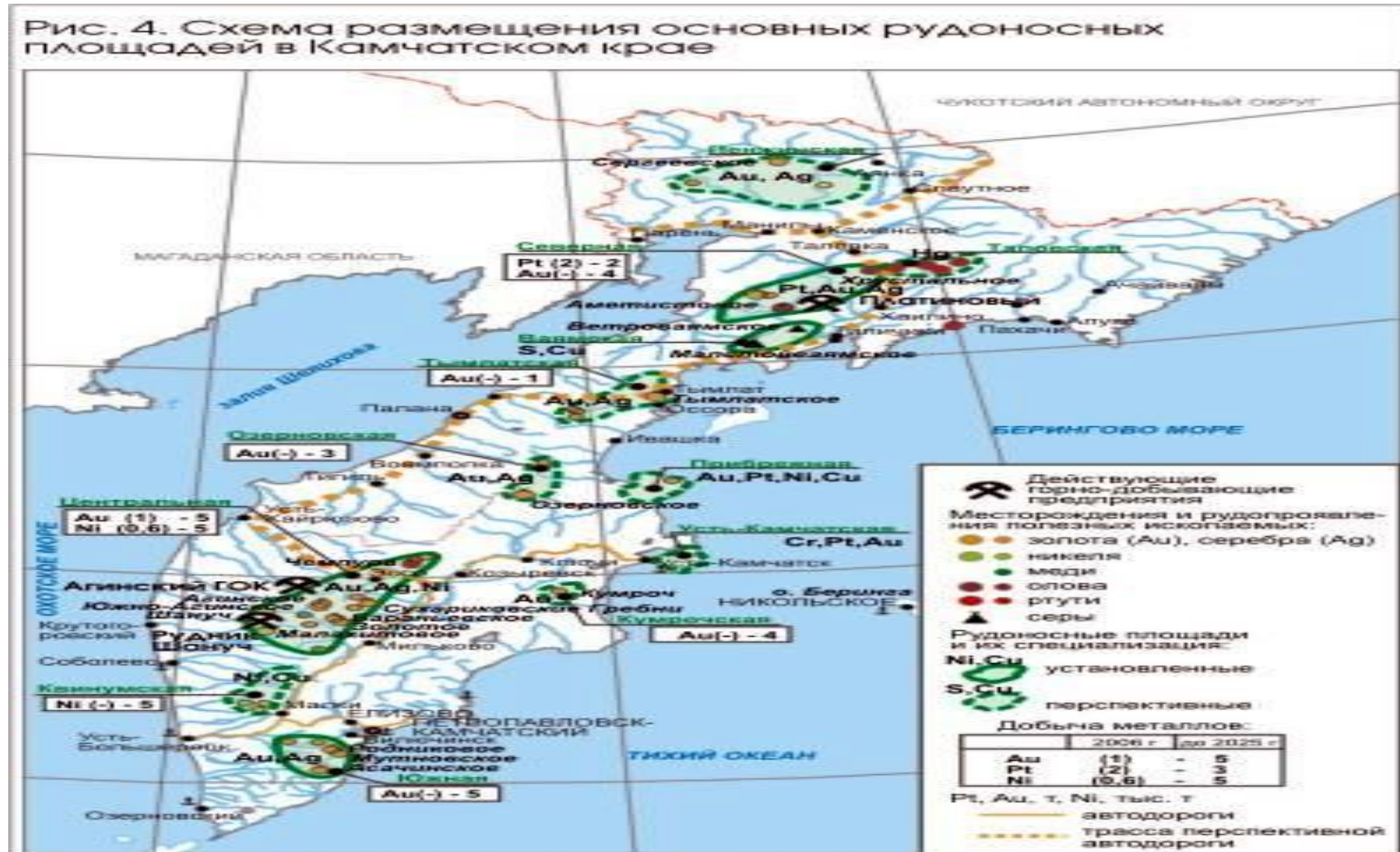
Петропавловск-Камчатский:

- ЗАО «Акрос»
- рыболовецкий колхоз им. Ленина
- ОАО «Океанрыбфлот»
- ОАО «Камчатрыбпром»
- а также множество более мелких компаний.

Мелкие предприятия также располагаются в прибрежных поселках (Октябрьский, Озерновский, Усть-Камчатск).

В Москве чаще Озерновский завод реализует продукцию.

# Размещение основных рудоносных площадей в Камчатском крае



В сельской местности края проживает около **70 тыс. чел.**, или **20,3%** от общей численности населения Камчатского края.

Сельскохозяйственные угодья составляют 1,0% всех земель края, оленьи пастбища - **44%**.

Среднегодовая численность **занятых** в сельскохозяйственном производстве, без учета граждан ведущих личное хозяйство, составляет **7,2 тыс. чел.**

**СУЩЕСТВЕННОГО ЗНАЧЕНИЯ**, кроме малых народов севера, **НЕТ**

## ТУРИЗМ и Охрана ПРИРОДЫ

Общее количество ООПТ – 144 объекта

6 объектов федерального значения:

3 заповедника Кроноцкий Командорский  
Корякский

1 государственный федеральный заказник

- Южно-Камчатский

2 округа санитарной охраны

- курорт Паратунка

- Малкинское месторождение минеральных вод

103 объекта регионального значения:

4 природных парка (Налычево, Быстринский, Южно-Камчатский и Ключевской), 15 государственных заказников и 84 памятника природы;

35 объектов местного значения:

1 ландшафтный природный парк (Голубые озера), 2 заказника, 32 памятника природы.



По производству потребительских товаров в расчете на душу населения Камчатский край занимает первое место в Дальневосточном Федеральном Округе, по производству рыбной промышленности — второе, по газовой и полиграфической — третье место.

*Три основные направления развития экономики области:*

- ✧ рыбопромышленный комплекс
- ✧ цветная металлургия
- ✧ рекреационно-туристский комплекс