

# Канада



# «Визитная карточка» Канады



Территория: 9 984 670 км<sup>2</sup>

Население: 34 213 000 чел. (2010)

Столица: Оттава

Официальный язык:

английский, французский

Денежная единица:

канадский доллар

# Символика



Флаг Канады

Красный кленовый лист на центральном белом поле, которое обрамлено вертикальными полосами красного цвета.

Флаг символизирует два океана, омывающие берега Канады — Тихий и Атлантический — и заключённую между ними страну. Кленовый лист подчёркивает единство нации. Красный — цвет креста Св. Георгия — символизирует Великобританию. Белый — цвет французской монархии.



Герб Канады



# Государственное устройство

- Канада — конституционная монархия с парламентарной системой, являющаяся двуязычной и многокультурной страной, где английский и французский языки признаны официальными на федеральном уровне.
- Высший орган исполнительной власти – правительство, которое формирует лидер партии, получивший большинство мест в палате общин.
- Канада входит в состав Содружества, возглавляемого Великобританией.
- Главой государства номинально считается королева (король) Великобритании, которую в Канаде представляет генерал-губернатор (обязательно уроженец Канады), назначаемый ею по рекомендации премьер-министра сроком на пять лет.

**Канада** – федеративное государство, состоящее из десяти провинций и трёх территорий. Как и штаты США, каждая провинция имеет свою эмблему в виде изображения какого-либо зверя, вида растительности.



Административное деление Канады

# Население Канады

Население Канады на начало 2010 года составляет 34 миллиона человек. Перепись 2006 года зафиксировала 5,4 % прирост по сравнению с 2001 годом.

Несмотря на большую площадь, приблизительно  $\frac{3}{4}$  населения Канады проживает в пределах 160 км от границы с США.

Подобная пропорция существует и в городских зонах, сконцентрированных в коридоре Квебек-Виндзор (в частности городские агломерации Торонто-Гамильтон, Монреаль и Оттава-Гатино), на континентальных равнинах Британской Колумбии (от области Ванкувера до конца долины реки Фрейзер) и в коридоре Калгари-Эдмонтон в Альберте.





# Этнический состав населения

Канада — очень разнообразная страна с этнической точки зрения.

По переписи 2006 в Канаде живут 43 этнические группы, состоящих как минимум из 100 000 чел.

Самая большая этническая группа называет себя «канадцами» (30,9 %), поскольку большинство канадцев, особенно те, чьи предки приехали во времена колонизации, рассматривают себя как канадский народ.

Далее следуют те, кто называет себя англичанами (20,1 %), французами (15,1 %), шотландцами (14,5 %), ирландцами (13,3 %), немцами (9,7 %), итальянцами (4,4 %), китайцами (4,1 %), индейцами (3,8 %), украинцами (3,7 %), голландцами (3,2 %), поляками (3 %), австронезийцами (3 %), русскими (1,5 %).



# Религиозный состав

Канадцы исповедуют большое количество религий.

По последней переписи 77,1 % канадцев считают себя христианами, их большую часть составляют католики (43,6 % канадцев).

Наиболее важная протестантская церковь — Объединённая церковь Канады (кальвинисты); примерно 17 % канадцев не связывают себя ни с какой религией, а остальное население (6,7 %) исповедует отличные от христианства религии (иудаизм, ислам, буддизм, индуизм и сикхизм).







# Внешние миграции населения

Глобальная репутация Канады как высокоразвитой, мирной, свободной от этнических смут и конфликтов страны, где можно вырастить детей в спокойной обстановке, безусловно способствует росту иммиграции в страну.

Новые канадцы, как принято здесь называть новоприбывших иммигрантов, в подавляющем большинстве расселяются в крупных городах, что обусловлено ситуацией на рынке труда и имеющимися контактами.

Через какое-то время почти все переезжают в пригороды, охватывающие кольцом любой североамериканский город. Иммиграция приносит значительный вклад в экономику страны, начиная с правительственных пошлин и сборов за рассмотрение заявлений до финансового вклада въезжающих, особенно семейных, от покупки недвижимости и мебели до будущих налоговых поступлений в бюджет.

Все желающие иммигрировать в Канаду имеют открытый доступ к условиям въезда и требованиям к потенциальным иммигрантам, опубликованным на официальном сайте Министерства по делам гражданства и иммиграции.

За последние десятилетия сильно изменился этнический состав крупнейших канадских городов — Торонто, Монреаля и Ванкувера в сторону увеличения веса населения из стран Ближнего Востока, Китая, Индии, Латинской Америки и других регионов мира.

# Внутренние миграции населения

Основными направлениями миграции населения внутри Канады уже много лет являются отток молодёжи из сельских районов и маленьких городков в крупные города, а также массовый исход квалифицированной рабочей силы (инженеры, медсёстры, дизайнеры и пр.) и выпускников вузов на работу в США.

Торонто безусловно можно назвать самым сильным магнитом внутриканадской миграции на востоке страны.

В связи с бурным ростом нефтегазовой промышленности и строительства в Альберте и Британской Колумбии, наблюдается сильная тенденция оттока мобильного молодого населения из Центральной Канады, из прерий и атлантических провинций в Западную Канаду.

Также продолжается исход из Квебека в другие провинции англоязычного населения, уставшего от многолетних сепаратистских настроений и не желающего, по словам отъезжающих, чувствовать себя гражданами второго сорта.



# Крупные города

Канада высокоурбанизированная страна, городское население составляет 77%. В составе сельского населения преобладают жители, относящиеся к категории «нефермерского населения», лишь 1/5 живёт на фермах. Наиболее крупный город страны – **Торонто** (4,7 млн. жителей), бывшая столица колонии Верхняя Канада, в настоящее время – провинции Онтарио, ведущий торговый, финансовый и промышленный центр. Важнейший город на востоке страны – франкоязычный **Монреаль** (3,4 млн. жителей), один из основных торгово-промышленных и культурных центров, внутренний порт. Между Торонто и Монреалем формируется мегалополис.

Столица страны **Оттава** (1,1 млн.) образует единую агломерацию с расположенным на другом берегу реки Оттава городом Халл.

Другие значительные города, образующие агломерации: западный морской порт **Ванкувер**, **Калгари** (более 900 тыс.), **Эдмонтон** (более 900 тыс.), **Квебек** (ок. 700 тыс.), **Виннипег** (ок. 700 тыс.) и др.

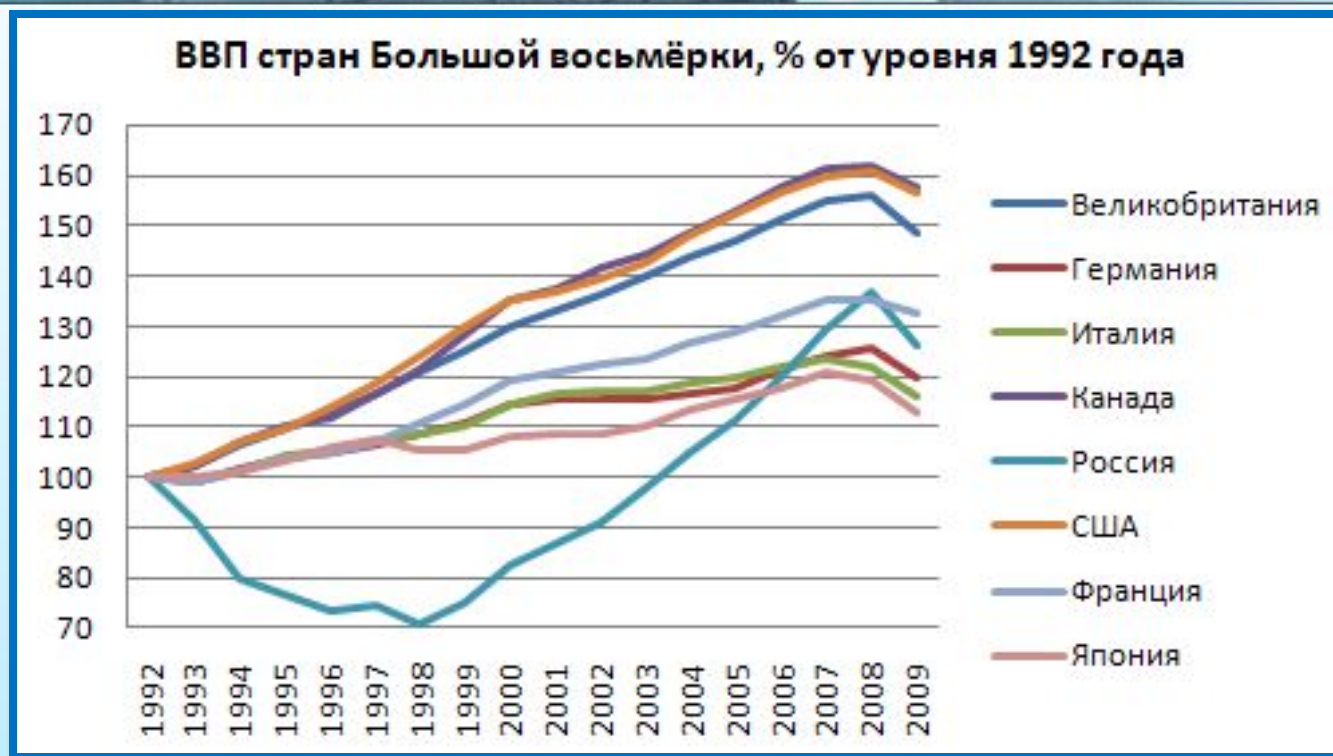


**Монреаль**



**Торонто**

# Характеристика ХОЗЯЙСТВА

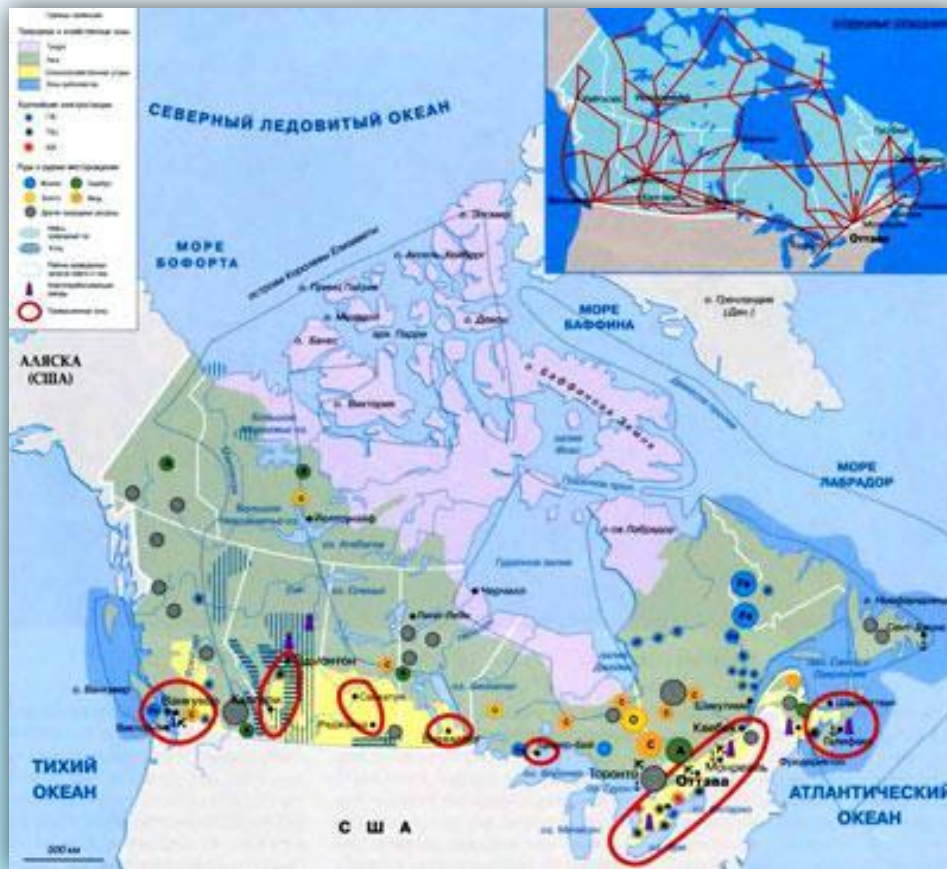


Канада – высокоразвитая страна с рыночной экономикой, достигшая постиндустриальной стадии развития.

По объёму ВВП она занимает седьмое место в мире, по размеру ВВП на душу населения Канада значительно уступает США. Страна входит в группу главных производителей ряда сельскохозяйственных и промышленных товаров.



# Промышленность

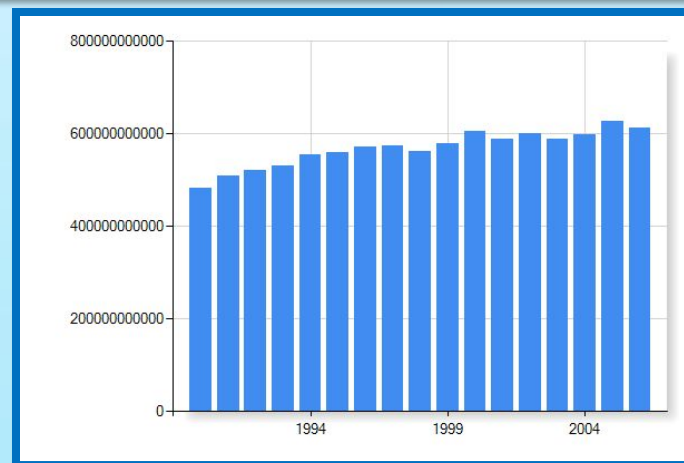
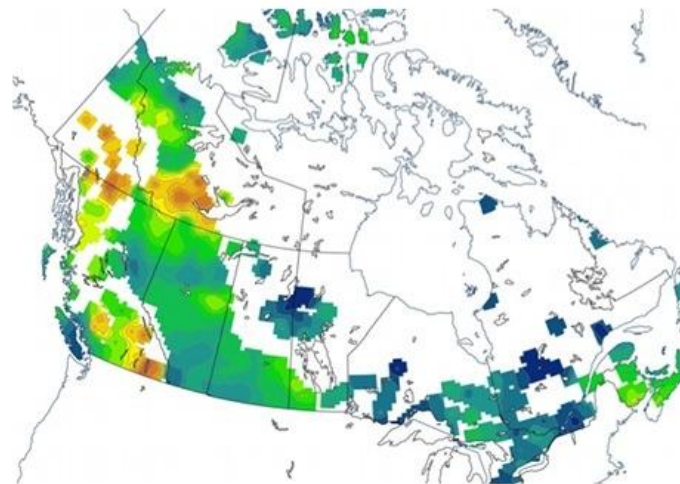


Важнейшая особенность горнодобывающей промышленности Канады – её экспортная направленность: более 4/5 всей продукции добывающих отраслей поставляется на мировой рынок.

Канада занимает **первое место** по добыче урана, кобальта, калийных солей и асбеста, второе – по добыче цинковых руд и самородной серы, третье – по никелевым рудам, природному газу, производству первичного алюминия, четвертое – по добыче медных руд, золота, пятое – по добыче свинцовых руд, седьмое по серебру, восьмое – по производству железной руды.

# Энергетика

По общему объёму производимой энергии Канада входит в группу лидеров, по потреблению энергии на душу населения она превосходит США и большинство развитых стран. Производство электроэнергии в 2001 г. составило более 566 млрд. квт/ч. Около 3/5 электроэнергии дают гидроэлектростанции, самые мощные «Ла Гранд Ривер», «Черчилл»; 1/5 – тепловые электростанции; 1/5 – АЭС, расположенные в провинциях Онтарио, Квебек, Нью-Брансуик.



Выработка электроэнергии



# Металлургия



Ведущие центры чёрной металлургии находятся в Приозерье – Гамильтон (1/2 продукции), Су-Сент-Мери, Уэлленд, Сидни. Цветная металлургия Канады работает на местном сырье (никель, медь, цинк, свинец), а на импортном сырье создано крупное производство алюминия (основные центры: Арвида, Китимат).

# Лесное хозяйство

Лесное хозяйство Канады образует важную составную часть мирового лесного хозяйства. Лесные ресурсы Канады, на долю которой приходится более 10% всей площади лесов планеты, используются очень активно. Главный район лесного хозяйства - Британская Колумбия. Страна занимает ведущее место в мире по производству газетной бумаги, целлюлозы, древесной массы и пиломатериалов.





# Сельское хозяйство



Роль сельского хозяйства в экономике Канады после Второй мировой войны снизилась, но страна остается одним из ведущих мировых производителей и экспортеров зерна. В целом, пахотная земля занимает около 5% территории Канады, но на ее долю приходится около 16% мировой продукции пшеницы.

Её выращивают преимущественно в Саскачеване и Манитобе.

Развито производство растительного масла, табака, фруктов и овощей. Основным районом скотоводства является провинция Альберта.



# Рекреационные ресурсы

Канада обладает разнообразными природно-рекреационными ресурсами, на основе которых сложились крупные природно-рекреационные районы. Начало созданию национальных парков в Канаде было положено еще в конце XIX в., когда был учрежден первый из них – Банф (1885 г.). Они находятся во всех основных частях страны. Знаменитый парк Вуд-Баффало (основан в 1922 г.) занимает 45 тыс. кв.км, в нём сохраняют богатейшие водно-болотные угодья.



# Транспорт



В Канаде снизилась роль железнодорожного транспорта при быстром развитии автомобильного, авиационного и трубопроводного транспорта. В Канаде сохраняется большая роль внутренних водных путей, прежде всего на Великих озёрах и реке Святого Лаврентия, где после углубления могут проходить и морские суда, за исключением крупнейших. По длине железных дорог Канада уступает лишь России и США, а по протяжённости автодорог она находится на втором месте после США. Главные морские порты – Ванкувер, Монреаль, Квебек и Галифакс.



# Социально-экономические районы

В хозяйстве Канады наблюдается значительная региональная дифференциация.

Промышленные и финансовые центры страны расположены в Южном Онтарио и Квебеке. Основной объем зерновых производится в степных провинциях Манитоба, Саскачеван и Альберта; в последней из них добываются почти вся нефть и природный газ Канады. Британская Колумбия даёт основную часть продукции лесопромышленности.



Канадский Север – район нового освоения, «лицо» которого в первую очередь определяет горнодобывающая промышленность. Здесь добывают основную часть нефти и природного газа, железной руды, вольфрама, некоторых цветных металлов. Канадский Север делят еще на две части: Средний Север и Дальний Север. Территория Юкон, входящая в дальний Север, еще в конце XIX в. прославилась на весь мир «золотой» лихорадкой, охватившей бассейн реки Клондайк. В наши дни здесь также добывают золото, серебро, медь, полиметаллы.