



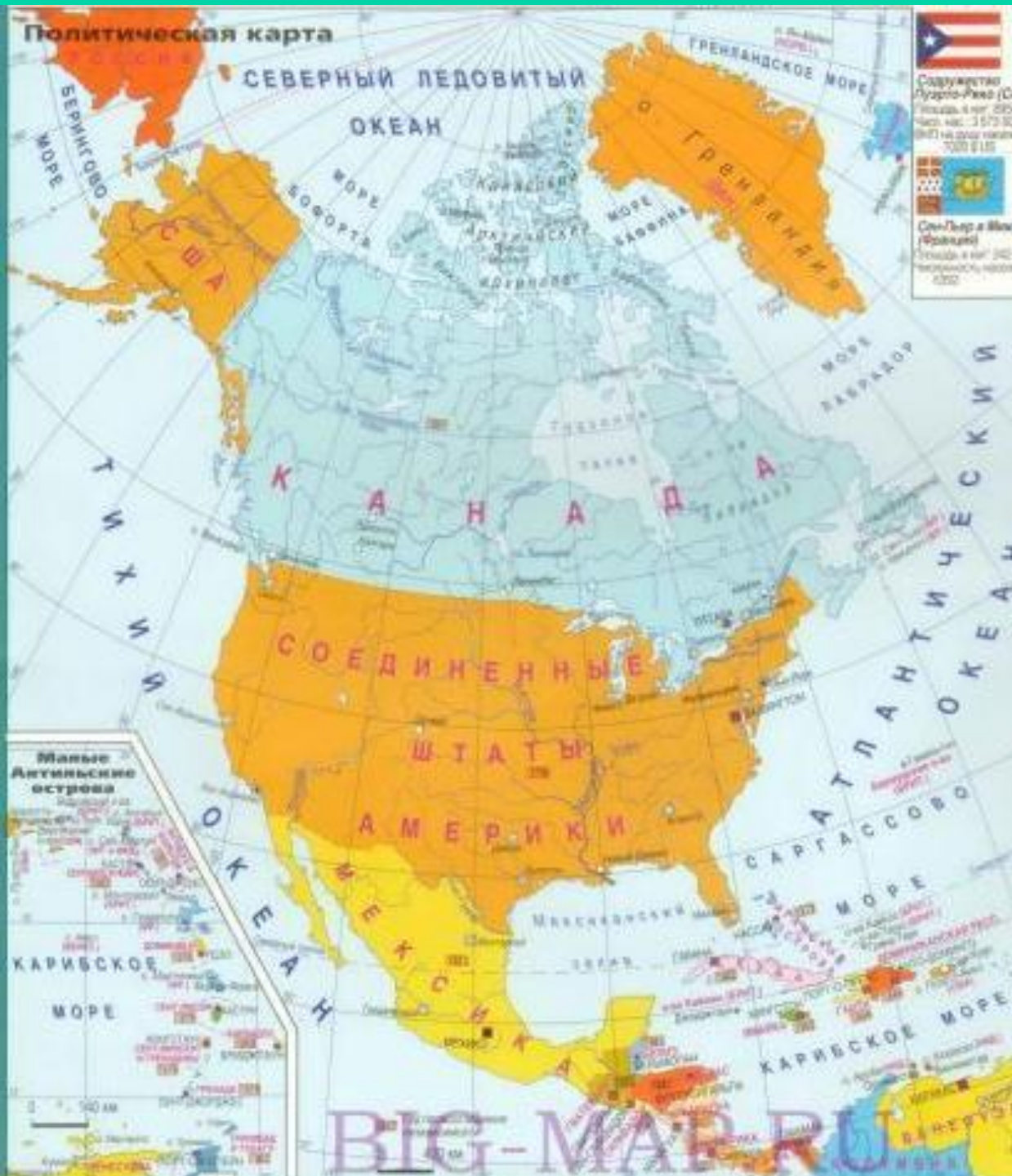
КАНАДА



Канада - вторая по площади после России страна мира.

Канада – страна с хорошо развитой экономикой. Входит в число восьми ведущих стран.

В 1992 году ООН назвала Канаду самой благоприятной для жизни людей страной.



Опишите географическое положение Канады:

- 1) В какой части материка расположена?
- 2) Положение относительно экватора и полярного круга.
- 3) Какие территории занимает.
- 4) С какими государствами граничит.
- 5) Какими морями и океанами омывается страна.
- 6) Столица государства.



Государственное устройство Канады

- 1) Глава государства – Британский монарх. Со 2-го июня 1953 г. - королева Елизавета Вторая, представленная генерал-губернатором.
- 2) Государственный строй - конституционная монархия.
- 3) Глава правительства – премьер-министр, лидер победившей на выборах парламентской партии.



Герб и флаг
Канады.



Канада берет свое начало от французской колонии на месте современного г. Квебек, возникшей летом 1534 г. на территории, первоначально населенной индейцами племени ирокезов. Название происходит от слова «kanata», что на местном наречии означало «деревня», «селение». Основатель колонии Жак Картье.



Канада

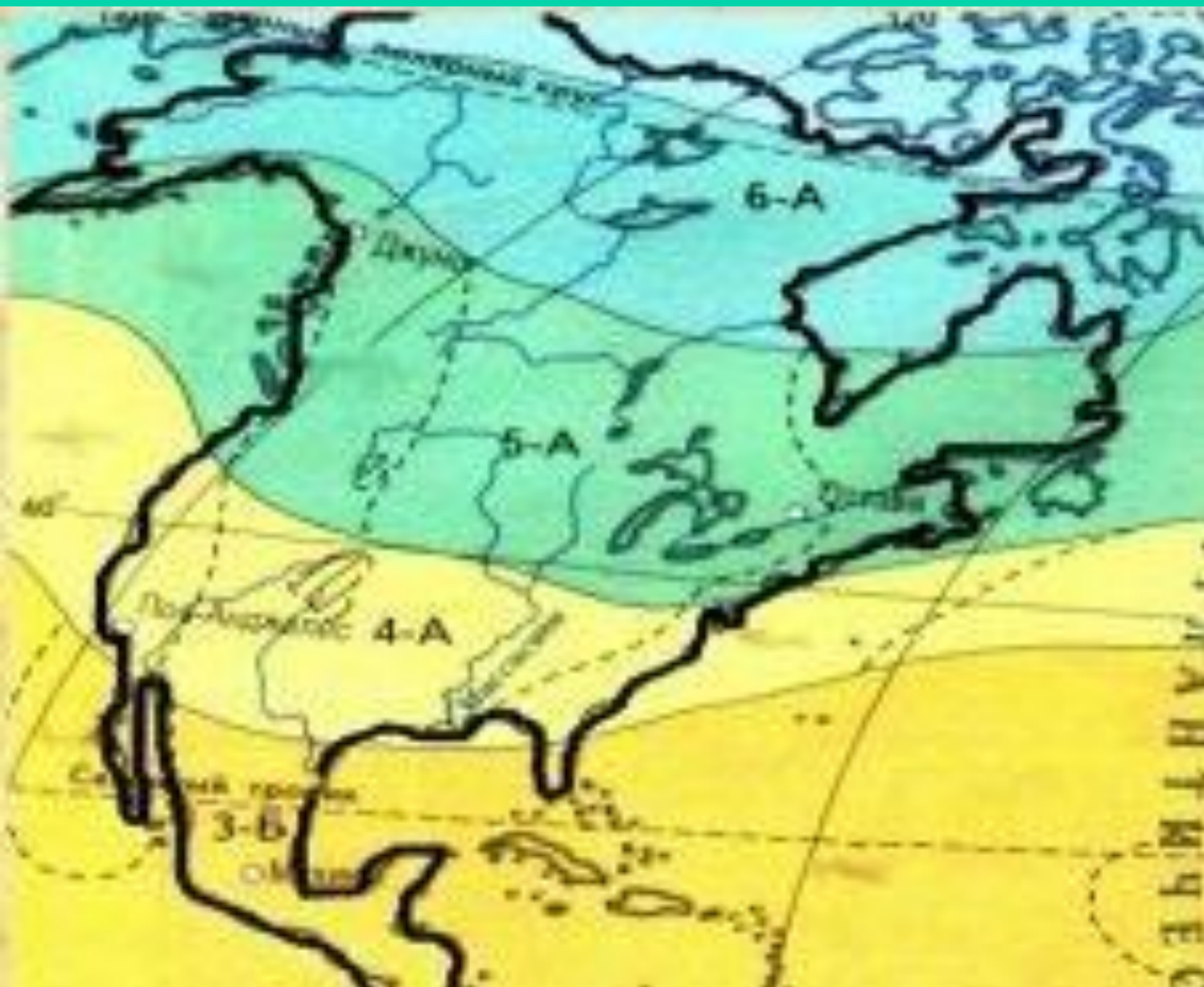
—
федеративно
е
государство,
Состоящее из
10 провинций
и
3 территорий.



A satellite-style map of North America, showing the continent in shades of green and brown, with the surrounding oceans in dark blue. The map is oriented vertically, with the top of the continent at the top of the frame.

Климат

Канады



Определите в каких климатических поясах находится территория Канады:

- 1) Арктический
- 2) Суб-арктический
- 3) Умеренный

4) Подумайте какие территории наиболее благоприятны для жизни людей.

Карта природных зон Северной Америки



- Арктические пустыни
- Тундры и лесотундры
- Области высотной поясности
- Тайга
- Смешанные и широколиств. леса
- Степи и лесостепи
- Пустыни и полупустыни
- Переменно-влажные леса
- Жестколистные вечнозеленые леса
- Саванны и редколесья

Определите какие природные зоны есть на территории Канады.


Зона Арктических пустынь – край вечного холода и льда.



1) Какая природная зона здесь

изображена?

2) Что вы знаете об особенностях этой природной зоны?



3) Почему писатель Джек Лондон назвал её краем Белого Безмолвия?

Полярное
сияние.






При взгляде на карту Канады поражает обилие больших и малых озер. Площадь самого крупного Большого Невольничьего озера составляет 31.1 тыс. кв. км. Огромные озера по окраинам возвышенностей лежат в тектонических впадинах, но большинство имеют ледниковое происхождение.

По берегам горных озер произрастают густые таежные леса, состоящие из канадской ели и пихты. Деревья спускаются к самой воде, придавая озерам неповторимую суровую красоту.





Самая длинная река – Макензи (под этим именем она течет из Большого Медвежьего озера в Северный Ледовитый океан) образована слиянием рек Пис-Ривер и Атабаска, берущих начало в Скалистых горах. Площадь ее бассейна составляет 1,76 млн. кв. км, а длина – 4240 км.



Канадские реки, принадлежащие в основном к бассейну Атлантического океана, текут по весьма пересеченному рельефу и изобилуют порогами и водопадами, что затрудняет





Ниагарский водопад
расположен на
границе
Канады и США.



1) Определите какая природная зона изображена на рисунке.


2) Вспомните, чем леса Северной Америки отличаются от европейских лесов.





Национальная гордость Канады - кленовый сироп, весенний сок канадского сахарного клена, прокипяченный и сгущенный без каких-либо добавок. Кленовый сироп добавляют в блины, булочки, пироги и кексы. В Оттаве готовят необычное на вкус блюдо - домашний окорок в кленовом сиропе.

Природа Канады просто волшебна: на осенних склонах полыхают тихим огнем канадский клен и пенсильванская вишня, кизил и дикий виноград. Легким золотом оттеняют их предзимнее горение вяз, береза и американская липа. А если в морозный солнечный день турист окажется у 84-метрового водопада Монморанси (на 30 метров выше Ниагарского!), то наверняка будет поражен природным фейерверком. Миллионы брызг, взлетая и замерзая на лету, переливаются всеми цветами радуги на фоне белых снегов, темной зелени хвои и синего неба.



Природа Канады очень мало изменена человеком. Тут находится более 40 охраняемых территорий. Это делает страну очень привлекательной для туристов.

Расположение Национальных парков Канады:

Первый парк	<u>Банф</u> <u>(национальный парк)</u> , 1885
Самый маленький парк	<u>St. Lawrence Islands</u> , 9 км ²
Самый большой парк	<u>Wood Buffalo</u> , 44 807 км ²



Национальный парк Банф –
старейший в Канаде.



Вспомните как происходило заселение Северной Америки. Представители каких рас и народов живут на ее территории? Как они туда попали? Какие народы являются коренными для Северной Америки?

Население Канады



Согласно опубликованным
Управлением статистики Канады
данным всеобщей переписи
населения, в 2011 году население
Канады составило 33. 476 млн
человек.

В Канаде два официальных
государственных языка – английский и
французский. Это значит, что все законы
издаются на двух языках, государственные
учреждения оказывают свои услуги на них
же. Теле- и радиовещание тоже является
двуязычным.

Ежегодно только за счет вновь
прибывших иммигрантов население
Канады увеличивается на 1%.

Средняя продолжительность жизни в
Канаде составляет 79,9 лет.

Канадцы это нация эмигрантов.
Здесь живут потомки тех, кто в
разное время бежал со своей
исторической родины и осел на
землях Канады.

Это были представители разных
народов: англичан, ирландцев,
немцев, французов, голландцев.
Есть в Канаде и русские.



Коренные жители севера Канады эскимосы составляют 1,2% от всего населения страны. Они ведут образ жизни традиционный для этого народа: занимаются разведением северных оленей, рыболовством и охотой на морского зверя. Их временные жилища называются «иглу».



Канадские индейцы живут на северо – западе материка и составляют 2,2% жителей Канады. Некоторые и сейчас предпочитают жить так же как жили их предки три столетия тому назад. Это отважные охотники и опытные следопыты. Они бережно хранят культуру своего народа. Но многие индейцы теперь предпочитают переселяться в города, где постепенно осваивают новые профессии и смешиваются с другими народами Канады.

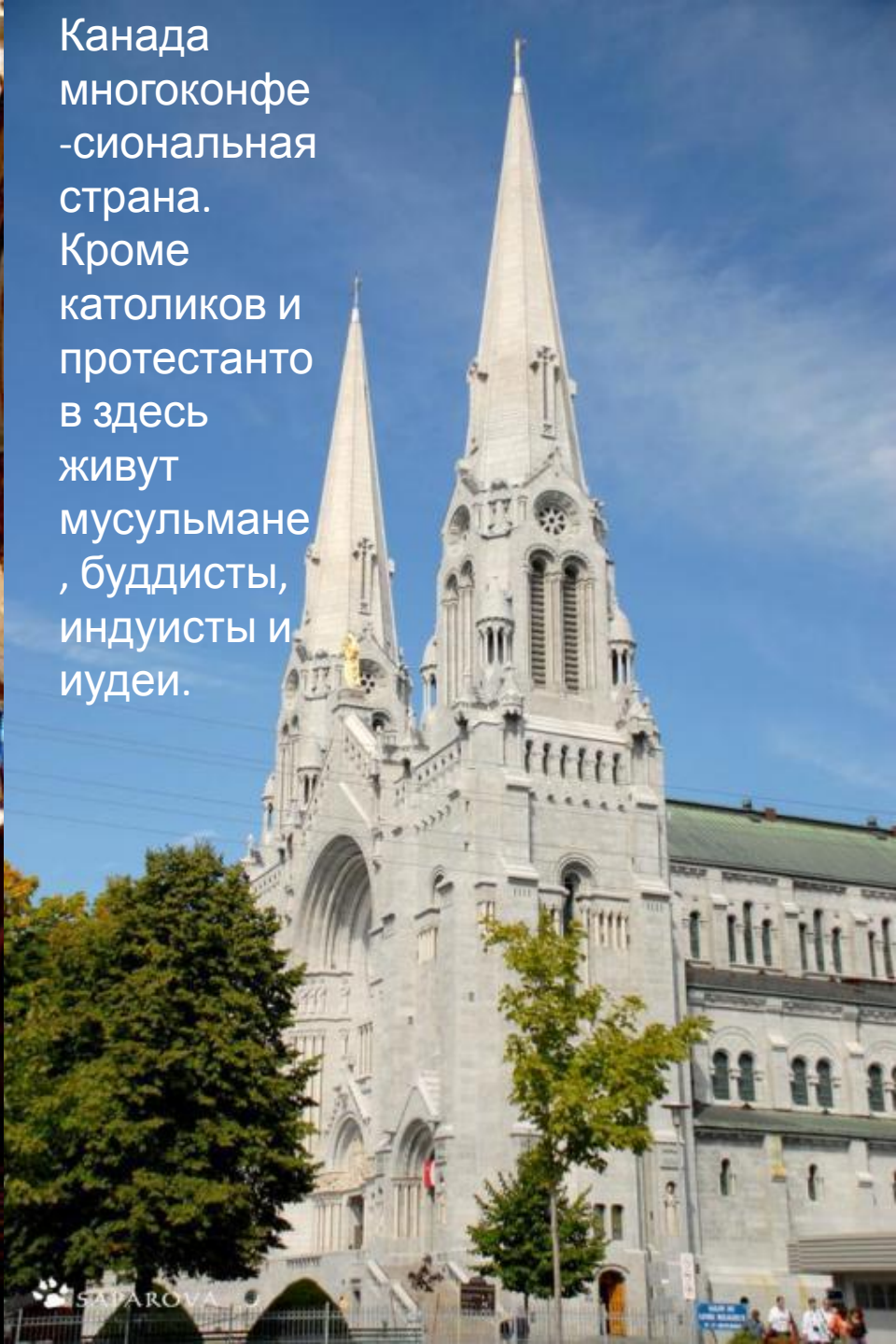


Тотем Британской Колумбии.





Канада
многоконфе-
-сиональная
страна.
Кроме
католиков и
протестанто
в здесь
живут
мусульмане
, буддисты,
индуисты и
иудеи.



Хозяйство Канады

- 1) Определите какие полезные ископаемые есть на территории Канады.
- 2) Какими еще природными ресурсами богата Канада.



Среди отраслей **промышленности Канады** выделяется горнодобывающая , которая отличается исключительным разнообразием производств. Здесь в значительных размерах добываются практически все основные виды полезных ископаемых необходимые современной индустрии .



Канада обладает развитым сельским хозяйством, являясь вторым в мире экспортером продовольствия.

Канадские провинции Альберта, Саскичеван и Манитоба называют «хлебной корзиной мира».



Политическая карта Канады

— Государственная граница
- - - Граница провинций и территорий
Провинции и территории
★ Оттава Столица государства

Масштаб

0 350 500 750

Определите в какой природной зоне расположены эти провинции.



На востоке Канады бóльшая часть продуктов земледелия выращивается на равнинах Великих озёр и в долине реки Святого Лаврентия. Жаркое лето юга Онтарио и Квебека и длинный вегетационный период в этой области позволяют выращивать самые различные культуры, такие как лук, огурец, кукуруза, яблоки, клубника и табак. В Атлантических провинциях главным возделываемым растением является картофель. Кроме этого в Канаде выращивается чечевица, рапс, женьшень и множество других культур.





Квебек является крупнейшим в Канаде производителем молока.



Британская Колумбия — крупнейший в стране производитель мяса цыплят и яиц.



Альберта, обладающая крупнейшим поголовьем канадской мясной породы коров в стране является провинцией производителем говядины. Большая ее часть перевозится и реализуется в других регионах страны или экспортируется в другие страны.


Основу сельскохозяйственных предприятий составляют фермерские хозяйства, причем крупные. Абсолютное большинство фермеров - собственники земли, а подавляющая часть ферм - высокоспециализированные предприятия. Преобладают зерновые и животноводческие с мясной и молочной специализацией.



Музей фермерского хозяйства под открытым небом.



Канада - одна из крупнейших лесных держав, и трудно переоценить роль лесного хозяйства для экономики страны. В настоящее время оно обеспечивает значительную долю в экспорте Канады. Это бумага высокого качества, пиломатериалы и продукты переработки древесины.



Города Канады

1) Найдите на карте столицу Канады.

2) Найдите крупные города Канады. В какой части страны они расположены? Почему?



Оттава — четвёртый по величине город страны и второй по величине город провинции Онтарио, занимающий 6 место по уровню жизни в мире.

Здание
Парламента



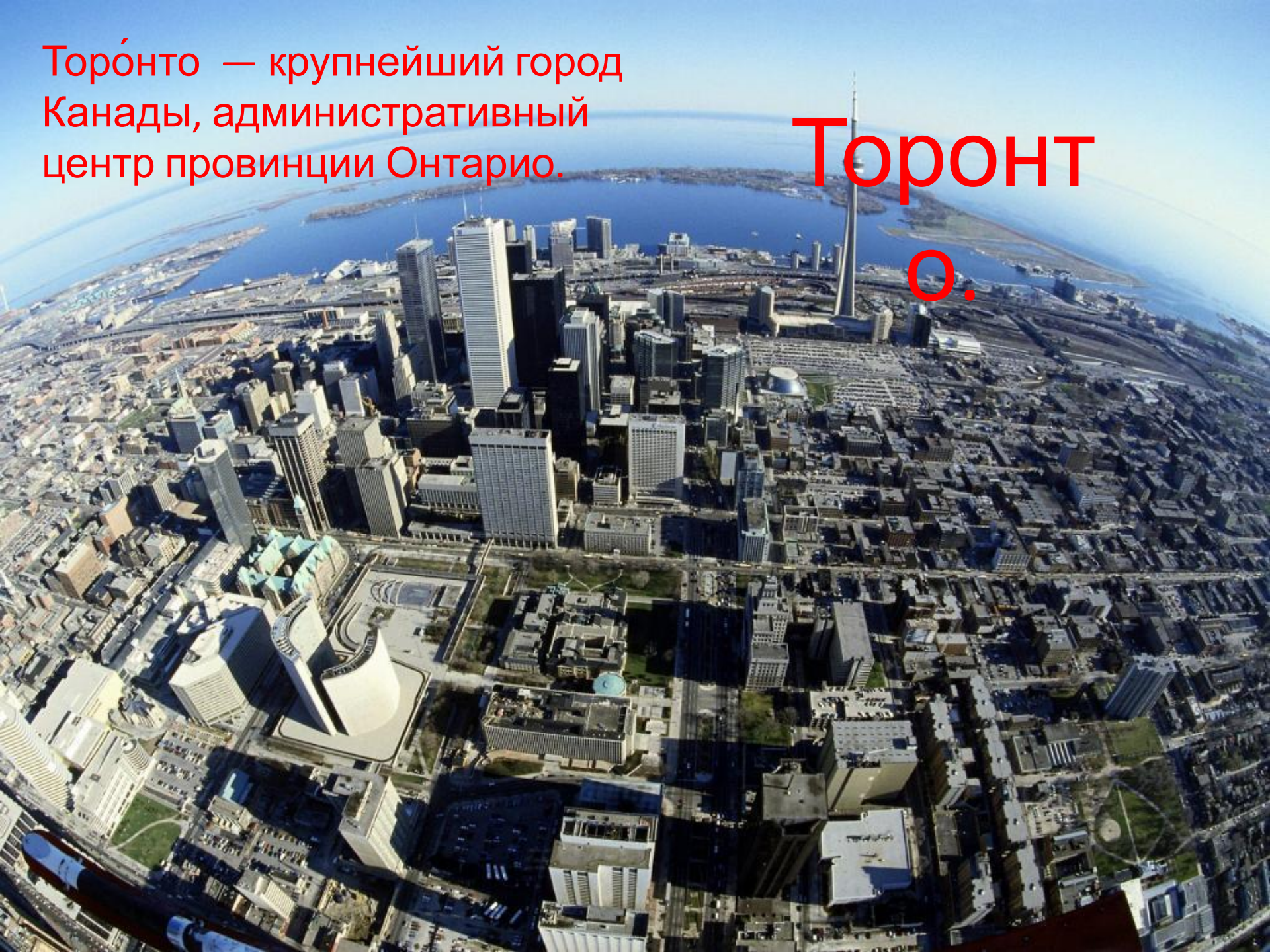


ОТТАВА – город удивительного сочетания старинных зданий, сохранившихся с середины позапрошлого века и современных строений из стекла и бетона.



Торóнто — крупнейший город
Канады, административный
центр провинции Онтарио.

Торонт
о.

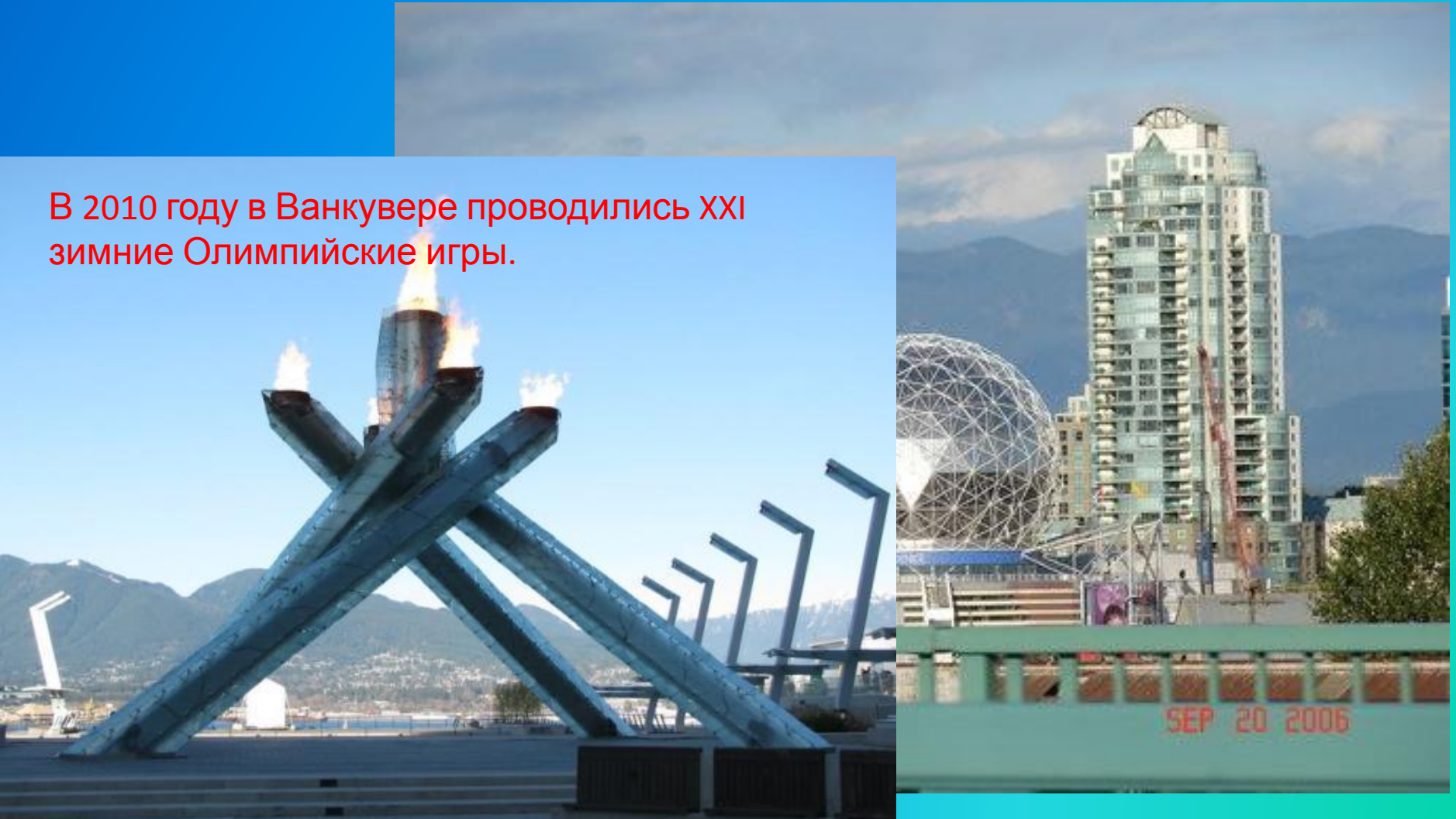


Так, вероятно,
будут выглядеть
города
будущего.



Ванку́вер — город на западном побережье **Канады**, крупнейший населённый пункт провинции **Британская Колумбия** и третий по величине в Канаде.

В 2010 году в Ванкувере проводились XXI зимние Олимпийские игры.



Ванкувер признан самым комфортным и безопасным для жизни людей городом мира, с учетом уровня жизни, экологии, культуры и образования, низкой преступности.



Столица провинции Квебек – самый французский город Канады. Его по праву именуют «маленьким Парижем». Здесь повсюду ощущается влияние Франции.


Монреаль



Образование в Канаде

Высоки стандарты обучения во всех учебных заведениях страны, как государственных, так и частных. Канада тратит на образование больше бюджетных денег, чем любая из стран Большой восьмерки.

Расценки канадских университетов и колледжей ниже, чем цены за обучение на аналогичных программах в Великобритании, США, Австралии.



В канадских школах и университетах почти нет наркомании среди молодежи.

Ежегодно Канада принимает более 130,000 иностранных студентов со всего мира для обучения в университетах, колледжах и общеобразовательных школах, успешно конкурируя с США и Великобританией на рынке образовательных услуг.



Национальные символы Канады:

Канадская конная
полиция
Канадский бобер
Кленовый лист



Удивительные здания

Ледяной отель в
Квебеке.



Музей природы в Оттаве.

Культура Канады

Канадцы, которых знают

Все: режиссёр Джеймс Кэмерон, актёры Киану Ривз, Джим Кэрри, Джессика Ланж; музыканты Брайан Адамс, Селин Дион, Леонард Коэн, Лорина Маккеннитт, Дайана Кролл, Аврил Лавин, Джонни Митчелл, Энн Мюррей, Нил Янг, Пол Анка, , Аланис Мориссетт, Rush, Godspeed You! Black Emperor, Nickelback и др.

Дж. Кэмерон – режиссёр фильмов «Титаник», «Терминатор», «Аватар».



Почему Канада признана самой благоприятной для жизни страной мира:

- 1) Высокий уровень жизни.
- 2) Неиспорченная человеком природа.
- 3) Низкий уровень преступности.
- 4) Большая продолжительность жизни.
- 5) Возможность получить хорошее образование.
- 6) Культурная и религиозная терпимость.

Викторина:

- 1) Как называются снежные жилища эскимосов?
- 2) Что означает на языке индейцев слово Канада?
- 3) В каком городе Канады проводилась последняя зимняя Олимпиада?
- 4) Что является национальными символами Канады?
- 5) Какой канадский город похож на Париж?
- 6) Кто является главой государства в Канаде?
- 7) Какую природную зону Джек Лондон назвал Краем Белого Безмолвия?
- 8) Какая сельскохозяйственная культура основная в Канаде?