

# КАНАДА

Підготувала:  
Баранок І.Г.  
44(1) гр.



**Территория – около 10 млн км<sup>2</sup>, население - 34 213 000 чел. (36-е). Столица – Оттава.**

Канада – экономически высокоразвитое государство, входит в «семерку» ведущих развитых стран рыночной экономики, относится к типу стран «переселенческого капитализма».

# «лат. *A mari usque ad mare* От моря до моря»

Флаг символизирует два океана, омывающие берега Канады — Тихий и Атлантический — и заключённую между ними страну. Кленовый лист подчёркивает единство нации. Красный — цвет креста Св. Георгия, символизирует Великобританию. Белый — цвет французской монархии.

# Флаг Канады



# Герб Канады



# 1. Состав территории. Особенности ЭГП. Государственный строй и устройство.

- Вторая по площади страна мира, Канада выходит к трем океанам – Атлантическому, Тихому и Северному Ледовитому. Граничит по суше на юге и северо – западе с США, по морю – на севере с Россией, на востоке с Гренландией и Францией (Сен-Пьер и Микелон) на востоке.
- Протяженность страны с севера на юг – 4600 км, с запада на восток – 5100 км

# 1. Состав территории. Особенности ЭГП. Государственный строй и устройство.

- Канада занимает почти всю северную половину материка Северная Америка и примыкающие к ней многочисленные острова, в том числе Канадский Арктический Архипелаг на севере, Ньюфаундленд на востоке, Ванкувер на западе.







Название Канада происходит от слова kanata, означающего «деревня» или «поселение» на языке лаврентийских ирокезов, — первых индейцев, которых Жак Картье встретил на Гаспе летом 1534 г.

Французский исследователь Жак Картье  
высаживается на Гаспе в 1534 г.



Территория Канады свыше 30 тыс. лет назад была заселена инуитами. Первые попытки проникновения европейцами относятся к 1000 г до н.э.

В 1497 г. 1е английское судно под командованием Джованни Каботто достигло Ньюфаундленда

- 1605 г. – 1-е французское поселение в Новой Шотландии.
- 1663 г. – Канада официально становится колонией Франции.
- После Семилетней войны по Парижскому договору 1763 г. Канада стала колонией Англии.

- 1 июля 1867 года Канада получила право формировать собственное правительство, не выходя из состава Британской империи, приняла название Доминион Канада.
- В 1982 г. По Акту о Канаде страна получила право на конституционные изменения, юридическую независимость.



Provinces of Canada,  
July 1 1867 to July 15 1870

**Ныне Канада – федеративное государство, состоящее из 10 провинций и 2 территорий ( Юкон и Северо- Западные территории).**



# Административно-территориальное деление Канады



# Провинции:

- Британская Колумбия
- Альберта
- Саскачеван
- Манитоба
- Онтарио
- Квебек
- Нью-Брансуик
- Остров Принца Эдуарда
- Новая Шотландия
- Ньюфаундленд и Лабрадор

# Территории

- Юкон
- Северо-Западные территории
- Нунавут

Канада — конституционная монархия с парламентарной системой.

Канада — государство, входящее в Британское Содружество, и формально главой государства является британская королева.

Официальным представителем королевы в Канаде является генерал-губернатор, назначаемый королевой по совету премьер-министра.

**Дэвид Ллойд Джонсон** был назначен на эту должность 1 октября 2010 года, став при этом верховным главнокомандующим канадских вооружённых сил и начав исполнять «королевские» обязанности в отсутствие королевы.

Ридо-холл — это его главная Оттавская резиденция, наряду с Квебекской крепостью в Квебеке.

# Дэвид Ллойд Джонстон



# Стивен Харпер



# Канадский парламент, Оттава





Законодательная власть представлена **Парламентом**, включающим королеву (в её отсутствие — Генерал-губернатора Канады), Сенат и Палату общин.

Сенаторы не избираются, а назначаются Генерал-губернатором. При этом полномочия Сената весьма ограничены.


**Исполнительная власть** осуществляется Правительством Её Величества — **Тайным советом**, члены которого назначаются генерал-губернатором для того, чтобы сформировать министерский Кабинет — часть королевского правительства — управляемый премьер-министром.

Члены Кабинета имеют министерские должности и являются единственными членами Тайного совета.

Единого документа, действующего в качестве конституции, в стране нет.

**Под Конституцией Канады понимают серию объединённых Конституционных актов Канады (включая Акты о Британской Северной Америке), а также иных документов, представленных письменными текстами и устными традициями и соглашениями.**

# Конституция Канады



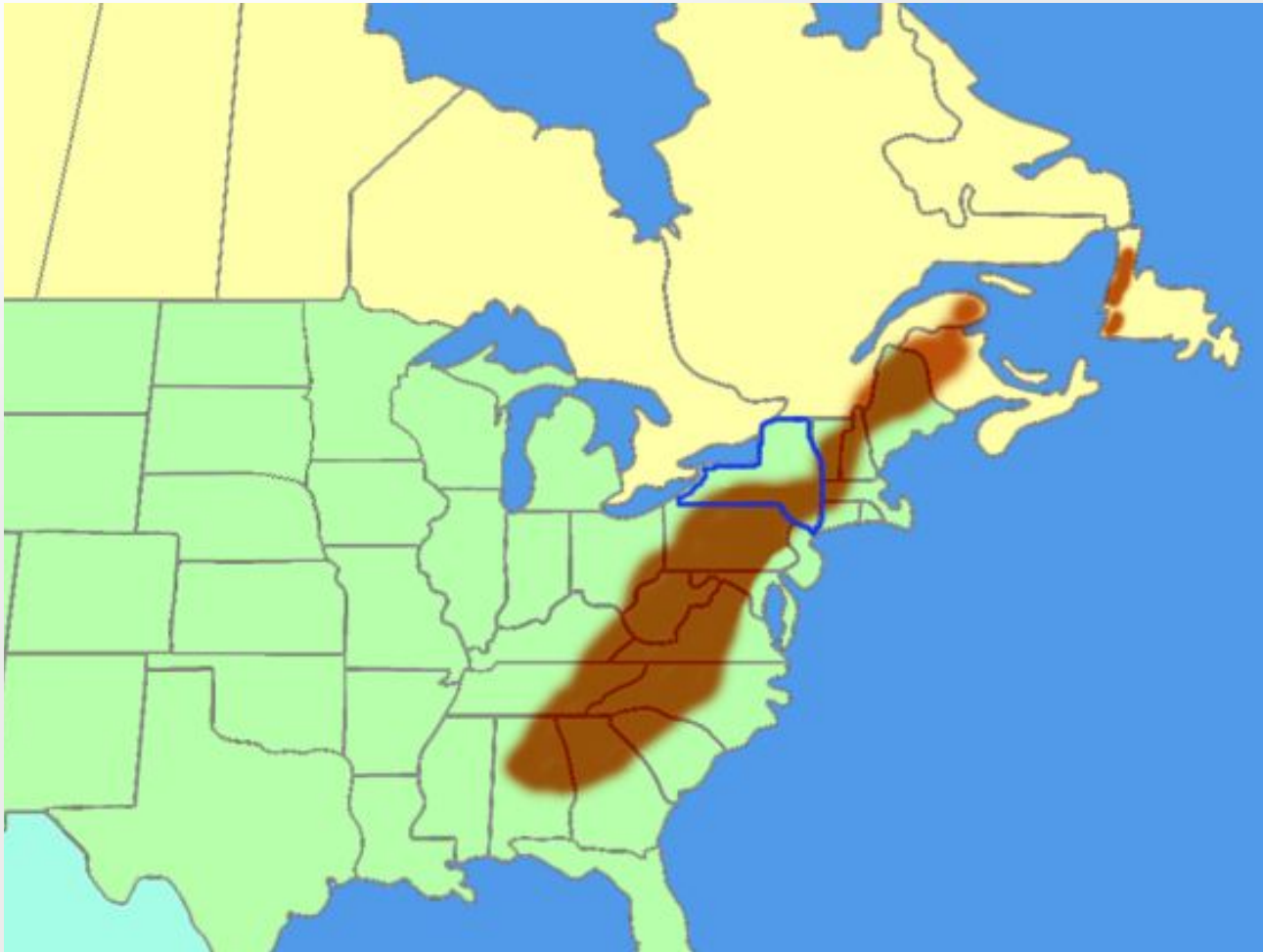
Канада входит в состав НАФТА,  
является членом ОЭСР, НАТО,  
ОАГ.

По природным условиям и богатству ресурсов Канада имеет сходство с Россией.

Обширные равнины в срединной части окаймлены горными системами на западе и востоке. Почти половину территории занимает Канадский щит. Расположенные на юге Канады низменности и равнины наиболее заселенные и экономически развитые.

- На юго-востоке находятся северные отроги средневысотных Аппалачских гор. Запад занимает горная система Кордильер, освоенная лишь в южной части.

# Аппалачи

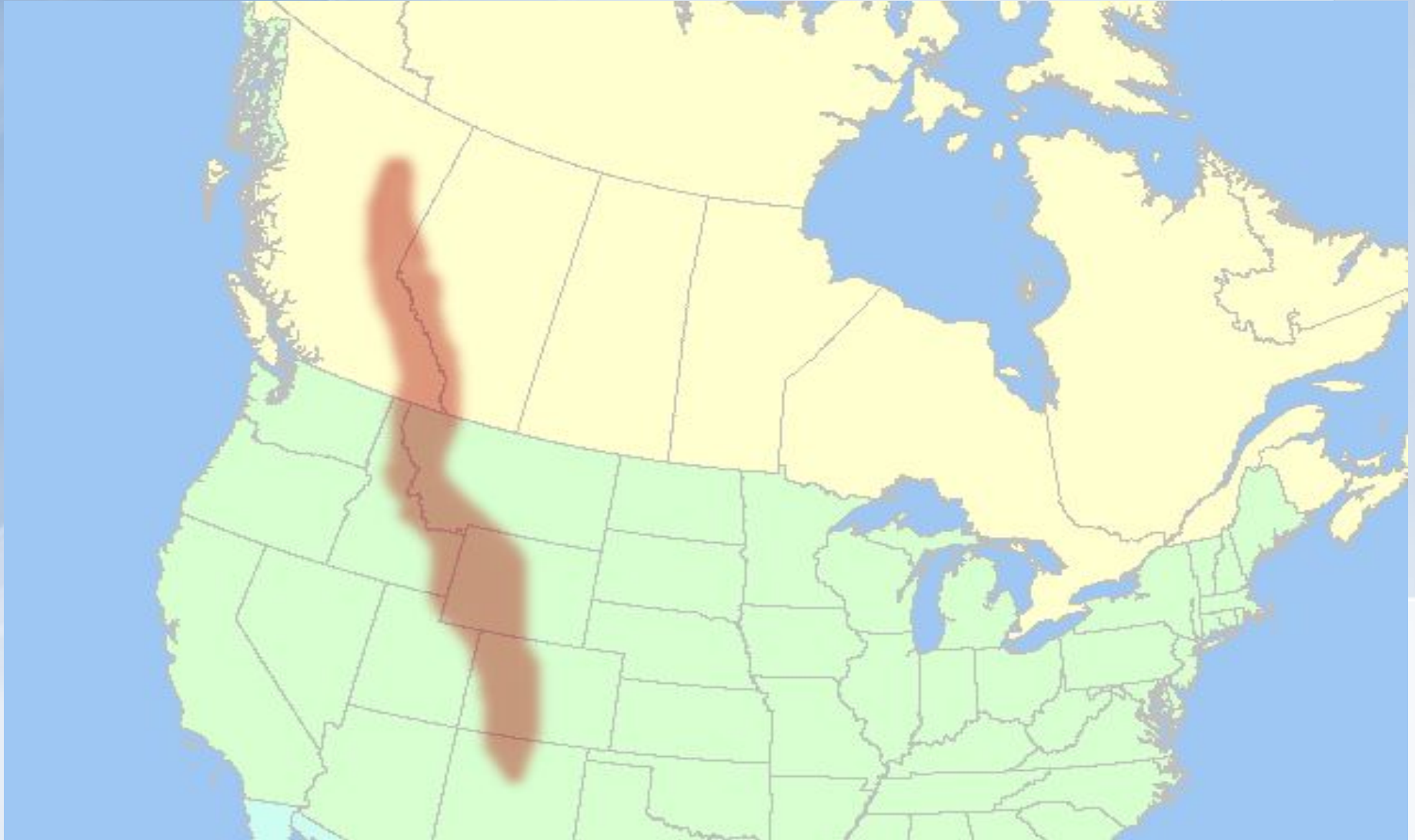




# Аппалачи



# Кордильеры



# Кордильеры



## 2. Оценка природных условий и ресурсов

**Климат Канады** – умеренно континентальный. Страна расположена в 4 климатических провинциях – полярной, субарктической, умеренной и горной.

Обеспеченность осадками колеблется: от 240-500 мм в степных областях Великих равнин до более 1000-2000 мм в год в прибрежных районах Тихого и Атлантического океанов. Велики амплитуды температур.

Обладает мирового значения  
запасами цветных и драгоценных  
металлов, железной рудой, урана,  
нефти и природного газа, калийных  
солей и асбеста, богата угольными  
ресурсами

В Кордильерах – цветные и благородные металлы, уголь и гидроресурсы; на Внутренних равнинах – уголь, нефть, природный газ и калийные соли; на Лаврентийском плоскогорье – металлы и гидроресурсы; Аппалачи – цветные и драгоценные металлы.

Страна выделяется **огромными запасами водных ресурсов.**

По величине ежегодно возобновляемых запасов пресной воды (12,9 тыс. км<sup>2</sup>) Канада стоит на **3 месте** после Бразилии и России.

Разнообразие природных ландшафтов холодного и умеренного поясов от полярных пустынь на севере до суббореальных степных областей на юге, обширные площади тундры, таежных и подтаежных районов предопределили особенности географии почв и растительности, а также животного мира страны.



**На севере** преобладают тундровые торфяно-глеевые почвы, в центре и на юге – подзолистые, **на юге** на Великих равнинах – темно –каштановые и черноземные.

В целом пригодные для обработки почвы составляют лишь 15% площади страны, из них в сельском хозяйстве используется около половины.

Почти половина площади покрыта хвойными и частично лиственными лесами.

По запасам древесины Канада уступает лишь России и Бразилии, а **по объему древесины на душу населения стоит на первом месте в мире.**

Наиболее распространены на западе дуглассия, кедр, ситхинская ель, клен.

Наибольший интерес для туристов представляет Ниагарский водопад, горы, национальные парки.

- Страна располагает значительными природными ресурсами, однако суровость климата на большей части территории затрудняет хозяйственную деятельность.

# Ниагарский водопад



# Национальный парк Куттинирпаак



# Национальная парковая резервация архипелаг Минган



# Национальный парк Маунт-Ревелсток





# Клен



Photo (c) Serge Bikhunenko, 1996

# Ситхинская ель



Бобр



# Белоголовый орлан







Территория Канады отличается весьма **неравномерным характером хозяйственности**, что связано с суровостью и транспортной недоступностью ее северных районов.

Остро стоят проблемы охраны окружающей среды.

## 3. Характеристика населения

- Численность населения ( млн чел) – 31,3
- Плотность населения (в чел./кв.км) – 3,1
- Возрастной состав населения (в %):
  - 0-14 лет – 19
  - 15-64 года – 68
  - 65 лет и более – 13.
- Темп роста населения (в %) – 0,3



- Рождаемость ( в промилле) – 11
- Смертность (в промилле) – 7.
- Средняя продолжительность жизни (в годах) – 79.(М-76,Ж-81)
- Уровень урбанизации (в %) – 78.

Канада — официально **двуязычная** страна. С 7 июля 1969 по Закону об официальных языках английский и французский языки имеют равноправный статус в парламенте, в федеральном суде и государственных учреждениях.

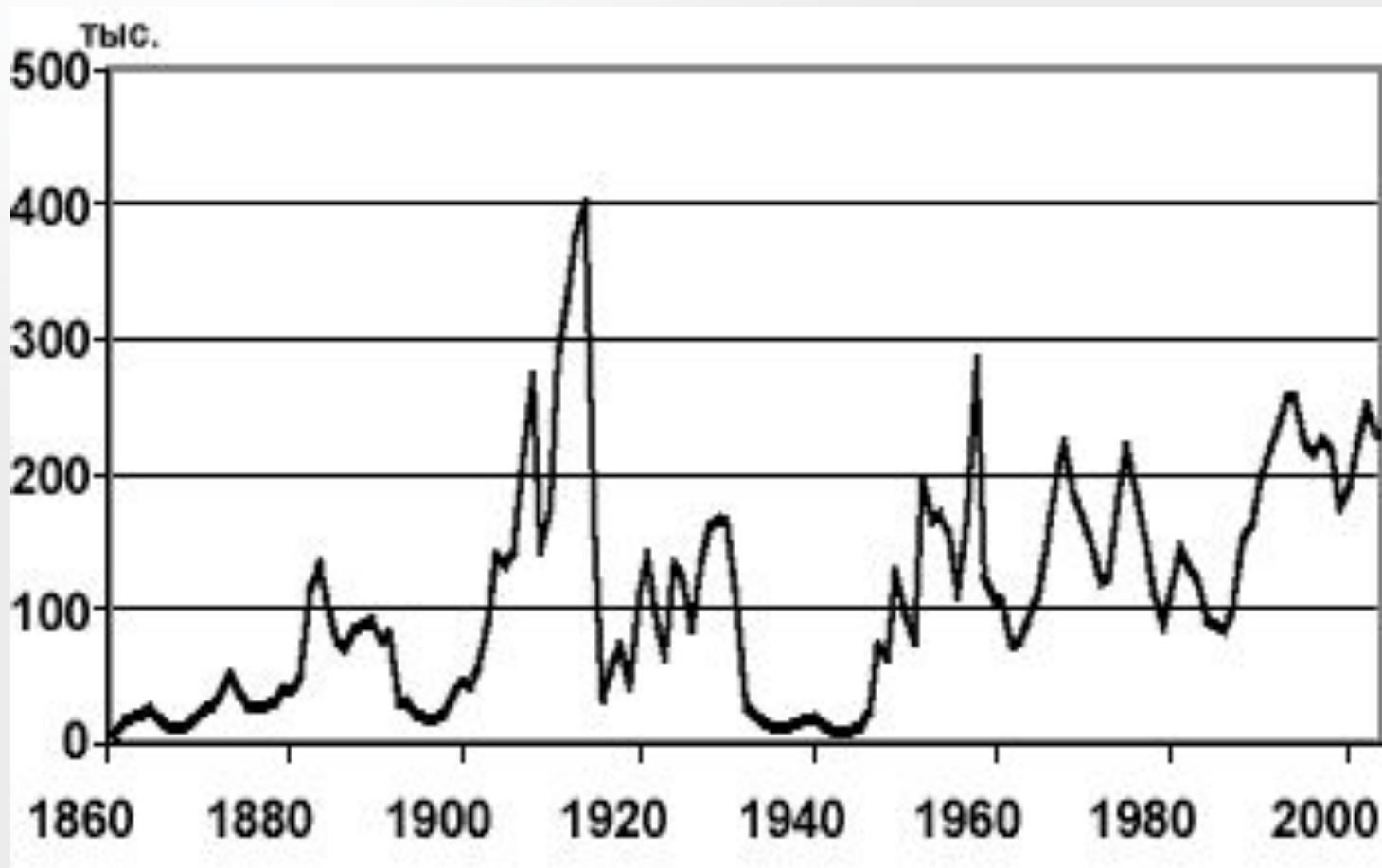
Английский язык является родным для 57,8 % населения, французский — для 22,1 %. 98,5 % канадцев владеют хотя бы одним из официальных языков (только по-английски говорят 67,5 %, только по-французски 13,3 %, обоими языками владеют 17,7 %).

Около 5 200 000 чел. указали при переписи населения, что их родным языком является один из неофициальных языков.

**Иммиграция** – главный фактор, определяющий основные черты географии населения Канады. В 19 веке население страны выросло в пять раз, за 20 век – почти в шесть.

В прошлом на иммиграцию приходилось до  $\frac{1}{2}$  населения, а в 1990-е годы до  $\frac{2}{3}$  прироста населения. Число приезжих колеблется, достигая 230 тыс в год.

# Иммиграция

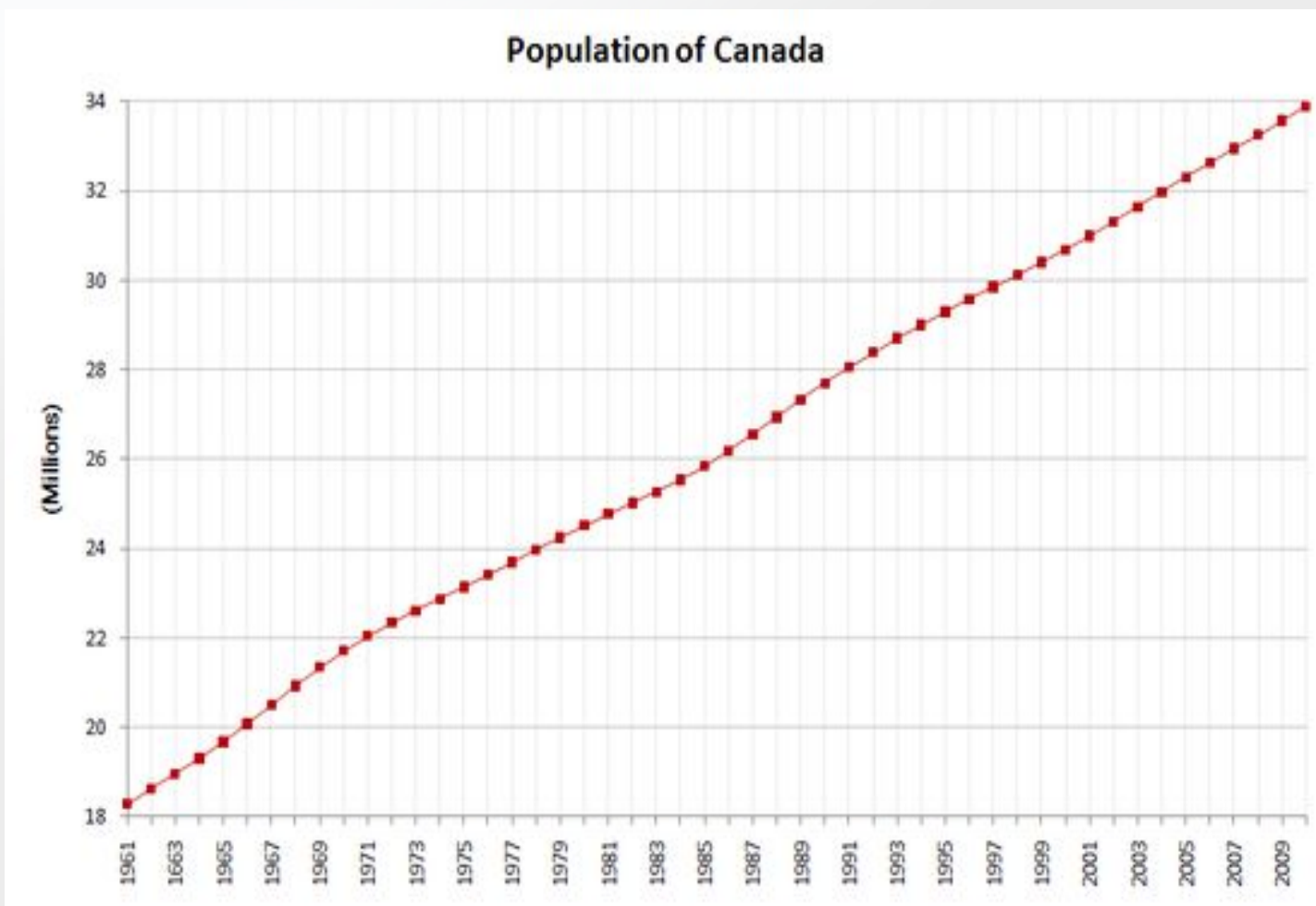


Эмиграция невелика – два-четыре  
раза меньше иммиграции, около  $1/3$   
уезжает в США,  $1/5$  – в  
Великобританию.

Общая численность жителей быстро росла до 70х годов, но позже темпы роста замедлились (до 1,2% в год).

Естественный прирост снизился вдвое (до 5 %) из-за падения рождаемости.

# Динамика численности населения





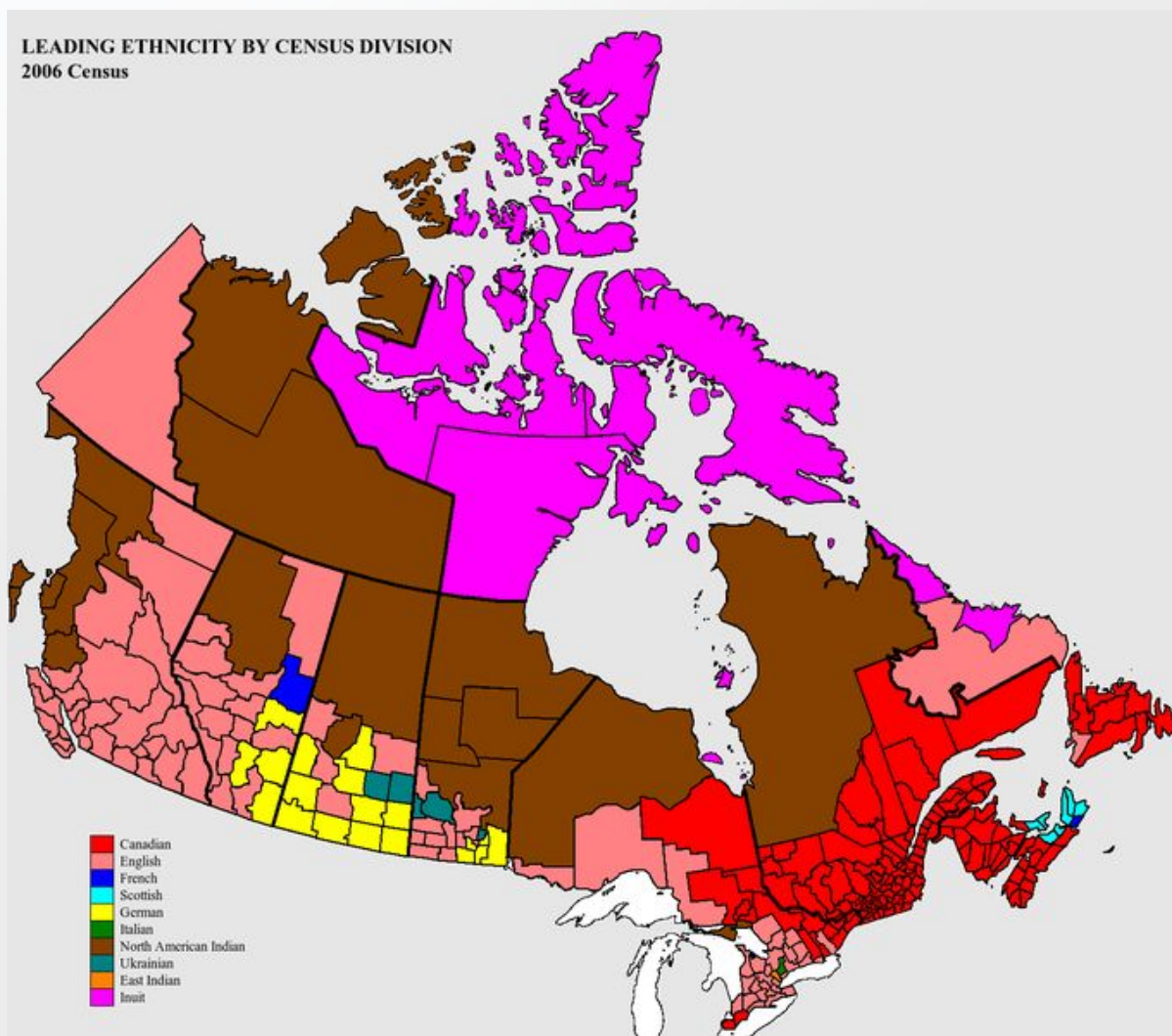
До последнего времени преобладали молодые мужчины, новой тенденцией стало повышение доли лиц старших возрастов и женщин.

В 1998г. Доля детей до 15 лет составила 20%, жителей 15-64 – 68,6 и 65 лет и старше – 11,4% от всего населения.

Канада — очень разнообразная страна с этнической точки зрения. В Канаде живут 43 этнических группы, состоящие как минимум из 100 000 чел. Самая большая этническая группа называет себя «канадцами» (30,9 %), поскольку большинство канадцев, особенно те, чьи предки приехали во времена колонизации, рассматривает себя как канадский народ.

Далее следуют те, кто называет себя англичанами (20,1 %), французами (15,1 %), шотландцами (14,5 %), ирландцами (13,3 %), немцами (9,7 %), итальянцами (4,4 %), китайцами (4,1 %), индейцами (3,8 %), украинцами (3,7 %), голландцами (3,2 %), поляками (3 %), австронезийцами (3 %), русскими (1,5 %)

# Этническая карта Канады



### 3. Характеристика населения

Канадцы исповедуют большое количество религий. По последней переписи **77,1 % канадцев считают себя христианами**, из них бóльшую часть составляют католики (43,6 % канадцев).

Наиболее важная протестантская церковь — Объединённая церковь Канады (кальвинисты); примерно 17 % канадцев не связывают себя ни с какой религией, а остальное население (6,7 %) исповедует отличные от христианства религии.

На сегодняшний момент в Канаде нет государственного министерства образования.

На 2002 год 43 % взрослых канадцев от 25 до 64 лет уже получили полное среднее или высшее образование, а от 25 до 34 лет число таких людей составляет 51 %.

- Выделяется крайне низкой плотностью населения ( 3 человека на 1 км<sup>2</sup> ) и неравномерностью его размещения. Свыше 9/10 жителей сосредоточены в южной, пограничной с США полосе; 2/3 канадцев проживает в Приозерной части с центром в Торонто. На Севере плотность не превышает 1 чел на 100-200 км<sup>2</sup>

Основные типы поселений канадцев-иммигрантов — фермы, поселки и сёла.

# Вид на Иглулик, современное поселение инуитов Баффинова земля, Нунавут, 2002





Высокоурбанизированная страна, **78%**  
**населения проживает в городах.**

Городом считается нас. пункт людностью более 400 чел/км<sup>2</sup>. В 60 городах с населением свыше 50 тыс.чел сосредоточили 3/5 горожан.

Треть горожан сконцентрирована в трех городах-миллионерах : **Торонто** (4,4 млн), **Монреале** ( 3,3 млн) и **Ванкувере** (1,9 млн). Более половины населения живет в 23 статистических метрополитенских ареалах (СМА).

Крупные города - Эдмонтон, Виннипег, Галифакс, Оттава, Гамильтон, Калгари.

# Торонто



# Монреаль



# Ванкувер



Многие элементы канадской культуры очень близки к культуре Соединенных Штатов Америки, включая кино, телевидение, одежду, жилище, частный транспорт, потребительские товары и продукты питания.

Несмотря на это, Канада обладает своей собственной уникальной культурой.

- В Канаде работает много оркестров с международной известностью, например, Квебекский симфонический оркестр, Торонтский симфонический оркестр и особенно Монреальский симфонический оркестр под руководством Кента Нагано.


# Монреальский симфонический оркестр под руководством Кента Нагано





Наилучшими образцами архитектуры можно назвать построенные по проектам Артура Эриксона здания университетов Саймона Фрейзера и Летбриджа, канадские павильоны на всемирных выставках в Монреале (1967) и в Осаке (1970), здание Музея антропологии в Ванкувере, здания, построенные по проектам архитектора Дугласа Кардинала, в частности, Канадский музей цивилизации (1989).


# Канадский музей цивилизации



Можно назвать таких известных актёров, как Томми Чонг, Мэри Пикфорд, Мэттью Перри, Эрик Надсен, Майкл Джей Фокс, Киану Ривз, Райан Рейнольдс, Джим Кэрри, Эллен Пейдж, Франсуа Арно и Джессика Лаундс.

Из режиссёров это прежде всего **Джеймс Кэмерон** и **Норман Джуисон**.

# Джим Керри



Большое место в жизни канадцев занимает спорт. **Официальным зимним спортом Канады, и исключительно популярным досугом, является хоккей с шайбой.**

**50 % всех игроков Лиги** (а всего в ней 30 команд из Канады и США) родом из Канады. В Торонто находится крупнейший в мире зал хоккейной славы. **Официальным летним спортом является лакросс.**

# Хоккей с шайбой



## 4. Особенности экономического развития и современного состояния экономики

Канада является одной из самых богатых стран мира с высоким доходом на душу населения.

Это одна из десяти самых торгующих в мире стран. Канада имеет смешанную экономику; по индексу Heritage Foundation она имеет меньшую степень экономической свободы, чем США, но более высокую, чем большинство западноевропейских стран.

По состоянию на октябрь 2009 года общенациональный уровень безработицы в Канаде был **8,6 %**.

Провинциальные доли безработицы варьируются от низкого уровня в 5,8 % в Манитобе до уровня в 17 % в провинции Ньюфаундленд и Лабрадор.



В прошлом веке рост производства, горнодобывающей промышленности и сектора услуг превратил страну из преимущественно сельскохозяйственной в промышленную и городскую.

Как и в других развитых странах, **в канадской экономике преобладает сфера услуг**, где занято почти три четверти канадцев.

Характерны высокая концентрация производства, развитое разделение труда, высокая энерговооруженность.

Традиционная специфика Канады – **существенная роль сырьевого направления**, что проявляется в большом значении горнодобывающей промышленности, энергетики, с/х, лесной и деревообрабатывающей промышленности.

На Канаду приходится 7%  
производства и 17% мирового  
экспорта сырьевых товаров.

Характерна зависимость от международного, прежде всего американского, капитала.

Традиционно высокая роль государства в экономике Канады за последнее время снизилась в результате процессов приватизации и дерегулирования.

**Две трети капитала канадских капиталовложений за рубежом поступает в США, остальное – преимущественно в Латинскую Америку и Азию.**

## 5. Отраслевая и территориальная структура промышленности

Эта сфера хозяйства характеризуется высоким техническим уровнем, сложным составом при традиционно важной роли сырьевых производств

# Энергетика

По общему объему производимой энергии входит в группу лидеров, по потреблению энергии на душу населения она превосходит США и другие развитые страны.



В топливно-энергетическом балансе около  $\frac{3}{4}$  приходится на жидкое и газообразное топливо,  $\frac{1}{8}$  – на уголь и  $\frac{1}{7}$  на атомную и гидроэнергию.

Существенно колеблется за последние 20 лет добыча нефти ( 119 млн. т), более устойчиво растет добыча природного газа ( 157 млрд м3) – **3-е место в мире.**

Восточные провинции импортируют нефть. Значителен экспорт электроэнергии, нефти и газа в США.

По производству электроэнергии (549 млрд кВт ч) Канада занимает **6-е место** в мире, а по величине продукции на душу населения – на третьем.

**3/5** электроэнергии дают ГЭС. В их числе такие мощные электростанции, как Ла Гранд Ривер, Черчилл – Фолс, Майко, Револсток, Гордон – Шрам.

# Черчилл-Фолс



**Крупные ТЭС** – вблизи Торонто и Ванкувера (Ламтон, Бат, Сарния).

Почти  $1/5$  электроэнергии производят АЭС – Брус, Пикеринг.

# Горнодобывающая промышленность

Одна из базовых отраслей экономики страны, играющая важную роль в экспорте (до 20% стоимости).

Большинство крупных горнозаводских центров расположено в южных районах:

Садбери(никель,медь), Салливан (свинец,цинк), Флин-Флон (медь,цинк).

Разработка полезных ископаемых активно ведется также на западе и в малоосвоенных северных районах.



За последние 2 десятилетия произошел рывок в развитии **каменноугольной промышленности** – втрое выросла добыча за счет западных месторождений благодаря росту экспорта в Японию.

Обрабатывающая промышленность отличается **высокой концентрацией производства и капитала**, однако по производительности труда уступает другим развитым странам.

Главную роль играют отрасли, непосредственно связанные с сильно развитым первичным сектором экономики.

На машиностроение приходится 30% условно – чистой продукции и числа занятых, что ниже, чем в других развитых странах.

Главная отрасль – **транспортное машиностроение**, в котором господствует американский капитал (провинция Онтарио).

Развиты также **сельскохозяйственное машиностроение**, производство энергосилового оборудования, оборудования для горнодобывающей и лесной промышленности.

Слабо развито станкостроение.

Главные центры машиностроения –  
Торонто, Монреаль, Уинсор,  
Гамильтон, Оттава, Ванкувер.

Ведущие центры **черной металлургии** – Гамильтон (  $\frac{1}{2}$  продукции), Су-Сент-Мэри, Сидни, Уэленд.

**В цветной металлургии** сильны позиции американского и английского капитала.

В число крупнейших мировых центров вошли Садбери, Томпсон, Трейл, Салливан, Флин-Флон.

Большинство предприятий работает на местном сырье.



На импортном сырье создано **крупное производство алюминия**, занявшее 2 место в мире.

Центры- Арвида, Китимат, Бе-Комо, Джонкер.  
Канада стоит на 1 месте по экспорту алюминия.

Важнейшие предприятия **нефтяной промышленности** находятся в Монреале, Сарнии, Ванкувере и Эдмонте.

**Химическая промышленность** представлена заводами по производству продуктов основной химии, высокополимерных соединений, химических удобрений, синтетического каучука.

По производству минеральных удобрений занимает 4 место в мире. Центры – Сарния, Монреаль, Торонто, Ниагара-Фолс, Китченер.

**Судостроение – Ванкувер,  
Галифакс, Виктория, Квебек.**

**Лесная, деревообрабатывающая и целлюлозно-бумажная промышленность использует богатейшие лесные ресурсы.**

**По вывозке древесины занимает 4 место, по производству пиломатериалов – 2 место и бумаги – 4 место.**

Центры целлюлозно-бумажной промышленности находятся в Тандер-Бейе, Оттаве, Шикумити.

Высокая роль в экспорте - по вывозу пиломатериалов и бумаги Канада остается лидером.

## 6. Сельское хозяйство

Главную роль играет **пищевая промышленность.**

На нее приходится 13% стоимости всей продукции обрабатывающей промышленности.

**Сельское хозяйство** характеризуется высоким уровнем механизации, концентрации производства, товарности и специализации, высокой производительностью труда.

Это позволило полностью обеспечить потребности и почти  $\frac{1}{2}$  продукции вывозить на мировой рынок.



Стоит отметить, что за последние десятилетия число ферм сократилось более чем вдвое.

Происходит **концентрация производства на крупных фермах.**

Вырос средний размер хозяйств до 242 га, что существенно превышает показатели США.

**Общая площадь сельскохозяйственных угодий**  
– 73 млн га, по размерам угодий на душу населения занимает 3 место.

В составе угодий доминирует пашня (3/5) при значительной величине естественных и культурных пастбищ.

$\frac{3}{4}$  обрабатываемых земель сконцентрировано на юге степных провинций.

**Современная тенденция – перемещение  
производства в западные районы.**

**В структуре товарной продукции преобладает животноводство.**

Важную роль играют зерновое хозяйство и пастбищное скотоводство. До сих пор в степных провинциях характерны экстенсивные системы земледелия – зернопаровые обороты.

Главными сельскохозяйственными районами остаются **степные провинции** (зерновое хозяйство, пастбищное мясное скотоводство, мясо-шерстное овцеводство) и **Центральный район** (диверсифицированное животноводство с упором на молочное хозяйство в Приозерье, плодоводство в Ниагарском районе).

**Производство семенного картофеля – специализация Острова Принца Эдуарда. Плодоводство сохраняется в Новой Шотландии (долина Оканаган).**

**Юг Британской Колумбии – район молочного хозяйства, в центральной части – мясное скотоводство.**

Растет роль масленичных и кормовых культур, в том числе рапса и кукурузы.

Канада занимает 7 место в мире по сбору зерна, 6 место по производству пшеницы и особенно выделяется по ее экспорту, занимая 3 место.

На фермах Канады выращивают 1/3 масличного льна и 1/5 рапса, производимого в мире.

Крупнейшие пищевые компании - **PepsiCo Canada** и **McCain Foods Canada, Cadbury Adams Canada.**



Сложности сбыта сельскохозяйственной продукции – хронический многолетний кризис перепроизводства – предопределили важную роль государственного регулирования в аграрной сфере.

## 7. Особенности и структура непроизводственной сферы

Около 70% трудоспособного населения занято в непроизводственной сфере, из них около 35 % - в туризме.

Согласно данным Канадского управления статистики Statistics Canada, доходы от визитов иностранных туристов в Канаду в III квартале 2012 года возросли на 0,9%, составив 4,3 млрд долл.

Туристы из-за океана совершили в отчетный период 1,1 млн поездок в Канаду, что на 1,3% ниже показателя за предыдущий квартал, а их расходы в стране выросли на 2,7%, составив 2,5 млрд долл.

Доходы туристической отрасли Канады от туристов из США в июле–сентябре текущего года доставили 1,8 млрд долл., что на 1,5% ниже предыдущего квартала

Обширность территории и неравномерность размещения населения и хозяйства издавна **сделали транспортные проблемы весьма важными для страны.**

Современные тенденции выразились в снижении доли железнодорожного транспорта при быстром развитии автомобильного, авиационного, а также трубопроводного транспорта.

Сохраняется большая роль внутренних водных путей.

**Транспортная система страны** включает в себя более 1,1 миллиона километров автомобильных дорог, десять крупных международных и около трёхсот аэропортов регионального и местного значения, 72 093 километра железнодорожных путей и более 300 коммерческих морских портов, обеспечивающих доступ к акваториям Тихого, Атлантического, Северного Ледовитого океанов, водным пространствам Великих озёр и реки Святого Лаврентия.

В 2005 году доходы от транспортного сектора страны составили 4,2 % в ВВП Канады — на 0,5 % больше по сравнению с доходами от добычи нефти и природного газа

Общая длина автомобильных дорог в Канаде составляет 1 042 300 км, из которых 413 600 км пришлось на дороги с твёрдым покрытием и 626 700 км — на грунтовые автодороги.

Суммарная длина скоростных автомагистралей составляла **17 тысяч километров.**

Общая длина железнодорожных путей в Канаде в составляет 72 212 км. Доход отрасли достиг 10,4 млрд долларов США, из которых **2,8 % составили пассажирские междугородние перевозки.**

Всего железнодорожным транспортом за год было перевезено 357 млрд тонно-километров грузов и 4,33 млн пассажиров, что в сравнении с пассажирскими перевозками автомобильным транспортом (491 млрд пкм) является ничтожно малым показателем.



Воздушные перевозки заняли долю в 9 % в валовом внутреннем продукте транспортной индустрии Канады.

Крупнейшим коммерческим авиаперевозчиком и флагманской авиакомпанией страны является **Air Canada**, перевёзшая по результатам 2005 года 34 миллиона пассажиров.

**Крупнейшие аэропорты – Пирсон,  
Келоуна, Виктория, Калгари,  
Эдмонтон.**

В морских и речных портах Канады общий грузооборот составил 139,2 млн тонн.

**Крупнейшим портом страны является морской порт Ванкувера**, на долю которого приходится около 15 % всего грузооборота или в количественном выражении — 68 млн тонн грузов на внутренних и международных морских перевозках в год.

# Паромные переправы

## Пассажирские паромные переправы:

- Остров Ванкувер — материковая часть Канады;
- несколько населённых пунктов Саншайн-Кост — материковая часть Канады и Аляска;
- международная переправа до французской колонии Сен-Пьер и Микелон;

## Паромные переправы автомобилей:

- Новая Шотландия — Ньюфаундленд и Лабрадор;
- Квебек — Лабрадор;
- Лабрадор — остров Ньюфаундленд;

## Железнодорожные паромные переправы:

- Британская Колумбия — Аляска и штат Вашингтон.

# Каналы

- Канал «Велланд» (Порт-Веллер), шлюз № 1
- Морской путь Святого Лаврентия
- Канал Велланд
  - Су-Локс
  - Водный путь Трент-Севен
  - Канал Ридо

**Система трубопроводов** страны является частью обширной индустрии добычи и транспортировки природных источников энергии и предназначена для перемещения на малые, средние и большие расстояния природного газа, сжиженного природного газа, сырой нефти и её продуктов.

**Общая длина трубопроводов** для транспортировки сырой нефти и нефтепродуктов в Канаде составляет 23 543 км, суммарная длина всех газопроводов страны 74 980 км.

# Система газопроводов TransCanada



# Морской порт Ванкувера





# Международный аэропорт Ванкувер



## 8. Формы внешнеэкономических связей

Канада относится к числу ведущих торговых государств мира. **По обороту внешней торговли она занимает 6 место в мире**, а по обороту на душу населения опережает все другие крупные капиталистические страны.

Это свидетельствует о высокой степени ее интеграции в системе мирового капиталистического хозяйства, а также о **более узкой специализации ее экономики** по сравнению с ведущими капиталистическими странами.

Достаточно сказать, что **1/4 товарной продукции Канады экспортируется**, а в таких отраслях, как целлюлозно-бумажная промышленность, лесопиление и алюминиевая промышленность, объем вывоза превышает половину объема производства

**Канада** — крупнейший торговый партнёр США.

Ежедневная торговля между двумя странами превышает 1,4 миллиарда канадских долларов.

США — крупнейший рынок сбыта сельскохозяйственных товаров Канады. **Треть всех канадских продовольственных товаров экспортируется в США.** В свою очередь, Канада является вторым по объёму рынком сбыта США.

Прежде всего, **Канада импортирует американские фрукты и растительные продукты.** Приблизительно две трети всех товаров из дерева и его производных, например, из целлюлозы, экспортируется в США.

## 9. Внутренние различия, экономическое районирование

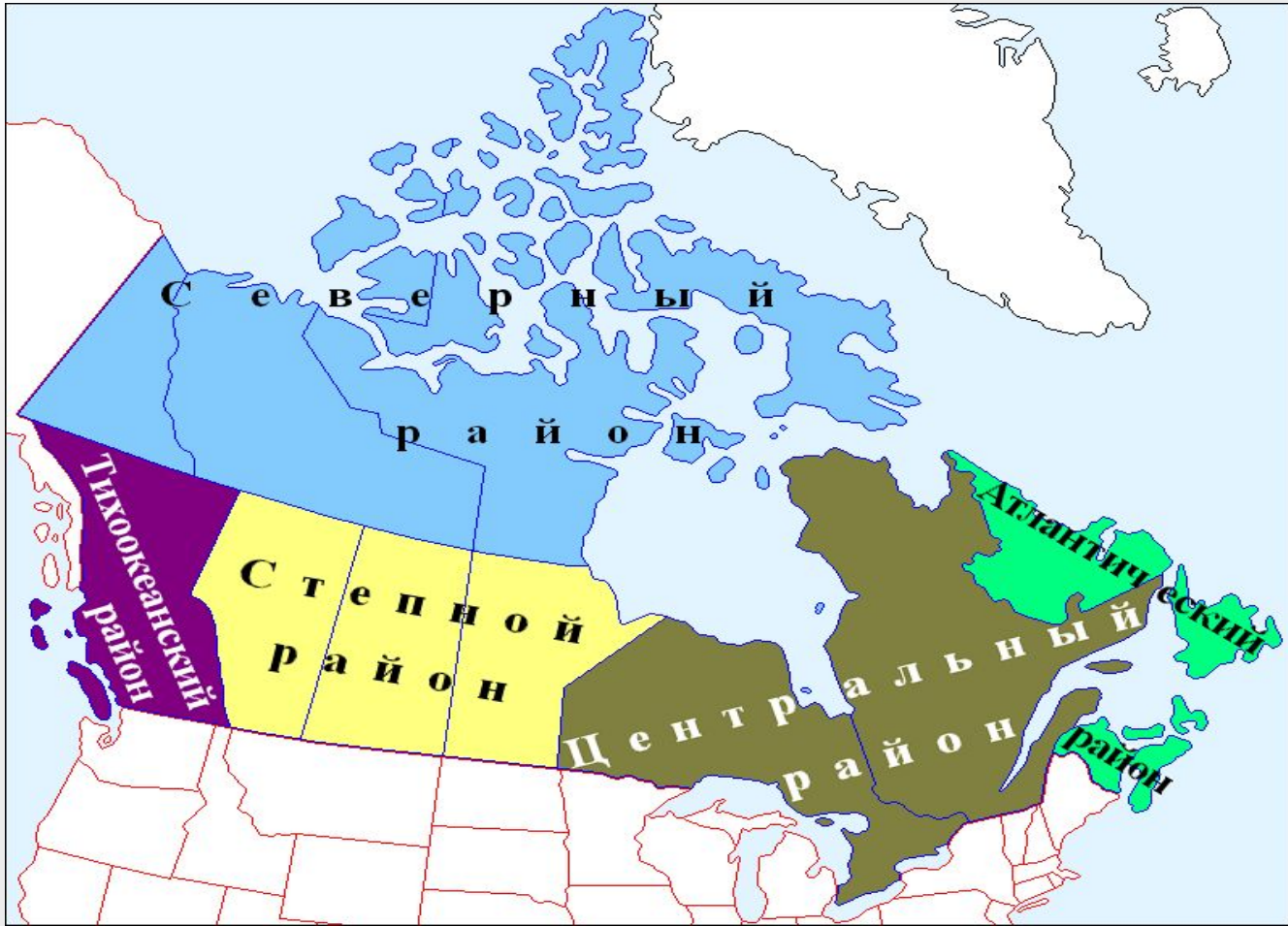
В Канаде выделяют **4 крупных социально-экономических района** - Центральный, Степной, Дальний Запад, Атлантический.

Кроме того выделяется Север – территория нового освоения.

Ведущую роль играет  
Центральный район, на втором  
месте, во многом уступая ему,  
идет Степной район.







**Центральный район** (южная часть провинций Квебек и Онтарио) сосредоточил половину населения страны и большую часть экономической деятельности.

**Степной** (провинции Манитоба, Саскачеван, Альберта) определяет международную специализацию страны как поставщика минеральной и сельскохозяйственной продукции.

**Дальний Запад, или Тихоокеанский район** (провинция Британской Колумбия) – горный район относительно недавнего освоения.

**Атлантический район** (провинция Ньюфаундленд, Остров Принца Эдуарда, Новая Шотландия, Нью – Брансуик) – депрессивный, самый небольшой по числу жителей экономический район.

**СПАСИБО ЗА  
ВНИМАНИЕ!**