



{ КАНАДА

Узнай страну по описанию

Эта американская страна, относящаяся к группе экономически развитых, омывается водами трех океанов. Название происходит от индейского слова, означающего «деревня». Одна из богатейших стран мира. Занимает первое место в мире по производству газетной бумаги. Страна двунациональная, плотность населения — одна из самых низких в мире. Здесь больше озер, чем в любой другой стране мира, вследствие этого страна обладает колоссальными запасами пресной воды.

КАНАДА

ОБЩИЕ СВЕДЕНИЯ О КАНАДЕ

Официальный язык: Английский, французский

Столица: Оттава
(45° 24' с.ш., 75° 40' з.д.)

Крупнейший город: Оттава, Ванкувер, Монреаль, Калгари

Территория: 9 984 670 км² (второе место в мире)

% водной поверхности: 8,62 %

Население: 34 213 тыс. чел. (36-ое место в мире) (на 2010 год), из которых 8 млн. чел. франкоязычны

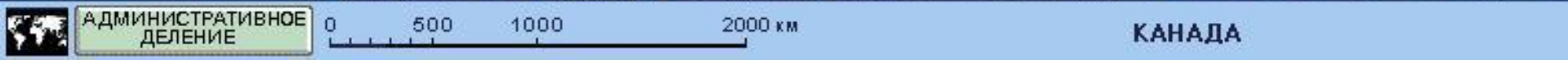
Валюта: канадский доллар

Этнический состав: 34 этнические группы (по переписи 2001): 39,4% – «канадцы», 34,4% – англичане, 25,7% – французы, 3,6% – немцы, 2,8% – итальянцы, 1,7% – украинцы, 1,5% – аборигены (индейцы и эскимосы), 1,4% – китайцы, 1,4% – голландцы, 0,9% – поляки, 0,1% – русские

Религия: 77,1% – христиане, из них 43,6% – католики, 17% – не связывают себя ни с какой религией, 6,3% исповедует отличные от христианства религии (чаще всего ислам)

Плотность: 3,4 чел./км²

Форма правления: Конституционная монархия, парламентская демократия



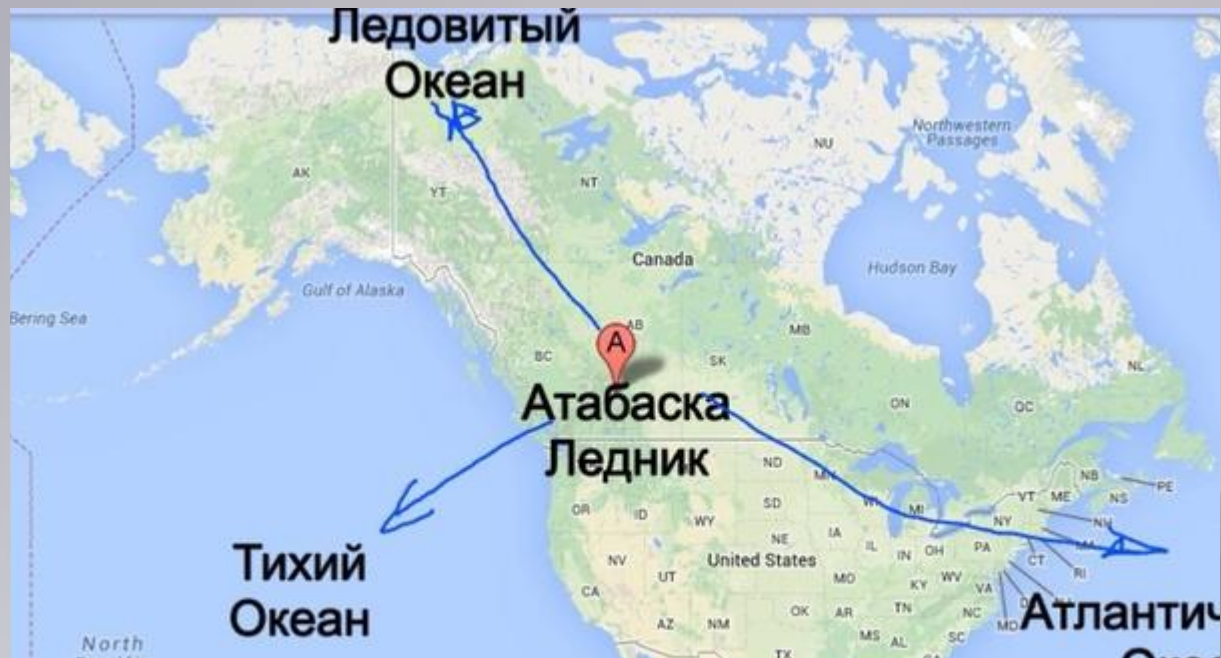


КАНАДА, имеющая самую длинную в мире береговую линию, занимает две пятых территории Северной Америки и обширные площади за Северным полярным кругом.





Река Святого Лаврентия вытекает из озера Онтарио – самого восточного из Великих озёр, - течёт мимо канадских городов Монреаль и Квебек и впадает в залив Св. Лаврентия. Река является важнейшим транспортным звеном, соединяющим индустриальные центры на Великих озерах с Атлантическим океаном.



Ледник Атабаска находится на севере Скалистых гор. Воды, образующиеся при его таянии, питают реку Атабаска длиной 1231 км, протекающую по канадской провинции Альберта. В прошлом эта река являлась транспортным путём для скупщиков пушнины.



Чёрная белка водится в западных областях Канады, граничащих с американскими штатами Монтана и Вашингтон.

ВОСТОЧНАЯ КАНАДА

В Восточную Канаду входят промышленные и сельскохозяйственные провинции Квебек и Онтарио, крупнейший в Канаде город Торонто и столица Оттава.





Здание канадского парламента в столице Канады Оттаве построено в 1886 году. В его архитектуре заметно английское влияние: оно поразительно напоминает здание парламента в лондонском Вестминстере.



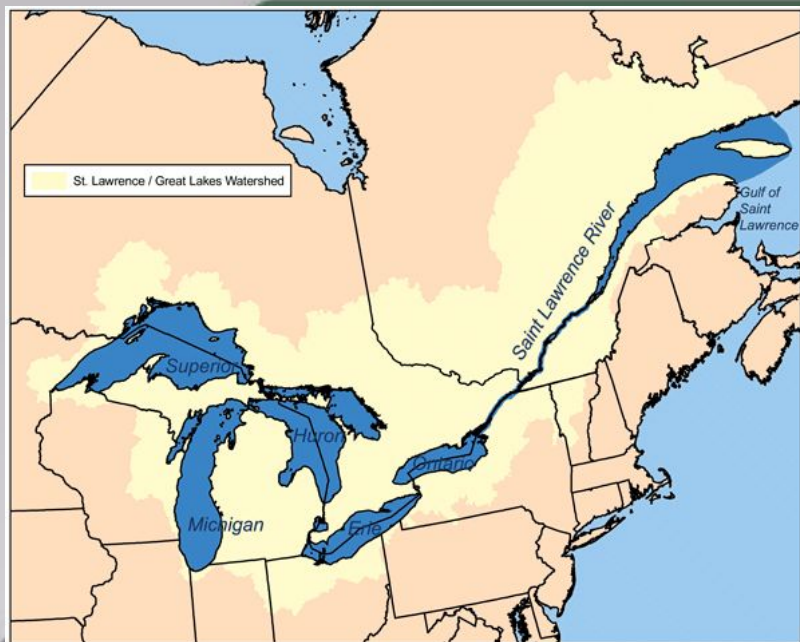
Построенная в 1976 году телевизионная башня высотой 553,34м – самая известная достопримечательность шумного города Торонто на берегу Онтарио. Ежегодно на башню поднимается около 2 млн. посетителей.



Сил – Ков – рыбацкая деревня в приатлантической провинции Нью – Брансуик. Она расположена на острове Гран – Манан в заливе Фанди.



Согласно канадским законам, граждане имеют право выбирать, каким языком – английским или французским – им пользоваться при обращении с правительственными чиновниками. Вывески на этом магазине написаны и по-французски, и по-английски.



Водный путь по реке Святого Лаврентия, законченный в 1959 году, представляет собой важнейший судоходный маршрут от Великих озер к Атлантическому океану. В 2003 году только от Монреаля до озера Онтарио прошло 3886 кораблей, перевезя более 32 млн т грузов и тысячи пассажиров.



**Живописный канадский водопад Подкова- часть
Ниагарского водопада, который расположен и в
Канаде, и в США. Считается, что Ниагарский водопад
возник около 12 тыс лет назад, когда отступили
ледники. Каждую секунду через него проходит около
5,5 млн л воды. Водопад ежегодно посещают 15 млн
туристов.**

ЗАПАДНАЯ КАНАДА

В состав богатой природными ресурсами Западной Канады входят горная Британская Колумбия и три степные провинции – Манитоба, Саскачеван и Альберта.





Медведи гризли обитают в Западной Канаде, особенно в горных областях. Эти крупные, сильные животные – одни из самых больших сухопутных хищников Земли. Однако даже этому виду грозит вымирание.



**Ванкувер- третий по величине город Канады-
расположен на материке напротив острова
Ванкувер. Благодаря крупной естественной
гавани город стал центром морской торговли в
Британской Колумбии.**



Река Малин, берущая начало в канадских Скалистых горах, протекает через территорию национального парка Джаспер в провинции Альберта.



Канада – крупнейший в мире производитель ячменя, важной зерновой культуры. Средний урожай ячменя составляет более 13,4 млн т, и более 90% урожая даёт Западная Канада. Основные посевы ячменя находятся на Великих равнинах. Для сбора урожая используется автоматизированная техника.



**На восточных склонах Скалистых гор
раскинулся национальный Банфф, основанный
в 1883г., - старейший в Канаде.**

СЕВЕРНАЯ КАНАДА

Северная Канада состоит из трех малонаселенных территорий Юкона, Северо – Западных территорий и Нунавута. Четыре пятых площади этих земель представляют собой пустыню.





Инуиты, сделав прорубь во льду, ловят арктического гольца.



В 1973 году охота на белых медведей была ограничена. Принятые меры направлены на сохранение этого вида в Северной Канаде.

ИНТЕРЕСНЫЕ ФАКТЫ О КАНАДЕ

- Граница между Канадой и США простирается на 8 891 километр, включая 2 475 километров границы с Аляской. Ни одна другая пара государств не имеет столь длинной общей границы.
- Канадским девизом является изречение «A Mari Usque ad Mare», что означает «От моря до моря».
- Хотя Новой Шотландии в 1625 году был пожалован британским королем Чарльзом Первым свой собственный флаг, у Канады не было своего символа независимости вплоть до 15 Февраля 1965 года. В этот день британский парламент принял известный теперь во всем мире флаг с кленовым листом.
- Со своими 9 976 140 м² территории Канада является второй по размерам страной в мире после России.
- Плотность населения в Канаде составляет 8,6 человек на квадратную милю – и это девятая из стран в мире, известная своей малой плотностью населения.
- Средняя продолжительность жизни людей в Канаде составляет 81,16 года, и это восьмой показатель в мире. Соединенные Штаты с 78,14 года находятся только на 46 месте.
- Восточное побережье Канады было населено викингами еще около 1000 года до нашей эры. Археологические доказательства существования такого поселения были найдены на острове Ньюфаундленд.
- Ньюфаундленд стал первой частью Канады, исследованной европейцами. По иронии судьбы этот остров стал последним районом, который стал одной из провинций этой страны в 1949 году.

ИНТЕРЕСНЫЕ ФАКТЫ О КАНАДЕ

- В 1642 году группа религиозных миссионеров из Франции была вдохновлена видением, которое привело к возникновению поселения в диких лесах Канады. Позже этот населенный пункт вырос в современный Монреаль.
- Согласно опросу, проведенному в 2001 году, 42,6% канадцев причислили себя к приверженцам римской католической религии, 23,3% считали себя протестантами, а 16% заявили, что они атеисты.
- Страна Канада образовалась 1 июля 1867 года, когда британским парламентом был издан британский Северо-Американский Акт.
- Конная полиция была сформирована в 1873 году и насчитывала девять человек. В 1920 году она объединилась с полицией Доминиона и стала знаменитой канадской королевской конной полицией, в которой в наши дни служит более 28 тысяч человек.
- Хоккей с шайбой является национальным видом спорта в Канаде. Именно здесь появился хоккей в его современном виде. Официальные правила хоккея с шайбой были впервые опубликованы в Монреаль Газетт в 1877 году.
- Канадец Джеймс Нейсмит изобрел баскетбол, чтобы дать возможность студентам спортивной школы Спрингфилда в штате Массачусетс заниматься спортивной игрой в помещении в зимнее время.
- Столица Канады Оттава сначала называлась Байтаун в честь полковника Джона Бая, чей штаб располагался в этом месте во время строительства канала, соединившего реку Оттава с озером Онтарио.
- У Канады самая длинная в мире линия морского побережья, которая в общей сложности составляет 244 тысячи километров.
- Самая низкая температура в Северной Америке (-63 C) за всю историю наблюдений была зарегистрирована в населенном пункте Снэг на территории Юкон 3 февраля 1947 года.