



# Канада

Тема  
презентации:

а



# О стране

Канада — конституционная монархия с парламентарной системой.

**Площадь** — 9984 тыс. кв. км. (второе место в мире).

**Омывается** Атлантическим, Тихим и Северным Ледовитым океанами.

Граничит с США, Данией и Францией.

**Население** — 34 млн. человек.

**Столица** — Оттава.

Является федеративным государством, состоящим из 10 провинций и 3 территорий.

**Официальные языки:** английский и французский.

**Экономика:** многоотраслевая, базирующуюся на богатых природных ресурсах и торговле.

# География

Канада занимает почти всю северную половину материка Северной Америки и примыкающие к ней многочисленные острова.

На востоке берега страны омывает Атлантический, на западе - Тихий, а на севере - Северный Ледовитый океан.

Территория страны простирается от 83 градусов северной широты на севере (мыс Колумбия на острове Элсмира) до 41 градуса северной широты на юге (остров Милд-Айленд на оз. Эри).

Площадь страны - 9984 тысяч кв.км.



# Рельеф

Основную часть страны занимают равнины прерий и плато Канадского щита. К западу от прерий располагаются континентальные низменности Британской Колумбии и Скалистые горы, а Аппалачи возвышаются от юга от Квебека до приморских провинций.

Континентальные земли Канадского Севера с севера граничат с большим архипелагом, канадским арктическим архипелагом, включающим в себя крупнейшие острова мира. В этом регионе, покрытом полярными льдами, между островами Королевы Елизаветы находится северный магнитный полюс.

Наиболее населённая область страны — это коридор Квебек-Виндзор вдоль равнинных берегов реки Св. Лаврентия и на юго-востоке Великих озёр.

# Реки и озера

В Канаде больше озёр, чем в любой другой стране мира, она обладает значительным запасом пресной воды.

На востоке Канады река Св. Лаврентия впадает в залив Св. Лаврентия, имея крупнейшее устье в мире, где находится остров Ньюфаундленд.

Нью-Брансуик и Новая Шотландия разделены заливом Фанди, который знаменит самыми высокими приливами в мире.

К северу от 60-й параллели расположены многочисленные озёра (самые крупные из которых Большое Медвежье и Большое Невольничье озёра) и пересечённые самой длинной рекой в стране — рекой Маккензи.



# Великие озера

**Великие озёра** — система пресноводных озёр в Северной Америке, на территории США и Канады. Включает ряд крупных и средних водоёмов, соединённых реками и проливами.

Площадь около 245,2 тыс. км<sup>2</sup>, объём воды 22,7 тыс. км<sup>3</sup>.

К собственно Великим озёрам относят пять крупнейших: Верхнее, Гурон, Мичиган, Эри и Онтарио. С ними связаны несколько средних озёр.

Озера относятся к бассейну Атлантического океана. Сток по реке Святого Лаврентия.



# Ниагарский водопад


[MyGeography.ru](http://MyGeography.ru)

**Ниагарский водопад** — общее название трёх водопадов на реке Ниагара, отделяющей американский штат Нью-Йорк от канадской провинции Онтарио.

Ниагарские водопады — это водопад «Подкова», иногда ещё называемый Канадским водопадом, Американский водопад и водопад «Фатá».

Хотя перепад высот и не очень велик, водопады очень широки, и по объёму проходящей через него воды Ниагарский водопад — самый мощный в Северной Америке.

Высота водопадов составляет 53 метра. Подножие Американского водопада заслоняет нагромождение камней, из-за чего его видимая высота — только 21 метр. Ширина Американского водопада — 323 метра, водопада «Подкова» — 792 метра. Объём падающей воды достигает 5700 и более м<sup>3</sup>/с.



# Климат

От Тихого океана на западе до Атлантического на востоке протянулся в южной части страны пояс умеренного климата .

Средние температуры января и июля различаются для каждой области. Зима может быть очень суровой в некоторых регионах страны, среднемесячные температуры могут достигать  $15^{\circ}\text{C}$  ниже нуля в южной части страны, а иногда и  $-45^{\circ}\text{C}$  с сильными ледяными ветрами. Минимальная температура, когда-либо наблюдавшаяся в Канаде, составляет  $-63^{\circ}\text{C}$  (на Юконе). Ежегодно уровень снежного покрова может достигать нескольких сотен сантиметров (например, в Квебеке в среднем 337 см). Побережье Британской Колумбии, особенно остров Ванкувер, представляет собой исключение и обладает умеренным климатом с мягкими и дождливыми зимами. Летние температуры могут достигать  $35^{\circ}\text{C}$ , даже  $40^{\circ}\text{C}$ , учитывая индекс влажности.



# Флора

Растительность представлена: лиственными лесами, смешанными лесами, тайга, тундра, арктические пустыни Севера.

Северная часть Канады покрыта тундрой, которая проникает далеко к югу.

Здесь растут вересковые, осоки, кустарниковые береза и ива.

К югу от тундры раскинулась широкая полоса лесов. Преобладают хвойные леса; главные породы — чёрная ель на востоке и белая ель на западе, сосна, лиственница, туя и др. Менее распространенные лиственные леса состоят из тополя, ольхи, березы и ивы. Особенно разнообразны леса в районе Великих озёр (американский вяз, веймутова сосна, канадская цуга, дуб, каштан, бук). На тихоокеанском побережье распространены хвойные леса из дугласовой, ситхинской ели, аляскинского и красного кедра); около Ванкувера встречаются земляничное дерево и орегонский дуб. В приморских приатлантических провинциях — акадские леса с бальзамической пихтой, чёрной и красной елью; также кедр, американская лиственница, жёлтая береза, бук.




# Фауна

В зоне тундр водятся северный олень, полярный заяц, лемминг, песец и оригинальный мускусный овцебык.

Южнее животный мир более разнообразен — лесной олень карибу, благородный олень вапити, лось, в горных районах — баран толсторог и снежная коза.

Довольно многочисленны грызуны: канадская белка чикари, бурундук, американская летяга, бобр, прыгунчик из семейства тушканчиков, ондатра, дикобраз — иглошерст, луговой и американский заяц, пищуха.

Из кошачьих хищников для Канады — канадская рысь и пума. Водятся волки, лисицы, серый медведь — гризли, енот-полоскун. Из куньих — соболь, pekan, выдра, россомаха и др. Много гнездящихся перелетных птиц и промысловой птицы. Фауна пресмыкающихся и земноводных небогата. В пресноводных водоемах



# Государственное устройство [MyGeography.ru](http://MyGeography.ru)

Канада — государство, входящее в Британское Содружество, и формально главой государства является английская королева. Официальным представителем королевы в Канаде является генерал-губернатор. Канада — это парламентарная федеративная система с демократической традицией.

**Законодательная власть** представлена Парламентом.

**Исполнительная власть** осуществляется *Правительством Её Величества* — Тайным советом. Верховным носителем исполнительной власти является королева.

**Судебная власть** в стране принадлежит королеве и Королевским судам.



Канада является одной из самых богатых стран мира с высоким доходом на душу населения, и является членом Организации экономического сотрудничества и развития (ОЭСР) и Большой восьмёрки.

Канада имеет смешанную экономику. Крупнейшими импортёрами канадских товаров являются Соединённые Штаты, Великобритания и Япония.

В канадской экономике преобладает сфера услуг. Является очень важным сырьевой сектор экономики, в котором лесозаготовка и нефтяная промышленность являются самыми важными отраслями. Канада является одной из немногих промышленно развитых стран, являющихся чистыми экспортёрами энергоносителей. Атлантическое побережье Канады обладает огромными морскими месторождениями природного газа и крупными нефтяными и газовыми ресурсами. Огромные запасы битуминозных песков делают Канаду второй по величине в мире страной по запасам нефти после Саудовской Аравии.

Канада является одним из крупнейших мировых поставщиков сельскохозяйственной продукции: пшеницы, рапса и других зерновых.

Канада является крупнейшим производителем цинка и урана, а также является источником многих других природных ресурсов, таких как золото, никель, алюминий и свинец. В Канаде также развита и обрабатывающая промышленность, отрасли которой сосредоточены на юге Онтарио (автомобильная промышленность, представленная американскими и японскими заводами) и Квебека (национальная аэрокосмическая промышленность).

# Население

Канада относительно слабо заселена. Плотность населения (около 3,5 человек на 1 км<sup>2</sup>) является одной из самых низких в мире.

Население Канады около 34 млн.человек.

Наиболее населённая область страны — это коридор Квебек-Виндзор вдоль равнинных берегов реки Св. Лаврентия и на юго-востоке Великих озёр.

Основная масса населения - потомки переселенцев из Европы : англосаксы, франкоканадцы, немцы, итальянцы, украинцы, голландцы и т.д.

Коренное население - индейцы и эскимосы - в ходе колонизации было оттеснено на север.



# Религия

Канадцы исповедуют большое количество религий. По последней переписи 77,1 % канадцев считают себя христианами, их большую часть составляют католики (43,6 % канадцев). Наиболее важная протестантская церковь — Объединённая церковь Канады (кальвинисты); примерно 17 % канадцев не связывают себя ни с какой религией, а остальное население (6,3 %) исповедует отличные от христианства религии (чаще всего ислам).



# Административное деление

На данный момент Канада разделена на 10 провинций и 3 территории. Самой новой административной единицей Канады является территория Нунавут (создана в 1999). Провинция и территория различаются по степени их автономии. Провинциям полномочия фактически переданы *Конституционным актом*



# Крупные города

**Торонто** - самый крупный город Канады, расположенный на пересечении водных и сухопутных путей. Население - 2518 тыс. жителей. Города Торонто, Бремpton, Миссисога, Маркем и др. образуют агломерацию Большой Торонто (GTA) с населением 5715 тыс. В Торонто и окрестностях живет около 1/3 населения Канады.

**Монреаль** - самый старый город в стране и самый крупный город в провинции Квебек с населением в 1812800 человек . В городе проживают в основном франко-канадцы, поэтому город называют "Французской Канадой" или "Парижем Северной Америки".

Монреаль является промышленным центром страны, а также ее огромным транспортным узлом. Монреаль является крупным речным портом.

**Ванкувер** расположен на юго-западе Канады, на границе с США. Население самого города — 600 000 чел. (2006 г.), но в Большом Ванкувере, если учитывать более 20 пригородов, проживает свыше 2 млн чел. Ванкувер - крупнейший порт на западном побережье Канады, являющийся одним из крупнейших деловых, и индустриальных центров мира.

**Калгари**. Население - 1 230 248 человек. По данным на 2002 г. Калгари занимает 31 место по уровню жизни среди 130 крупных городов мира, а в 2002 г. он был признан самым чистым городом планеты. Считается, что здесь самая чистая вода, самый свежий воздух и самое синее небо. В городе более 8.000 га парков, 460 км аллей и рек.



# Оттава

**Оттава** — столица Канады. Оттава — четвёртый по величине город страны занимающий 6 место по уровню жизни в мире. Оттава расположена на берегах реки Оттава и на канале Ридо.

Город основан в 1820-х годах. До 1855 г. он назывался Байтаун.


С 1867 столица Канады.

Население 875 тыс. жителей.

Городское управление осуществляет муниципальный совет во главе с мэром

Климат умеренный континентальный. Средняя температура января  $-11^{\circ}\text{C}$ , июля  $20,3^{\circ}\text{C}$ . Осадков 873 мм в год.

Для облика Оттавы характерны обилие воды и зелени, шахматная система улиц, связанная с развитой системой парковых дорог. Жилая застройка в основном двухэтажная.



# Культура

Многие элементы канадской культуры очень близки к культуре США, включая кино, телевидение, одежду, жилище, частный транспорт, потребительские товары и продукты питания. Несмотря на это, Канада обладает своей собственной уникальной культурой.

В ознаменование того, что Канада заселена народами различного происхождения, в стране с 1960-х годов распространена **политика многокультурности**. В канадских городах можно найти элементы из культур всего мира; во многих городах существуют кварталы с преобладанием какого-либо национального меньшинства (например, китайский, итальянский, португальский кварталы в Торонто и Монреале), регулярно проводятся фестивали, посвящённые культурам разных стран. Приморские провинции сохраняют кельтский фольклор ирландцев и шотландцев, который в то же время хорошо сочетается с галло-романскими темами кельтской Галлии, преобладающими в Акадии и в Квебеке. Также заметно влияние коренного населения Канады: во многих местах можно встретить огромные тотемные столбы и другие предметы искусства коренных народов.

Значительно выделяется франкоязычное население Канады. Оно придает особенную специфику характеру Канады; Монреаль является важным центром франкоязычной культуры в Америке.

