

**КАНАДА**

---



**Прапор**



**Герб**



# «Візитна картка Канади»

**Площа** - 9,97 млн. кв. км.

**Населення** – 33,5 млн. чол. (2009 р.)

**Складається з трьох частин:** Центральна, штат Аляска, штат Гаваї.

**Столиця** - Оттава

**Державний лад:** країна у складі Співдружності (Британської), федерація

**Склад території:** 10 провінцій, 2 території (Юкон, Північно-Західні території)

**Грошова одиниця:** канадський долар = 100 центів



# Склад території





# «ЕГП Канади»



1. Вихід до трьох океанів;
2. 90% берегів не беруть участь в господарстві країни;
3. Порти Ванкувер, Монреаль;
4. Кордони з США – партнером НАТО;
5. Зв'язки через Великі озера та суходільними шляхами;
6. Економічні зв'язки з США.



# Природні умови та ресурси



Лаврентійська височина займає  $\frac{1}{2}$  площі держави, внутрішні рівнини використовуються і с/г (75% ріллі).  
Гори: Кордильєри, Аппалачі.



# Природні умови та ресурси



Скелясті гори



# Природні умови та ресурси

**Клімат:** арктичний пояс; субарктичний пояс, помірний пояс поділяється на три кліматичних області: морського типу клімату, континентального та мусонного.

**Водні:** річки: Маккензі, Св. Лаврентія, Атабаска, Нельсон; річки Лабрадору та Кордильєр (енергія); озера.


**Ґрунти:** чорноземи, бурі і сірі лісові.

**Лісові:** 1/2 площі країни.





# Природні умови та ресурси



Ніагарський водоспад



# Природні умови та ресурси



Маккензі



Русло річки  
Святого  
Лаврентія



# Природні умови та ресурси



## Корисні копалини:

1. **Паливні:** нафта, газ – Зх.- Канадський басейн; кам'яне вугілля (90% - зх, 10% - сх.).

2. **Рудні:** залізна руда – Лабрадор; поліметалеві руди – Центральні провінції, Британська Колумбія; нікелеві руди – Садбері, Томпсон; золото та алюмінієві руди – Приозер'я; срібні руди – Юкон.

3. **Нерудні:** калійні солі – Саскачеван, Квебек.

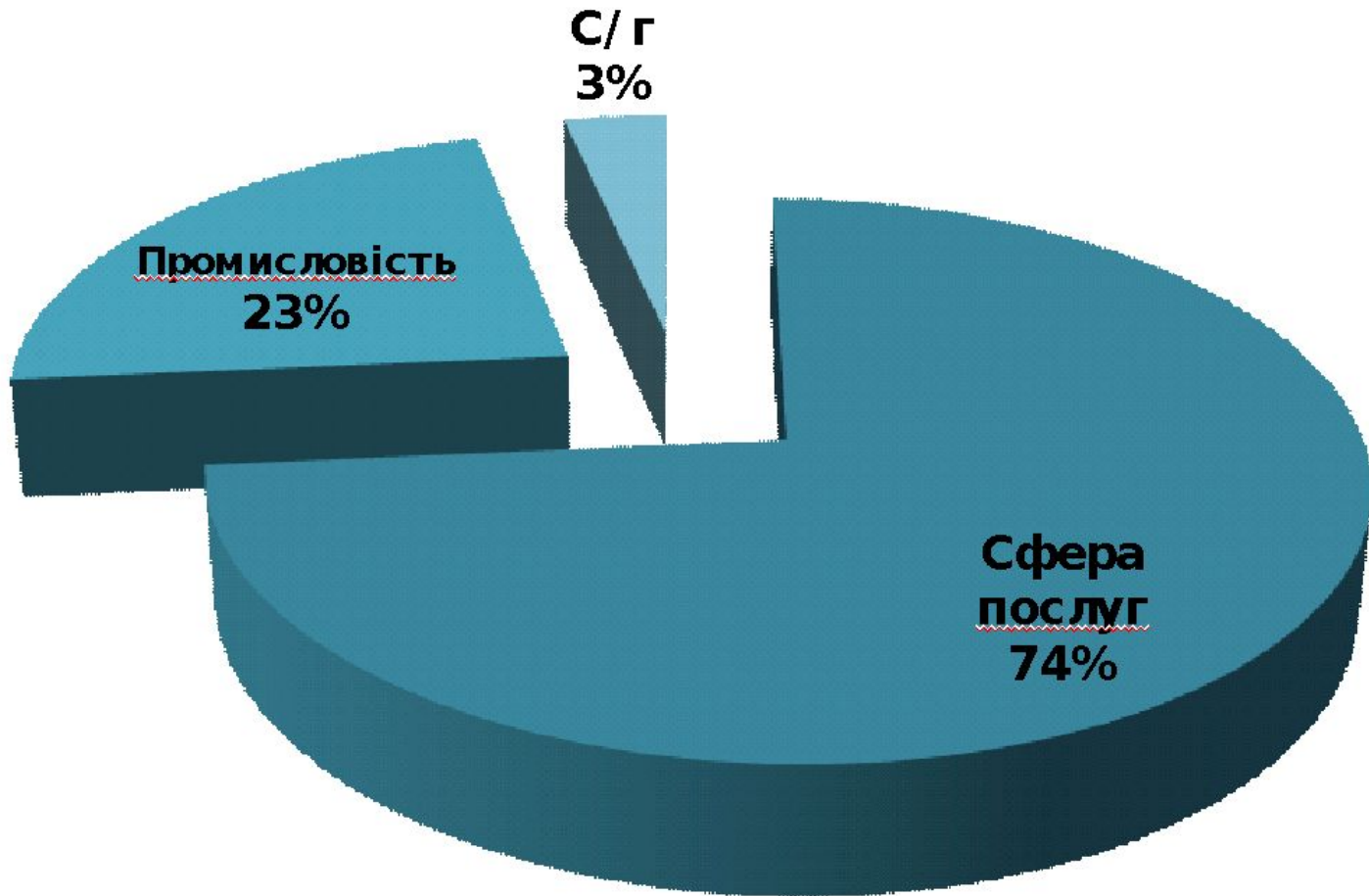
# Населення

- ❖ I тип відтворення;
- ❖ Природний приріст – 4;
- ❖ Додатне сальдо міграції: з Європи – 40%; з Азії – 30%; з Латинською Америки – 10%;
- ❖ Двонаціональна країна: англоканадці – 45%; франкоканадці – 30%.
- ❖ Релігія – християнство (католики – 47%; протестанти – 41%);
- ❖ Середня густина населення – 3,1 чол. на км., 90% вздовж межі з США;
- ❖ Рівень урбанізації – 77%;
- ❖ Міста-мільйонери – Торонто, Монреаль, Ванкувер; найбільші міста – Оттава, Квебек, Вінніпег, Едмонтон, Калгарі, Гамільтон.
- ❖ Офіційні мови – англійська та французька.



# Населення

## ❖ Трудові ресурси.





**Оттава**





**Ванкувер**





**Торонто**



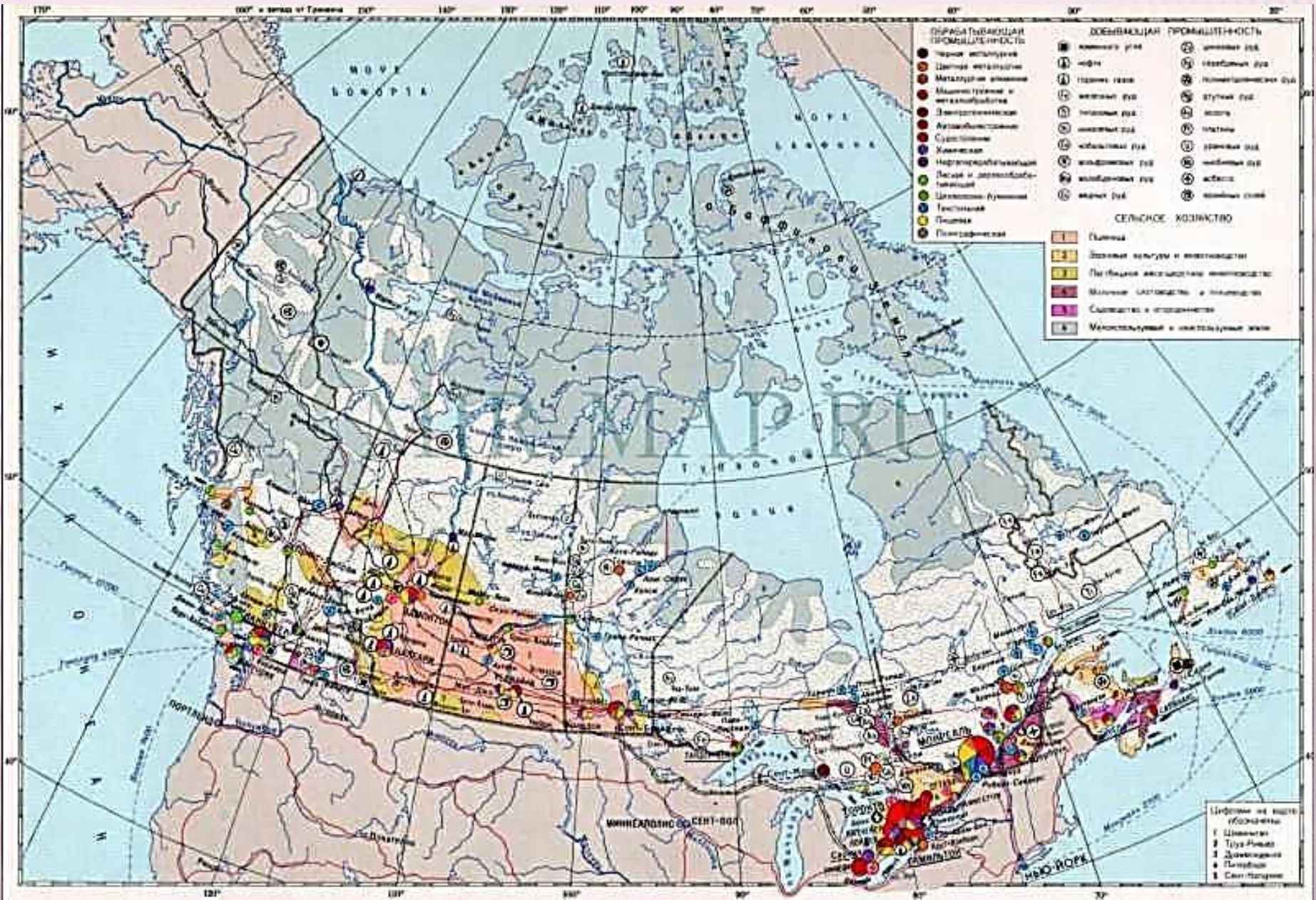


**Монреаль**

# Господарство

1. Індустріально-аграрна країна;
  2. Подвійний характер економіки:
    - Високі прибутки;
    - Сировинна спеціалізація
  3. Швидкий економічний злет у ХХ ст..
  4. Економічно високорозвинена держава, країна «Великої вісімки».
-





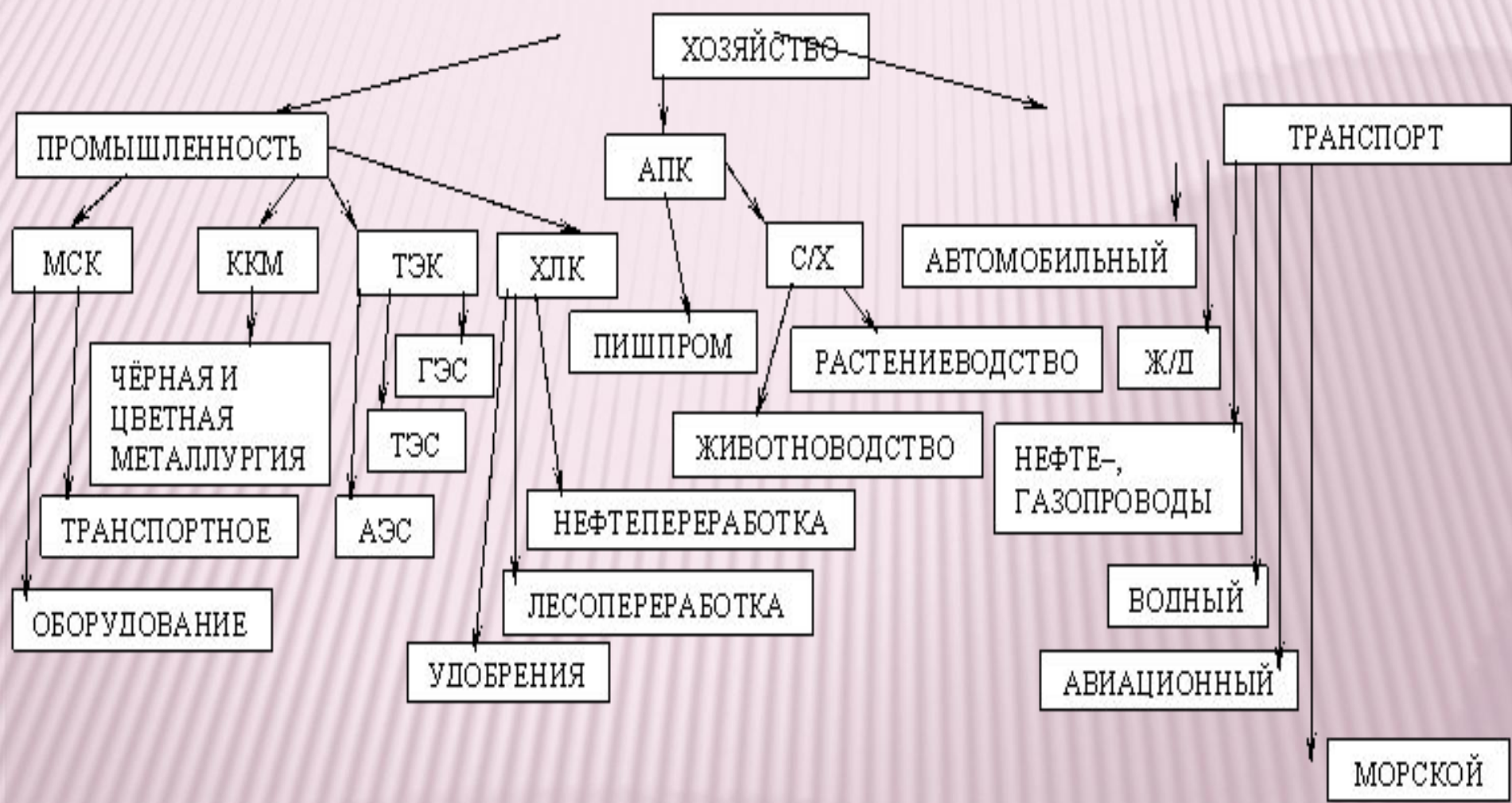
- ОБРАБАТКА ТОВАРОВЫХ ПРОМЫШЛЕННОСТЕЙ**
- Черная металлургия
  - Цветная металлургия
  - Металлургия алюминия
  - Машиностроение и металлообработка
  - Лесопромышленность
  - Автомобилестроение
  - Судостроение
  - Углекопание
  - Нефтепереработка
  - Текстиль и кожеобработка
  - Целлюлозно-бумажная
  - Текстильный
  - Пищевая
  - Полиграфическая

- ДОБЫВАЮЩАЯ ПРОМЫШЛЕННОСТЬ**
- каменный уголь
  - нефть
  - торфяной газ
  - природный газ
  - железная руда
  - медная руда
  - никелевая руда
  - вольфрамовая руда
  - молибденовая руда
  - марганцевая руда
  - цинковая руда
  - свинцовая руда
  - серебряная руда
  - полиметаллическая руда
  - ступенчатая руда
  - золото
  - платина
  - урановая руда
  - калийная руда
  - фосфорит
  - калийная соль

- СЕЛЬСКОЕ ХОЗЯЙСТВО**
- Пшеница
  - Зерновые культуры и животноводство
  - Пастбищное животноводство и птицеводство
  - Молочное животноводство и птицеводство
  - Садоводство и огородничество
  - Мясное скотоводство и свиноводство

- Цифры на карте обозначают:**
- 1 Шанхай
  - 2 Тоулу-Ривер
  - 3 Дунбинь
  - 4 Пекин
  - 5 Сан-Франциско







# Промисловість

Промисловість	Галузі	Територія розташування
<b>ПЕК</b>	Паливна промисловість	Вугільна, нафтова, газова
	Нафтопереробка	Монреаль, Ванкувер, Едмонтон
	Електроенергетика	ТЕС (22%) – Торонто, Ванкувер; АЕС (17%) – Центральні провінції ГЕС (61%); ПЕС.
<b>Чорна металургія</b>	Чавун, сталь	Гамільтон (1/2 ), Сідні
<b>Кольорова металургія</b>	Алюміній	Арвіда, Кітіман
	Міді та нікель	Садбері, Томпсон
	Олово та цинк	Трейл (у Британській Колумбії)


# Промисловість

Промисловість	Галузі	Територія розташування
<b>Машинобудування</b>	Автомобілебудування	Торонто, Уінсон, Оттава.
	Авіабудування та с/г машини	Монреаль
	Залізничне	Монреаль, Уїтб
	Суднобудування	Галіфакс, Сорель, Ванкувер
	С/г машини	Центр (Мілуокі, Пеорія, Мемфіс, Чикаго)
	Точне	Торонто, Оттава, Монреаль
	Важке	Гамільтон
<b>Хімічна</b>	Полімери	Сарнія, Монреаль
	Калійні добрива	Калгарі
<b>Лісова</b>	Целюлозо-паперова (газетний папір)	Труа-Рів'єр, Принс-Руперт
	пиломатеріали	Британська Колумбія



# Сільське господарство

- 1. Рослинництво:** пшениця (Степові провінції), зернові культури (Південь Центральних провінцій), картопля (острів Принці Едуарда), садівництво (район Монреаль, Нова Шотландія).





# Сільське господарство

**2. Тваринництво:** м'ясо-вовняне скотарство (Степові провінції), молочне скотарство, свинарство, птахівництво (Південь Центральних провінцій).





# Сільське господарство

**3. Рибальство:** морожена риба, консерви (Атлантичні провінції, Британська Колумбія)



# Зовнішня торгівля

Експорт	Імпорт
1. Мінеральна сировина (нафта, газ, вугілля, залізна, нікелеві, поліметалеві руди, золото, калійна сіль)	1. Машини та обладнання
2. Ліс, пиломатеріали, папір	2. Сировина: глинозем, нафта
3. пшениця	3. Тропічні фрукти
4. Машини та обладнання	4. Промислові вироби

---