



Канада

Подготовила

Ученица 11-А класса

МБОУ СОШ №13

Ильясова Элина

Общие сведения

- **Официальное название:** Канада.
- **Площадь:** 10млн км².
- **Население:** 34,4 млн чел.
- **Столица:** Оттава
- **Тип страны:** страна «большой семерки», высокоразвитая.
- **Форма правления:** конституционная монархия.
- **Состав территории:** 10 провинций, 3 территории.
- Член ООН, НАТО и др.
- **Официальный язык:** английский, французский языки.
- **Религия:** христианство.
- **Валюта:** канадский доллар.

Здание канадского парламента в столице Канады Оттаве



Канада – федеративное государство в составе Британского Содружества.

Глава государства – британский монарх, представленный генерал-губернатором.

Реальная исполнительная власть находится в руках правительства во главе с премьер-министром.

Законодательная власть: двухпалатный парламент, состоящий из Сената (верхней палаты) и Палаты общин (нижней палаты).

Наиболее влиятельные политические партии: Либеральная, Новая демократическая, Прогрессивно-консервативная.



Экономико-географическое положение

- **Канада** - самая северная страна Нового Света: только около 1000 км отделяют её крайнюю северную точку от Северного полюса.
- Занимает 2-е место по площади после России.
- Имеет выход в Северный Ледовитый, Атлантический и Тихий океаны.
- Большая часть территории страны расположена в полярных широтах.
- Граничит с высоко развитой страной- США

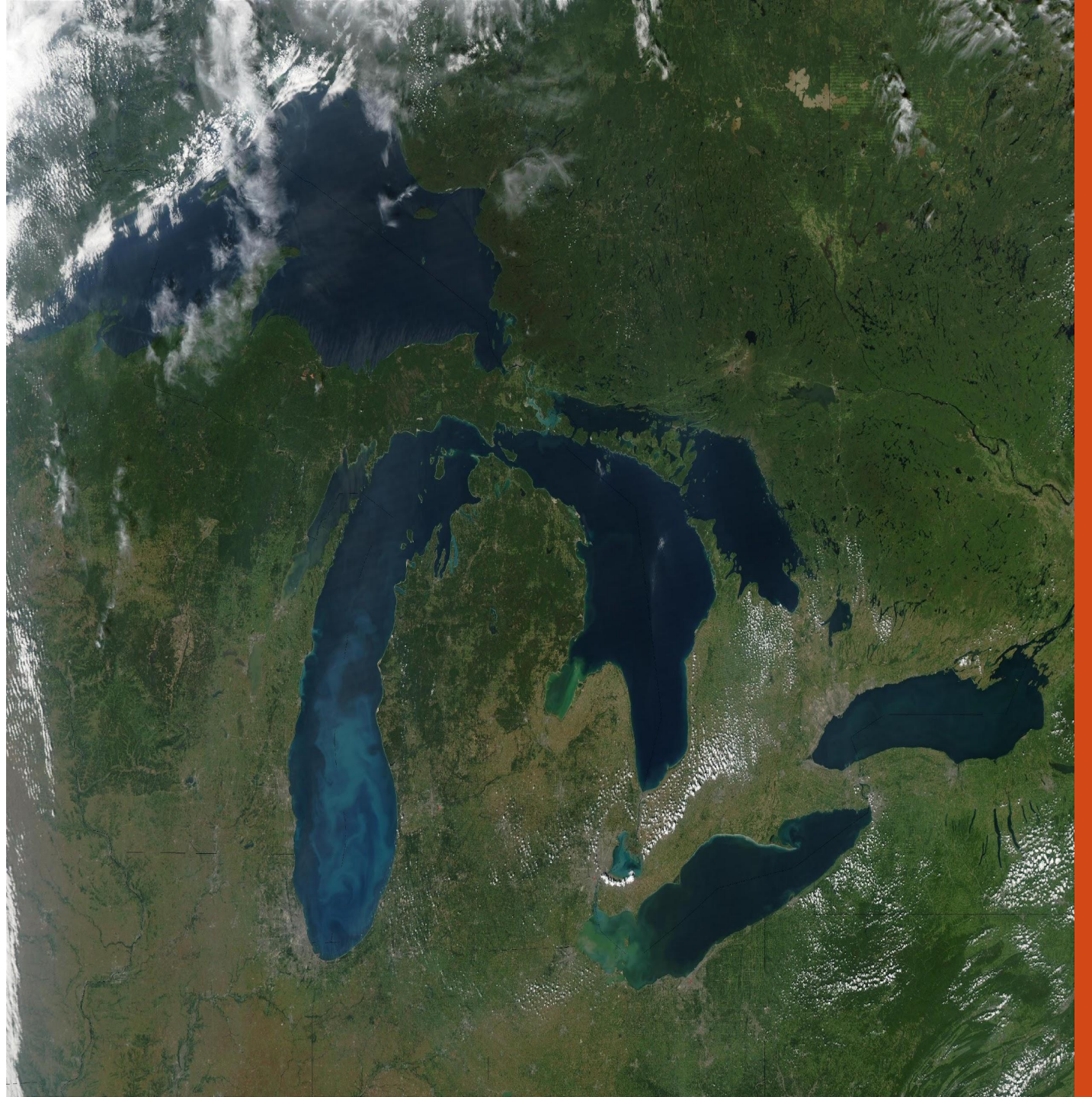


Реки и озёра Канады

- В Канаде больше озёр, чем в любой другой стране мира, она обладает значительным запасом пресной воды.
- На востоке Канады река Св. Лаврентия впадает в залив Св. Лаврентия, имея крупнейшее устье в мире, где находится остров Ньюфаундленд.
- Нью-Брансуик и Новая Шотландия разделены заливом Фанди, который знаменит самыми высокими приливами в мире.
- К северу от 60-й параллели расположены многочисленные озёра (самые крупные из которых Большое Медвежье и Большое Невольничье озёра) и пересечённые самой длинной рекой в стране рекой Маккензи.

Великие озёра

- Великие озёра - система пресноводных озёр в Северной Америке, на территории США и Канады.
- Включает ряд крупных и средних водоёмов, соединённых реками и проливами.
- К Великим озёрам относят пять крупнейших: Верхнее, Гурон, Мичиган, Эри и Онтарио.















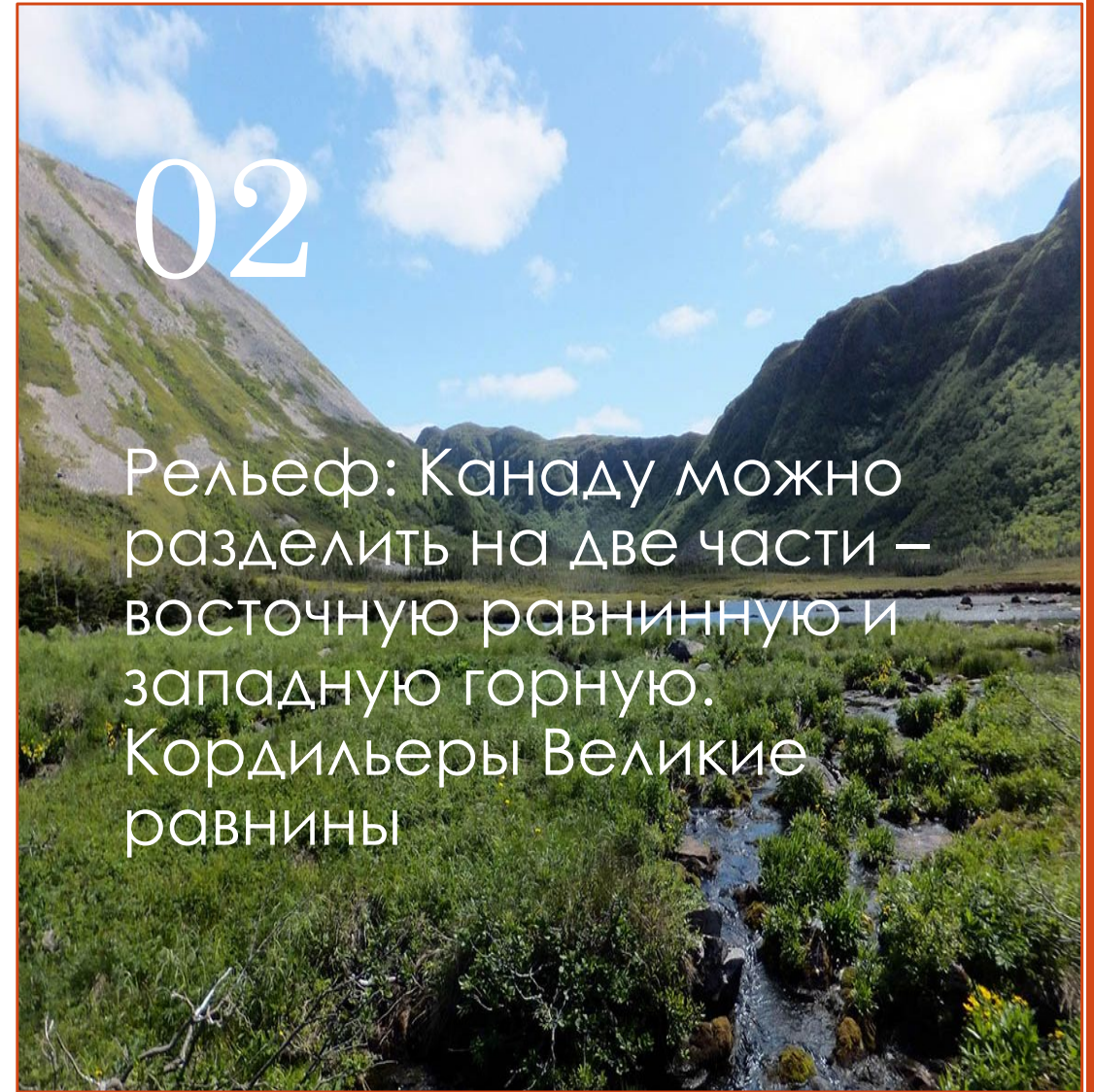
Ниагарский ВОДОПАД

- Ниагарский водопад общее название трёх водопадов на реке Ниагара, отделяющей американский штат Нью-Йорк от канадской провинции Онтарио.
- Ниагарские водопады это водопад «Подкова», иногда ещё называемый Канадским водопадом, Американский водопад и водопад «Фата». Ниагарский водопад самый мощный в Северной Америке.
- Высота водопадов составляет 53 метра. Подножие Американского водопада заслоняет нагромождение камней, из-за чего его видимая высота только 21 метр. Ширина Американского водопада 323 метра, водопада «Подкова» 792 метра.



50

Природные условия



Флора

- Северная часть Канады покрыта тундрой, которая проникает далеко к югу.
- Здесь растут вересковые, осоки, кустарниковые береза и ива. К югу от тундры раскинулась широкая полоса лесов. Преобладают хвойные леса; главные породы чёрная ель на востоке и белая ель на западе, сосна, лиственница, туя и др.
- Особенно разнообразны леса в районе Великих озёр (американский вяз, веймутова сосна, канадская цуга, дуб, каштан, бук).
- На тихоокеанском побережье распространены хвойные леса из дугласовой, ситхинской ели, аляскинского и красного кедра); около Ванкувера встречаются земляничное дерево и орегонский дуб.
- В приморских приатлантических провинциях акадские леса с бальзамической пихтой, чёрной и красной елью; также кедр, американская лиственница, жёлтая береза, бук.

Фауна

- В зоне тундр водятся северный олень, полярный заяц, песец и оригинальный мускусный овцебык.
- Южнее животный мир более разнообразен лесной олень карибу, благородный олень вапити, лось, в горных районах баран толсторог и снежная коза.
- Довольно многочисленны грызуны: канадская белка чикари, бурундук, американская леляга, бобр, прыгунчик из семейства тушканчиков, ондатра, дикобраз иглошерст, луговой и американский заяц, пищуха.
- Из кошачьих хищников для Канады канадская рысь и пума.
- Водятся волки, лисицы, серый медведь гризли, енот-полоскун. Из куньих соболь, pekan, выдра, росомаха и др.
- Много гнездящихся перелетных птиц и промысловой птицы. Фауна пресмыкающихся и земноводных небогата. В пресноводных водоемах много рыбы.

Население

- Канада – одна из наименее населённых стран мира. Население составляет 34 000 000 человек. Средняя плотность населения – менее 4 человека на 1 кв.км. Обширные территории, особенно на севере, безлюдны. Большая часть населения сосредоточена на юго-востоке, вблизи границы с США, по берегам Великих озёр и вдоль реки Св.Лаврентия. Столица Канады – Оттава, но по численности населения лидируют Торонто (4683 тыс. человек) и Монреаль (3426 тыс. человек).
- Народы европейского происхождения составляют более 2/3 населения Канады: итальянцы, немцы, голландцы, поляки, венгры, украинцы. Здесь существуют два языка – английский и французский –и две культуры. Коренное население Канады – эскимосы и индейцы. Эскимосы живут на севере, сохраняя традиционный уклад жизни и свой язык. В 1999г. Впервые в истории Канады коренное население обрело автономию – была образована эскимосская автономная территория Нунавут.





Религия

- Канадцы исповедуют большое количество религий. По последней переписи 77,1 % канадцев считают себя христианами, их большую часть составляют католики (43,6 % канадцев).
- Наиболее важная протестантская церковь — Объединённая церковь Канады (кальвинисты); примерно 17 % канадцев не связывают себя ни с какой религией, а остальное население (6,3 %) исповедует отличные от христианства религии (чаще всего ислам).

ХОЗЯЙСТВО



- Преобладание отраслей добывающей промышленности: газовая, нефтяная, лесная. Крупный мировой экспортёр урана, никеля, цинка, железной руды, золота, серебра. Основные потоки - в США.
- Энергетика – ТЭС дают более 85% энергии (используют нефть и газ). Входит в число лидеров по выработке электроэнергии и занимает одно из первых мест в мире по производству электроэнергии на душу населения.
- Цветная металлургия: выплавляют медь, цинк, свинец, никель, а по выплавке алюминия Канада занимает 2 место в мире.
- Машиностроение даёт 30% ВВП, контролируется капиталом США; производят оборудование для горно-добывающей и лесной промышленности, металлургии, энергетики, сельского хозяйства, а также продукцию автомобилестроения.
- Лесная промышленность – ведущий экспортёр бумаги, пиломатериалов, мировой лидер по производству и экспорту газетной бумаги.



- Сельское хозяйство – высокотоварное; традиционные виды сельского хозяйства: промысел оленя, пушного и морского зверя. Главное направление сельского хозяйства – земледелие, экспортёр пшеницы.
- Транспорт: линейный характер транспортной сети вдоль южной границы с США. Главную роль в грузообороте играет железнодорожный транспорт, а в пассажирообороте – автомобильный. С севера на юг протянуты системы нефте – и газопроводов. Важную роль играют морской и воздушный транспорт.

Мировая торговля

- Структура экспорта: продукция добывающей промышленности, сырьё, полуфабрикаты, сельскохозяйственная продукция.
- Импорт: готовая промышленная продукция, промышленное оборудование.
- Инвестиции США в экономику Канады составляют более 80% всех иностранных капиталовложений.

Уровень урбанизации

- Канада входит в число высокоурбанизированных стран мира, так как в городах этой страны проживает более 76% от числа общих жителей. Это выше, чем, например, в США.
- Наиболее крупные города Канады – Ванкувер, Оттава, Монреаль, Торонто – густо населены канадцами и выходцами из других стран.
- В процессе урбанизации Канады значительную роль играет трудовая иммиграция. Этому способствует репутация Канады как доброжелательной и терпимой к различным нациям страны. Приезжая, новые канадцы в подавляющем большинстве стараются обжиться в городе, реже – в пригороде. Неудивительно, потому что в стране высокий уровень жизни, а безработица практически отсутствует. Развита и постоянно развивается экономика Канады.

Крупные города

- **Торонто** - самый крупный город Канады, расположенный на пересечении водных и сухопутных путей. Население- 2518 тыс. жителей. Города Торонто, Бремpton, Миссисога, Маркем и др. образуют агломерацию Большой Торонто (GTA) с населением 5715 тыс. В Торонто и окрестностях живет около 1/3 населения Канады.
- **Монреаль** - самый старый город в стране и самый крупный город в провинции Квебек с населением в 1,812,800 человек. В городе проживают в основном франко-канадцы, поэтому город называют "Французской Канадой" или "Парижем Северной Америки". Монреаль является промышленным центром страны, а также ее огромным транспортным узлом. Монреаль является крупным речным портом.
- **Ванкувер** расположен на юго-западе Канады, на границе с США. Население самого города чел. (2006 г.), но в Большом Ванкувере, если учитывать более 20 пригородов, проживает свыше 2 млн чел. Ванкувер - крупнейший порт на западном побережье Канады, являющийся одним из крупнейших деловых, и индустриальных центров мира.







Столица

- Оттава - столица Канады. Оттава четвёртый по величине город страны занимающий 6 место по уровню жизни в мире. Оттава расположена на берегах реки Оттава и на канале Ридо.
- Город основан в 1820-х годах. До 1855 г. он назывался Байтаун. С 1867 столица Канады.
- Население 875 тыс. жителей.
- Городское управление осуществляет муниципальный совет во главе с мэром. Для облика Оттавы характерны обилие воды и зелени, шахматная система улиц, связанная с развитой системой парковых дорог. Жилая застройка в основном двухэтажная.



Культура

- Многие элементы канадской культуры очень близки к культуре США, включая кино, телевидение, одежду, жилище, частный транспорт, потребительские товары и продукты питания.
- Несмотря на это, Канада обладает своей собственной уникальной культурой. В ознаменование того, что Канада заселена народами различного происхождения, в стране с 1960-х годов распространена политика многокультурности. В канадских городах можно найти элементы из культур всего мира; регулярно проводятся фестивали, посвящённые культурам разных стран. Также заметно влияние коренного населения Канады: во многих местах можно встретить огромные тотемные столбы и другие предметы искусства коренных народов.

Достопримечательности музеи

- В Канаде множество музеев:
 - В Оттаве – Национальная галерея, Канадский музей природы, Музей науки и техники;
 - В Торонто – Королевский музей с коллекцией китайского искусства, телебашня Си Эн (553 м);
 - в Налаймо – Этнографический музей, парк петроглифов (наскальных рисунков);
 - в Квебеке – Музей провинции Квебек, Музей университета Лавалья, монастырь урсулинок 17 века, соборы и церкви 17 века;
 - В Монреале – замок Шато-де-Рамзе начала 18 века; в Ванкувере – Морской музей;
 - в Эдмонтоне – Музей деревянного зодчества.



Достопримечательности и парки и заповедники


- **Национальный парк Ауюиттук** (англ. *Auyuittuq National Park*) — национальный парк Канады, созданный в 2001 году в восточной части территории Нунавутин на острове Баффинова Земля. В переводе с инуитского языка название парка означает «земля, которая никогда не тает».







Auyuittuq National Park



Национальный парк Банф — старейший национальный парк Канады, созданный в 1885 году в канадских Скалистых горах. Парк расположен в 110—180 км к западу от города Калгари в провинции Альберта, занимает 6 641 км² в горной местности с множеством ледников и ледовых полей, густыми хвойными лесами и альпийскими пейзажами.



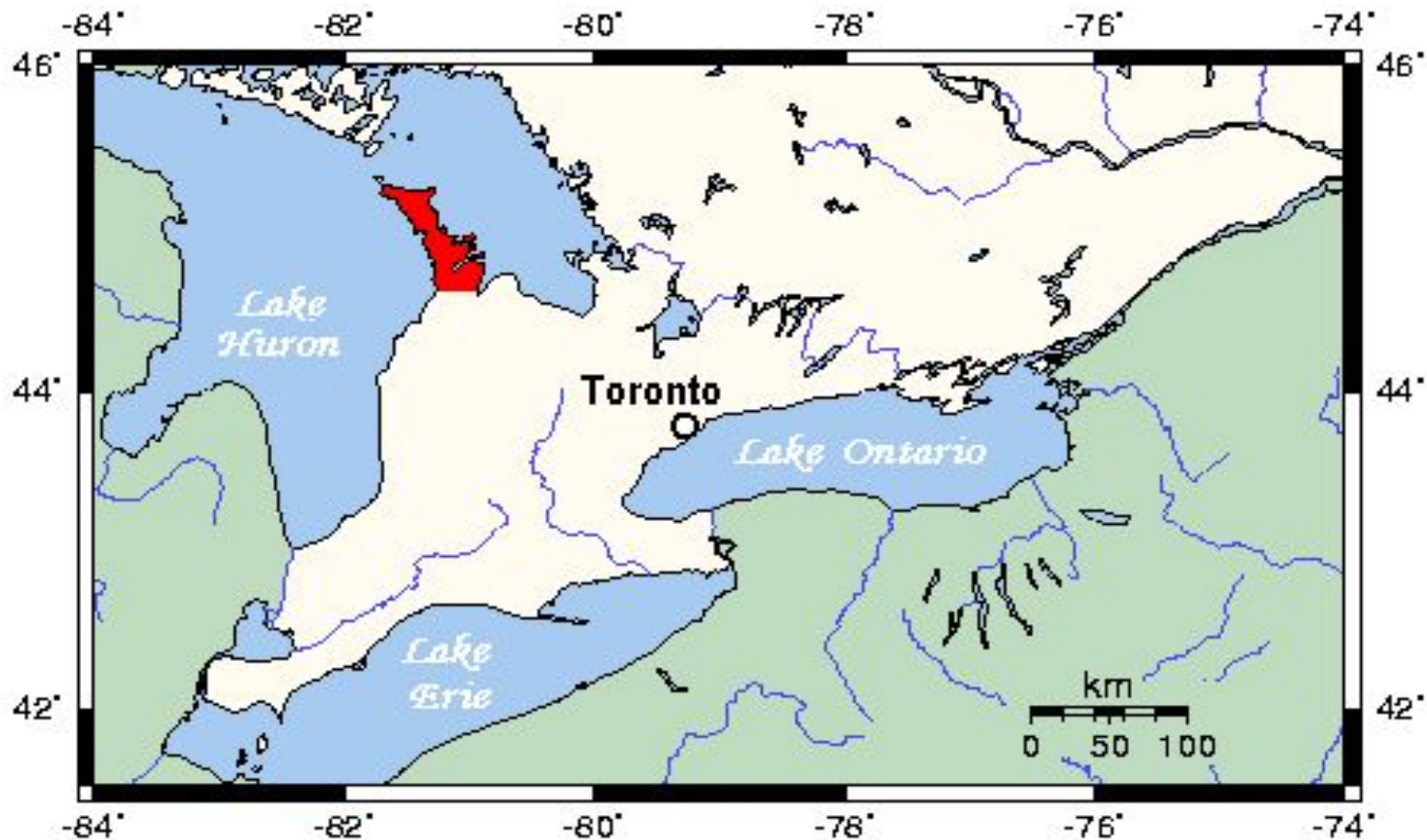








Озеро Луиз



Брус — парк с различными ландшафтами: от альваров, бесплодных почв со скудной растительностью, до густых лесов. На территории есть несколько озёр. Парк располагает возможностями для пешего туризма, кемпинга, наблюдений за птицами и прочей рекреационной деятельности. Существуют туристические маршруты различной сложности.

Создан в 1987 году на полуострове Брус в провинции Онтарио.





ПРЕЗЕНТАЦИЯ ОКОНЧЕНА



СПАСИБО ЗА ВНИМАНИЕ