


# Карелия



Выполнила: Бадаева Полина  
Ученица 9 б класса  
Гимназии №1



Государственный язык - русский.

Республика - многонациональный субъект РФ. В ней проживают 213 национальностей.

По материалам Всероссийской переписи населения 2002 года :  
русские - 76,6%; карелы - 9,2%; белорусы - 5,3%; украинцы - 2,7%; финны - 2,0%; вепсы - 0,7%.

# Географическое положение



- *Республика расположена на северо-западе Европейской части России, между Белым морем, Ладожским и Онежским озерами.*
- *Протяженность территории с севера на юг - 650 километров, с запада на восток - 250 километров.*

# Геология



- В Карелии 175 месторождений 24 видов полезных ископаемых. Активно добываются слюда, полевой шпат, кварц, облицовочный камень, а также разнообразные строительные материалы — граниты, диабазы, мраморы.

# Леса



- Большую часть территории Карелии (85 %) занимает государственный лесной резерв. Общий запас произрастающих лесных ресурсов всех видов и возрастов — 807 млн м<sup>3</sup>. Зрелый и перезрелый лесной запас насчитывает до 4118 млн м<sup>3</sup>, из которых 3752 млн м<sup>3</sup> — хвойные леса.





# Гидрология



- Четверть территории республики составляет водная поверхность
- В Карелии насчитывается около 27 000 рек
- Также в республике около 60 000 озёр. Ладожское и Онежское являются самыми большими озёрами в Европе.



# Ладожское озеро



- Относится к бассейну Балтийского моря Атлантического океана.
- Площадь озера без островов составляет от 17,6 тысяч км<sup>2</sup> (с островами 18,1 тысяч км<sup>2</sup>)
- В Ладожское озеро впадают 35 рек, а берёт начало только одна — Нева. В южной половине озера — три крупных залива: Свирская, Волховская и Шлиссельбургская губы.



# Онежское озеро



- Второе по величине озеро в Европе после Ладожского.
- Площадь озера без островов составляет 9690 км<sup>2</sup>, а с островами — 9720 км<sup>2</sup>.
- В Онежское озеро впадают около 50 рек, а вытекает только одна — Свирь.



*Moscow, 2006*

# Водопад Кивач

Водопад на реке Суна в Карелии.

Высота водопада около 11 метров (причём, вода падает с нескольких уступов). Водопад Кивач — второй по величине равнинный водопад Европы. Живописность пейзажа привлекает туристов.





# Климат



- Климат переходный от морского к континентальному и отличается продолжительной, но сравнительно мягкой зимой и коротким прохладным летом.
- Средняя температура февраля  $-9-13$  С, июля  $+14+16$  С. Осадков выпадает около 500 мм в год.

# Религия


- В настоящее время на территории Республики Карелия действуют 194 религиозных организаций, представляющих 18 конфессий и течений. Верующие в основном христиане.
- Петрозаводскую епархию возглавляет архиепископ Петрозаводский и Карельский Мануил.





# Флора и фауна

- Всего на территории республики обитают 63 вида млекопитающих, многие из которых, занесены в Красную книгу.
- В Карелии обитает 285 видов птиц.
- Из водоплавающих: утки, гагары, кулики, самая крупная из нырковых уток Карелии — обыкновенная гага.
- Карелия — край ягод, здесь произрастают во множестве брусника, черника, морошка, голубика, клюква, малина.





**Гага обыкновенная**



**Ящерица прыткая**


# Интересные места Карелии



«Валаамский архипелаг»



Горный парк Рускеяла



Музей рельефной резьбы по дереву  
Кронида Гоголева