

# КАРЕЛИЯ. ВОДОПАД КИВАЧ.

---

Презентацию составил ученик 8Б класса Зыков  
Александр

# КАРЕЛИЯ

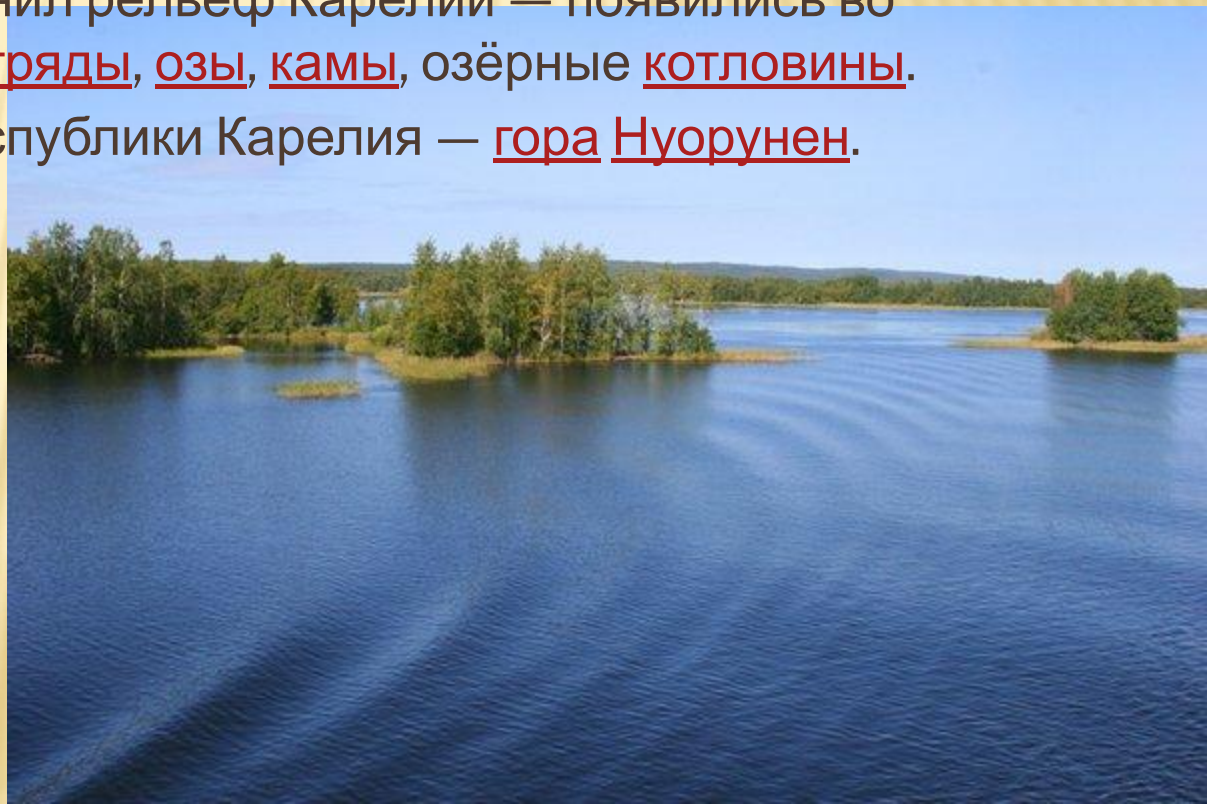
---



ОТЗОВИК

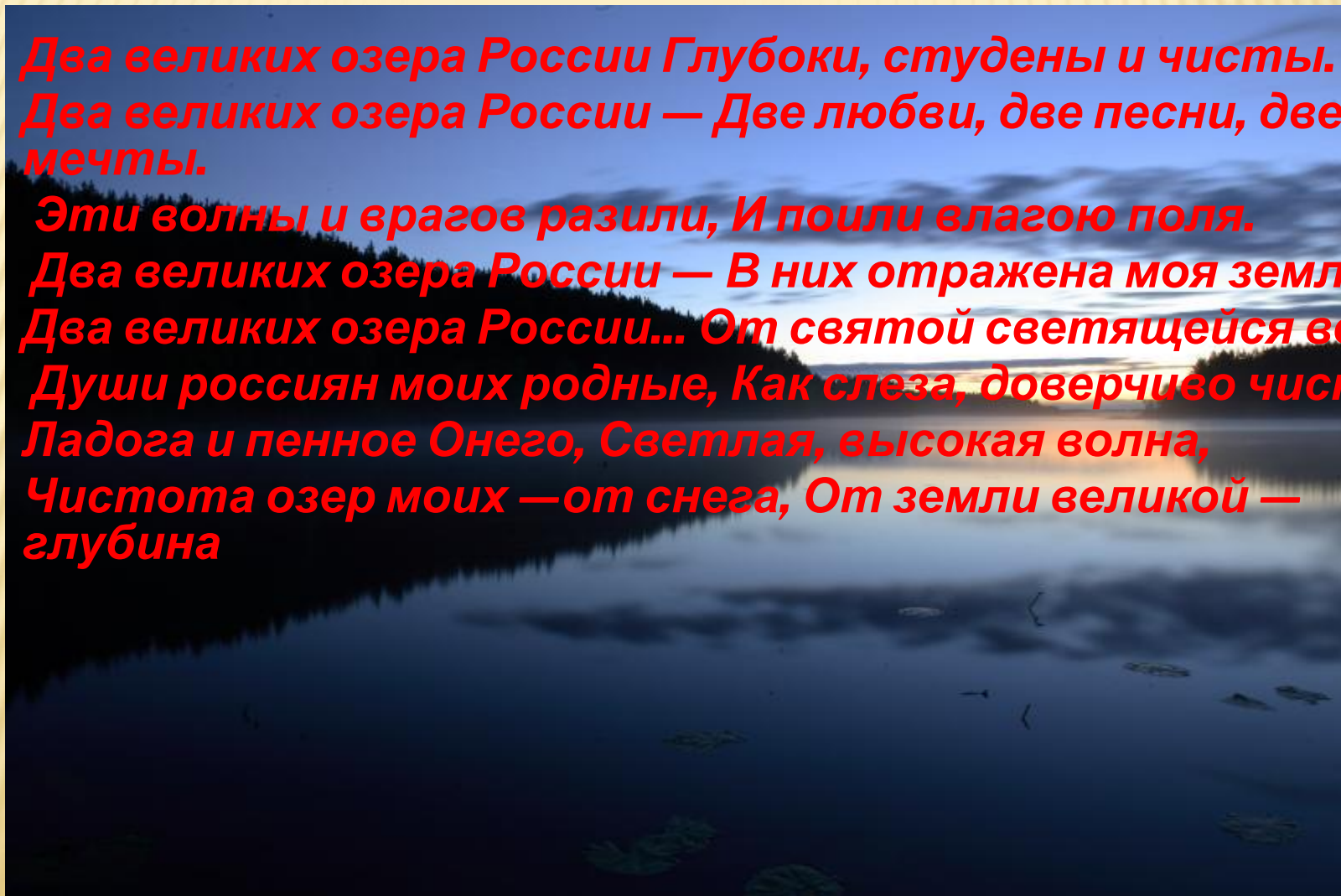


- 
- Республика расположена в Северной Европе, в северо-западной части России, омывается Белым морем на северо-востоке.
  - Основной рельеф республики — холмистая равнина, переходящая на западе в Западно-Карельскую возвышенность. Ледник, отступая на север, сильно изменил рельеф Карелии — появились во множестве моренные гряды, озы, камы, озёрные котловины.
  - Высочайшая точка Республики Карелия — гора Нуорунен.



# МИНУТКА ПОЭЗИИ.

- *Два великих озера России Глубоки, студены и чисты.*
- *Два великих озера России — Две любви, две песни, две мечты.*
- *Эти волны и врагов разили, И поили влагою поля.*
- *Два великих озера России — В них отражена моя земля.*
- *Два великих озера России... От святой светящейся воды*
- *Души россиян моих родные, Как слеза, доверчиво чисты.*
- *Ладога и пенное Онего, Светлая, высокая волна,*
- *Чистота озер моих — от снега, От земли великой — глубина*





# ВОДОПАД КИВАЧ.



*Лето*

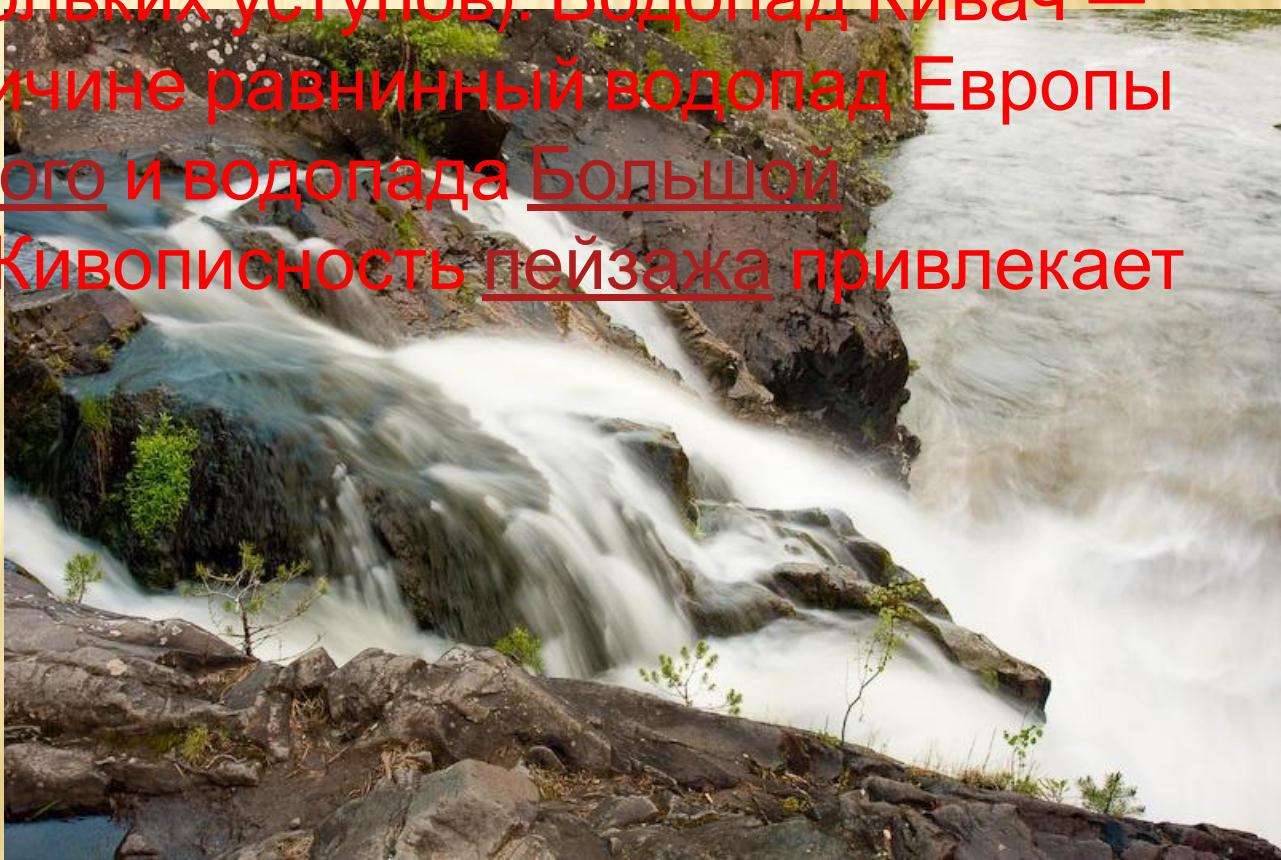


зима





- 
- **Кивáч** — водопад на реке Суна в Карелии.
  - Высота водопада около 11 метров (причём, вода падает с нескольких уступов). Водопад Кивач — третий по величине равнинный водопад Европы (после Рейнского и водопада Большой Янискенгас). Живописность пейзажа привлекает туристов.







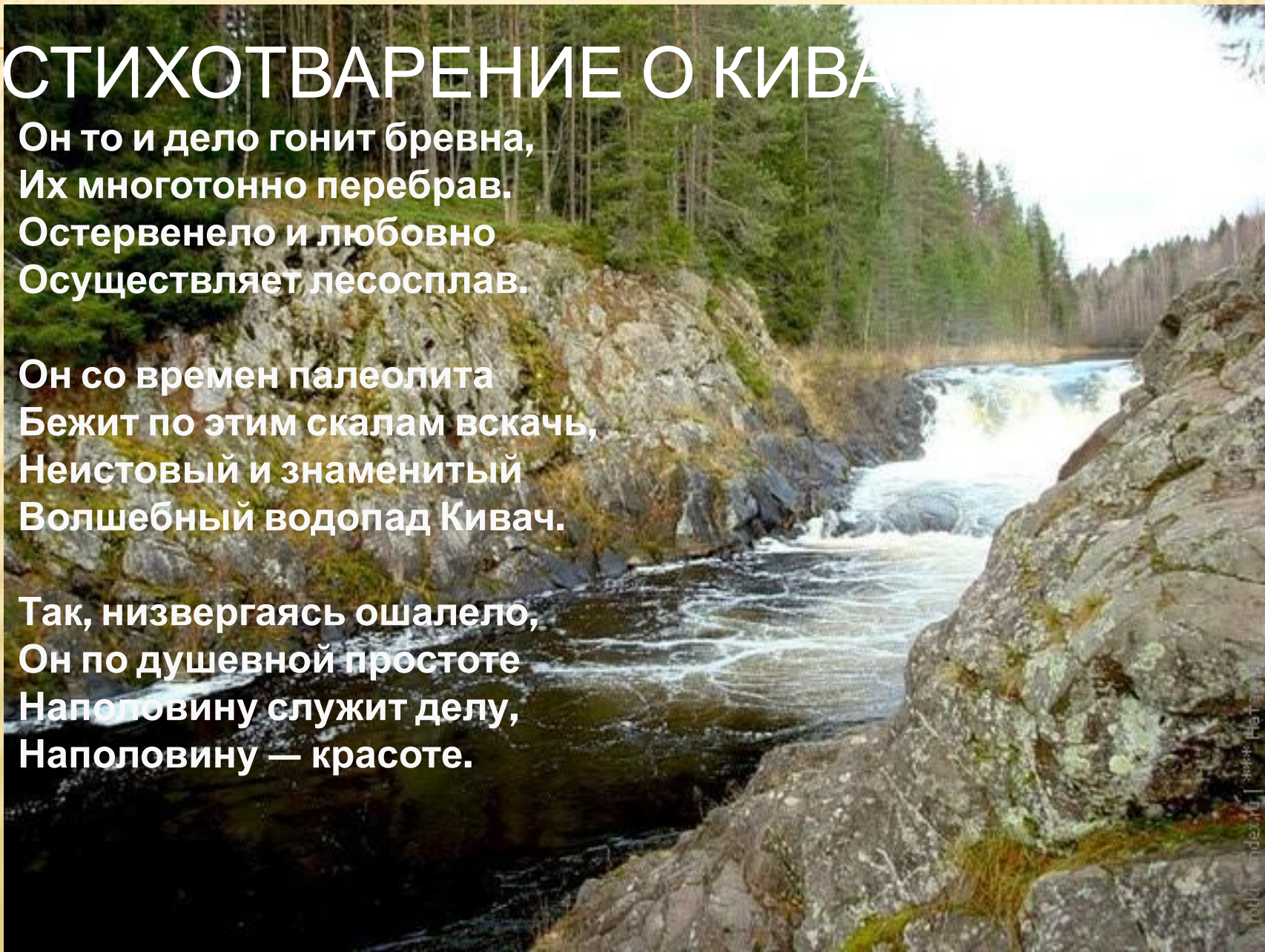


# СТИХОТВАРЕНИЕ О КИВАЧ

Он то и дело гонит бревна,  
Их многотонно перебрав.  
Остервенело и любовно  
Осуществляет лесосплав.

Он со времен палеолита  
Бежит по этим скалам вскачь,  
Неистовый и знаменитый  
Волшебный водопад Кивач.

Так, низвергаясь ошалело,  
Он по душевной простоте  
Наполовину служит делу,  
Наполовину — красоте.





# НУЖНО БЕРЕЧЬ НАШИ ПРИРОДНЫЕ БОГАТСТВА!

