

# Каринтия

Административный центр: Клагенфурт

Площадь: 9 533 кв.км

Население: 547 798 жителей


Число жителей в столице: 89000 человек



Каринтия - федеральная провинция Австрии, находящаяся на самом юге. Она граничит с Италией и Словенией, а также с австрийскими федеральными провинциями Тиролем, Зальцбургом и Штирией. Разнообразие и новые впечатления гарантирует уже сам ландшафт Каринтии, расположенной между высочайшей вершиной Австрии - Гросглокнер (3.798 метров) в Альпах и горами Караванкен на юге провинции. Горы сменяются холмами и долинами.



Каринтия известна крупными высокогорными электростанциями на реке Драва. В недрах гор добываются железная руда, свинец, цинк, вольфрам. Важными отраслями являются лесная и камнедобывающая промышленности. Всемирно известно производство электронного оборудования в Филлахе. Мировой славой пользуются охотничьи ружья, выпускаемые там же.




Около 400г. до н.э. на территории Каринтии появились племена кельтов, они смешивались с оседлыми мялирийцами и около 200г. до н.э. основали королевство Noricum. В 15г. Noricum был захвачен римлянами и стал римской провинцией.

В VIв сюда устремлялись славянские племена и обосновывали княжество Karantanija. В VIIвеке Каринтия оказалась слабее и стала частью восточного королевства и в 796г. она стала частью империи Карла Великого. В 976г. Каринтия стала самостоятельным герцогством.

В 1335 Каринтия объединилась с Австрией. В XV-XVIвв. она подвергалась турецкому нашествию и многие деревни были разрушены и разграблены. А в 1797-1813 гг. страна была занята французскими войсками Наполеона.


# История





Клагенфурт расположен на восточном берегу Вёртерзее. Название города напоминает о легенде "о плачущих на мели умерших женщинах". Город был основан около середины XII в. как "открытая марка *Chlagentvurt*" герцогом *Hermann Spanheim*. Хартия о создании города была подписана в 1252 г., а в 1161 г. здесь уже открылся университет.

# Столица



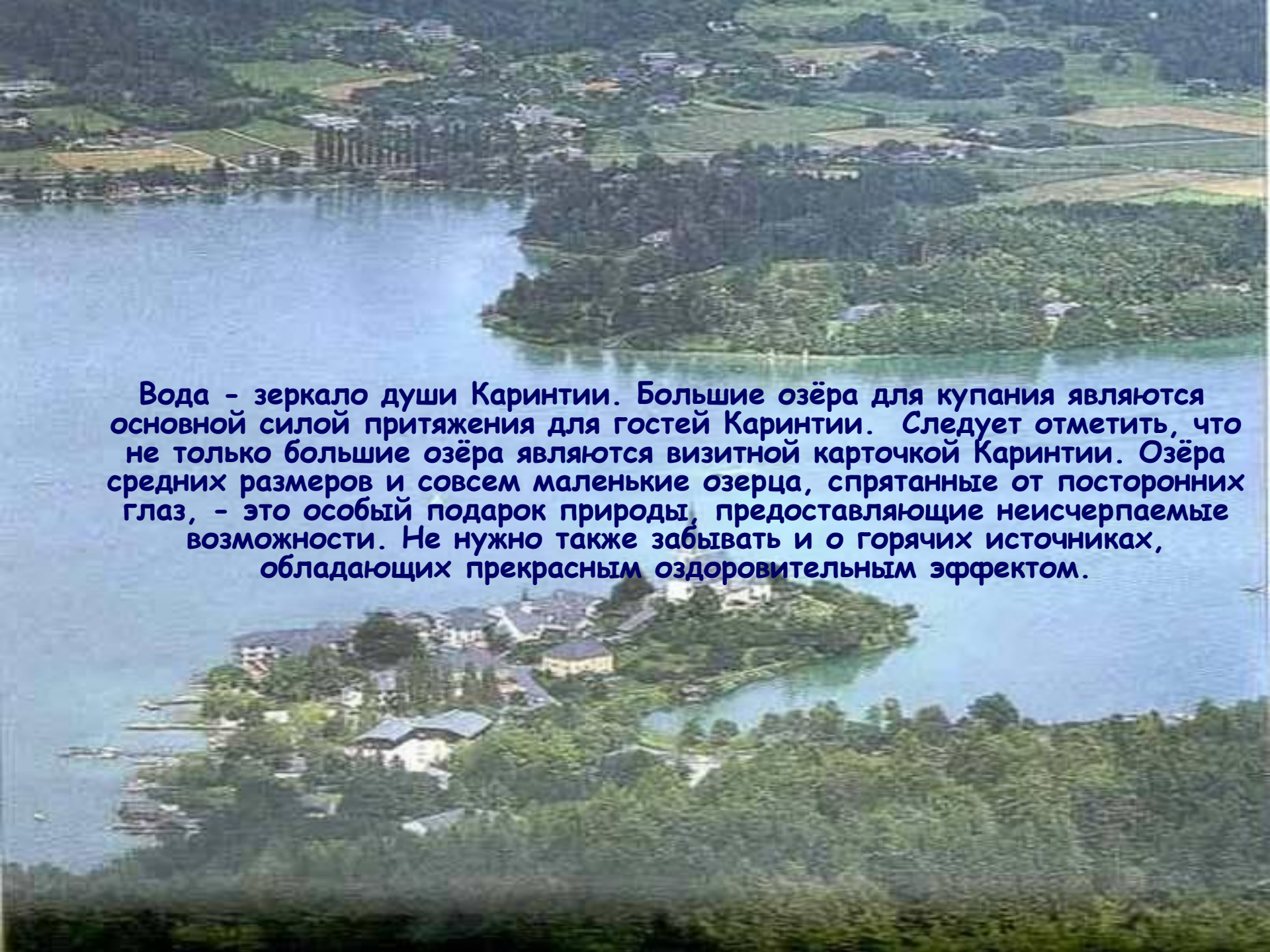
Клагенфурт славится своими многочисленными фонтанами. Самый запоминающийся фонтан "Линдвурма" ("Драконов фонтан") расположен в центре города на Новой площади, которая, несмотря на свое название существует с 1518г. Этот фонтан считается символом города. Он состоит из двух частей: дракона, из пасти которого льется вода, и богатыря с дубинкой за спиной.



На этой федеральной земле расположено несколько самых известных, а летом и самых теплых озер, которые охотно посещают любители плавания и водных видов спорта. Кроме больших озер, таких как **Вёртер Зее, Оссиахер Зее, Мильштагер Зее и Вайсхер Зее**, в Каринтии имеется много и также популярных маленьких озер, таких как **Афритцер Зее, Фаакер Зее, Фельд Зее, Койчахер Зее, Клопайнер Зее, Прессеггер Зее и Лэнгзее.**

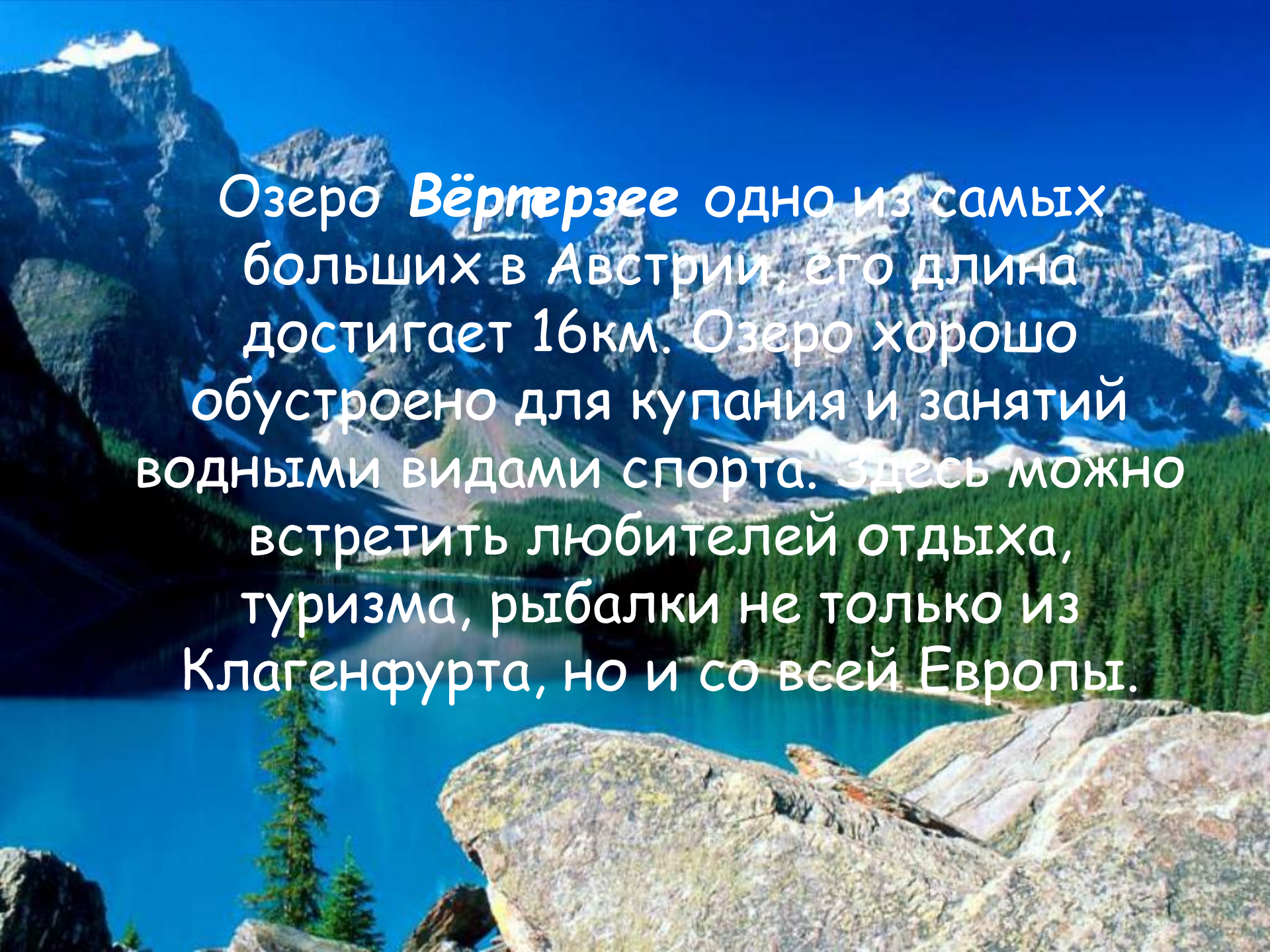
Всего в Каринтии насчитывается 1.270 чистейших озёр и прозрачных, как хрусталь, рек, протяжённость которых составляет 8 тысяч километров.



An aerial photograph of a large, clear blue lake in the Carinthian region of Austria. In the foreground, a large island is densely packed with buildings, including several large, light-colored structures with dark roofs, and a marina with numerous boats docked. The surrounding landscape is lush green with forests and fields. In the background, more land with scattered buildings and a line of trees is visible across the water.

**Вода - зеркало души Каринтии. Большие озёра для купания являются основной силой притяжения для гостей Каринтии. Следует отметить, что не только большие озёра являются визитной карточкой Каринтии. Озёра средних размеров и совсем маленькие озерца, спрятанные от посторонних глаз, - это особый подарок природы, предоставляющие неисчерпаемые возможности. Не нужно также забывать и о горячих источниках, обладающих прекрасным оздоровительным эффектом.**





Озеро *Вёртерзее* одно из самых больших в Австрии, его длина достигает 16км. Озеро хорошо обустроено для купания и занятий водными видами спорта. Здесь можно встретить любителей отдыха, туризма, рыбалки не только из Клагенфурта, но и со всей Европы.

# Средняя температура воды летом в озёрах Каринтии:

- Вёртер Зее -  $27^{\circ} \text{C}$
- Фаакер Зее -  $26^{\circ} \text{C}$
- Милльштеттер Зее -  $26^{\circ} \text{C}$
- Койтшеахер Зее -  $26^{\circ} \text{C}$
- Оссиахер Зее -  $26^{\circ} \text{C}$
- Клопайнер Зее -  $28^{\circ} \text{C}$
- Вайссен Зее -  $24^{\circ} \text{C}$
- Лэнг Зее -  $25^{\circ} \text{C}$



# Национальные парки

Парк Ноккские горы - Типичный  
каринтийский ландшафт: геология, культуры  
Ноккских гор, состоящих из  
кристаллических пород. В Национальном  
Парке, который раскинулся на высоте 1300  
- 2440 метров над уровнем моря, можно  
ознакомиться с вековыми традициями  
ведения сельского хозяйства.

**Фризах:**(район) *Монастырь монахов - доминиканцев* (4217г.). Базилика (ок. 1300г.) с великолепными произведениями искусства.

**Санкт-Пауль-им-Лаванталь:**(район) *Аббатство ордена бенедиктинцев* (1091г.). Базилика в романоготическом стиле.

**Монастыри и аббатства**  
(район) *Бывшее аббатство ордена бенедиктинцев* (основано примерно в 1123 г.). Базилика в романском стиле, фрески И.Ф. Фромиллера. Алтарь (ок. 1505г.).

**Милльштатт:**(район) *Бывшее аббатство ордена бенедиктинцев*, основано в 1060/8гг. Базилика (XII век), аркада в романском стиле, музей.

**Гурк (Gurk):** Кафедральный собор святого Гурка. Древнейший в Каринтии гобелен, многочисленные роскошные фрески.



# Замки и крепости Каринтии

**Фризах:**(район) *Развалины замка Петерберг.*  
Руины бывшего замка архиепископа. Часовня Руперта с фресками, датированными 1130г.  
Театральные фестивали (июль, август).

**Штрассбург:**(район) *Бывшая крепость*  
архиепископа (середина XII века). Сводчатый  
внутренний двор.Музей.

**Лаунсдорф:**(район) *Хохостервитц:* Крепость  
(1570-1586гг.), 14 фортификационных ворот,  
коллекции. Символ Каринтии.

**Шпиталь/Драу:**(район) *Крепость Порциа:*  
Городской дворец в стиле ренессанса  
(1533-1602гг.). Арочный свод внутреннего двора.  
Театральные фестивали комедийных постановок  
(июль и август).

КОНЕЦ