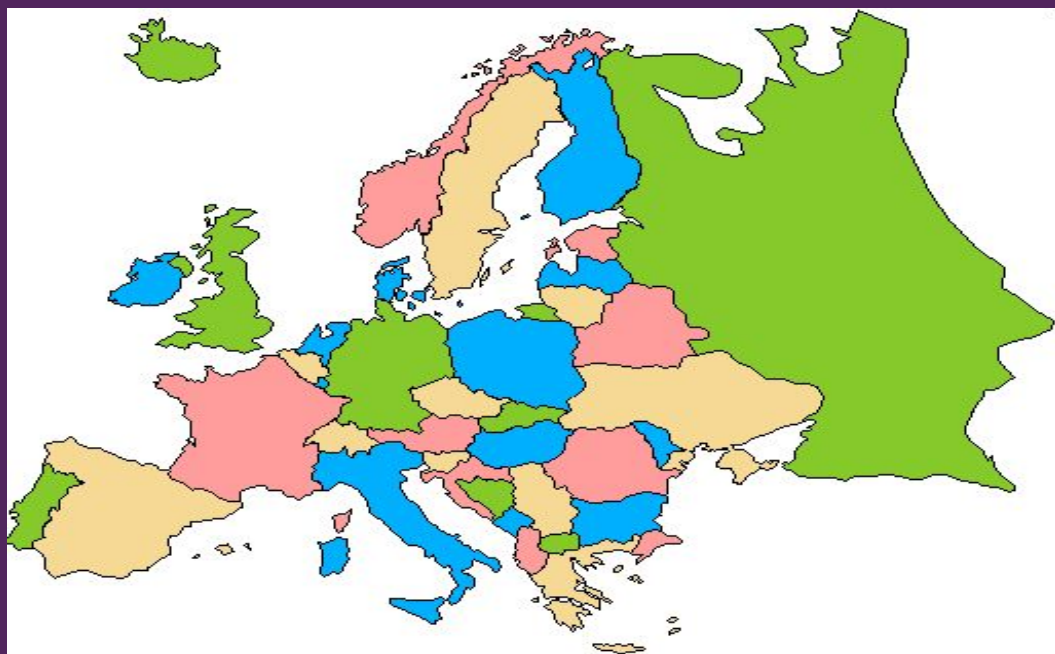


МОАУ «Средняя Общеобразовательная школа
№2 с углубленным изучением английского языка»

□ Карликовые государства Европы



- Работу выполнял:
Мнацян Аршак
11 класс
- Руководитель:
Захарова Елена
Анатольевна
учитель
географии

Великий Новгород 2010

Многообразие стран современного мира

- В настоящее время на политической карте выделяется около 230 стран и территорий. Более 190 из них являются суверенными, т.е. политически независимыми государствами, обладающими самостоятельностью во внутренних и внешних делах.
- По численности населения выделяют десять самых больших стран, с числом жителей более 100 млн. человек в каждой. На них в совокупности приходится 60% населения земного шара. Это Китай, Индия, США, Индонезия, Бразилия, Россия, Япония, Пакистан, Бангладеш, Нигерия. На политической карте мира преобладают средние и небольшие страны. Наиболее маленькие страны называют микространами (Лихтенштейн, Люксембург, Монако).

Что такое карликовые государства?

- Карликовое государство — государство, значительно отличающееся в меньшую сторону от других государств по некоторым критериям (например, по площади, численности населения и т. п.). Исходя из размеров площади, карликовыми называют, как правило, государства, уступающие по площади Люксембургу. Сам Люксембург не всегда причисляют к карликовым государствам.
- Часто в качестве критерия используется также численность населения. При этом в терминологии ООН и Всемирного банка карликовыми считаются государства, население которых не превышает 1 млн. человек. В докладах Содружества используется термин малые страны и порог населения 1,5 млн. человек. Наконец, иногда карликовыми называют государства с населением менее 500 тыс. человек.

Карликовые государства Европы


- Большинство карликовых государств Европы имеют многовековую историю. Например, Сан-Марино считается самым старым государством Европы. Карликовые государства Европы, наравне с крупными государствами, являются центрами мировой культуры и экономики, по этой причине они интересны для изучения.

Ватикан

- **Ватикан – самая маленькая в мире независимая и суверенная страна. Город насчитывает несколько сотен жителей. Ватикан расположен в южной части Европы, на территории Вечного города Рима, на холме Монте-Ватикано.**



Символика Ватикана



Флаг был создан по образцу флага Папской области (образца 1808 года) и представляет собой квадратное полотнище, состоящее из двух равновеликих вертикальных полос — жёлтой и белой.



Герб Ватикана — представляет собой щит красного цвета, на котором изображены два скрещенных ключа (от Рая и Рима). Над ключами расположена папская тиара.



Римский Папа Бенедикт XVI

Люксембург

- **Великое Герцогство Люксембург — государство в Западной Европе. Член Европейского союза с 1957. Герцогство граничит с Бельгией, Германией и Францией. Название происходит от верхненемецкого «lucilinburch» — «малый город».**



Символика Люксембурга



Флаг герцогства отличается от нидерландского лишь более светлым тоном нижней полосы.



Герб представляет собой щит с 10 горизонтальными синими и серебряными полосами. На гербе лев с золотым языком.



Великий Герцог Анри (Генрих)

Андорра

- Андорра — одно из карликовых государств Европы, не имеющее выхода к морю, княжество, расположенное в восточных Пиренеях между Францией и Испанией



Символика Андорры



Синий и красный — цвета Франции, а жёлтый и красный — Испании: вместе они отражают франко-испанское покровительство над Андоррой.

Девиз на щите:
«Вместе мы сильнее!»




**Князь
Николя Саркози**

Мальта

- Республика Мальта — островное государство в Средиземном море. Название происходит от древнефиникийского *malat* — гавань.



Символика Мальты



Флаг страны. Флаг Мальты в его современной форме утверждён в 1964 году. Его полотнище состоит из двух частей: белой — у древка и красной — в вольной части.



Щит, представляющий геральдическое изображение флага Мальты.



Президент
Джордж Абела

Сан-Марино

- Сан-Марино — одно из самых маленьких государств на Земле, находится в Южной Европе, со всех сторон окружено территорией Италии. Сан-Марино — самое старое государство Европы. Название происходит от имени святого, основателя государства.



Символика Сан-Марино



Флаг Сан-Марино выглядит, как две горизонтальные полосы — белой сверху и светло-голубой снизу. В центре флага — герб, который выглядит как щит



Герб Сан-Марино появился в XIV веке. Это символ свободы и суверенитета самой старой республики в мире.



**Капитан-регент
Франческо Муссони**

Лихтенштейн

- Государство в Центральной Европе. Название страны происходит от правящей династии Лихтенштейн. Столица — Вадуц. Лихтенштейн граничит с Австрией на востоке и Швейцарией на западе, его территория полностью окружена территориями этих государств. Форма государственного устройства — конституционная монархия.



Символика Лихтенштейна



С XIX века национальный флаг стал синекрасным. Перемена связана с традиционной расцветкой одежды придворных и слуг княжеского двора.



Герб княжеского дома Лихтенштейн также используется в качестве национального герба.



Князь
Ханс-Адам II

Монако



**Князь
Альберт II**

Расположение

- Монако расположено на юге Европы на побережье Средиземного моря близ французского Лазурного берега в 20 км к северо-востоку от Ниццы. На суше княжество граничит с Францией.
- Площадь страны составляет 2,02 км² (что почти вдвое меньше площади Центрального парка в Нью-Йорке). Длина береговой линии — 4,1 км, протяжённость сухопутных границ — 4,4 км. За последние 20 лет территория страны увеличилась почти на 40 га за счёт осушения морских территорий.



Население

- Население Монако составляет 35 656 человек (2006). Страна занимает первое место в мире по плотности населения. В национальном составе преобладают французы (47 %); далее следуют коренные жители — монегаски (16 %) и итальянцы (16 %). Оставшиеся 21 % жителей являются представителями 125 национальностей. 90 % населения — католики. Согласно конституции католицизм является официальной религией; в то же время, провозглашена свобода вероисповедания.



Религия

- Официальная религия — католичество. Однако конституция Монако гарантирует свободу вероисповедания. В Монако есть 5 католических приходских церквей и один кафедральный собор, в котором заседает архиепископ Монако. Епархия, существовавшая с середины девятнадцатого века была преобразована в епархию архиепископа в 1981 году.



СВЯЗИ

- Страна является членом таких международных организаций как: ООН (с 1993года), ОБСЕ, Совет Европы (с 2004 года), Интерпол, Юнеско, ВОЗ. Главный офис Международной гидрографической организацией находится в Монако. Монако имеет 10 дипломатических миссий в Западной Европе и постоянных представителей в ООН и Совете Европы. В 106 городах в 45 странах находятся почетные консульства Монако. 66 стран имеют генеральные консульства, консульства или почетные консульства в Монако

Промышленность

- Наиболее перспективные направления индустрии: производство лекарственных препаратов, косметики и химикатов (около 20 фирм, на которые приходится 45% всего оборота средств в промышленности и примерно 1000 рабочих мест). В Монако также немало предприятий, производящих изделия из пластмассы, электронику. В промышленности занята примерно треть всего работоспособного населения, именно этот сектор экономики создает наибольшее количество рабочих мест не только для жителей самого Монако, но и для рабочих из соседних районов Франции и Италии.

Гран-при Монако и Монте-Карло

- Так же казну Монако пополняют казино находящиеся на территории Монте-Карло. Монте-Карло является одним из самым популярным местом для любителей казино, а так же любимшихся центров отдыха во всем мире.
- Львиную долю приносят в казну автомобильные гонки, гран-при Монако - до 100 млн. евро в год.



ВЫВОД

- ▣ **Над Европой проносятся очередные распри и войны, грохочут политические и социальные бури. Однако, как и прежде, разводится в карликовых странах караул на дежурство у дворцов, тысячи туристов спешат в театры, концертные и выставочные залы. И уже немыслима современная Европа без тиши люксембургских банков, роскоши монакских казино, почтовых марок Сан-Марино, андоррского табака, как невозможна органичная картина мира без семи, пусть даже неброских красок. И когда они играют в многоцветной палитре Старого Света, мир становится многогранней и интересней. Где там эти семь точек на карте? Пока живут и развиваются эти семь крохотных стран, все в порядке: жива и Европа.**