

Муниципальное общеобразовательное учреждение
«Малиновская средняя общеобразовательная школа»
Томского района

Карликовые государства Зарубежной Европы.

Выполнила:
Шаповалов Дарья 10кл.

с.Малиновка 2011г

Какие государства есть?

- Люксембург
- Лихтенштейн
- Ватикан
- Андорра
- Монако
- Сан - Марино



Люксембург

- Люксембург — карликовое государство в Центральной Европе, не имеющее выхода к морю.
- «Люксембург» произошло от кельтского «lucilem» — «маленький», и германского «burg» — «замок».
- Люксембург входит в [НАТО](#) Люксембург входит в НАТО (с 1949 г.) и [Евросоюз](#) (с 1957 г.).
- Граничит по суше со следующими государствами: [Бельгия](#) Граничит по суше со следующими государствами: Бельгия, [Германия](#) Граничит по суше со следующими



- Полное название **Великое Герцогство Люксембург**
- Форма правления **Конституционная монархия**
- Столица **Люксембург**
- Площадь, км **22 586**
- Население, чел. **454 000**
- Плотность населения, чел./км **2176**
- Официальные языки **немецкий, французский, люксембургский диалект**
- Валюта **евро**
- Международный телефонный код **352**
- Зона в Internet **.lu**
- Средняя продолжительность жизни, лет **79.2**



Сельское хозяйство


- Сельское хозяйство Люксембурга хотя и ведется интенсивно, но занимает второстепенное место в экономике. За 1960—1980 гг. его доля в ВВП упала более чем вдвое. Доля занятых снизилась с 16,6 до 5,9%. В настоящее время этот процесс имеет тенденцию к продолжению и расширению.

Люксембурга ежегодно собирают в среднем более 140 тыс. т зерновых, 35 тыс. т картофеля, производят 250 тыс. т молока, 15 тыс. т говядины и 9 тыс. т свинины. Однако даже потребности собственного населения Люксембурга обеспечиваются продовольствием лишь наполовину.



Лихтенштейн

- Княжество Лихтенштейн на сайтах, путеводителях и в самых разнообразных справониках называют государством - карликом. И это действительно так. Площадь государства составляет всего 160 квадратных километров (длина 25 км и ширина чуть более 6). Если подумать- не очень много, однако на данной территории живут 33 тысячи человек, причем живут они отнюдь не в стесненных условиях.



Реки Лихтенштейна

- Самая большая водная артерия страны — р. Рейн. На протяжении 27 км она образует границу со Швейцарией. В пределах Лихтенштейна Рейн представляет собой быструю горную реку. Она имеет ледниковое питание, в связи с чем паводок у нее бывает летом, в июне
- Из других рек Лихтенштейна наиболее значительны Замина и Лавена. Эти альпийские реки и их притоки используются для строительства маленьких электростанций, крупнейшие из которых — «Лавена» и «Замина».



Кухня Лихтенштейна

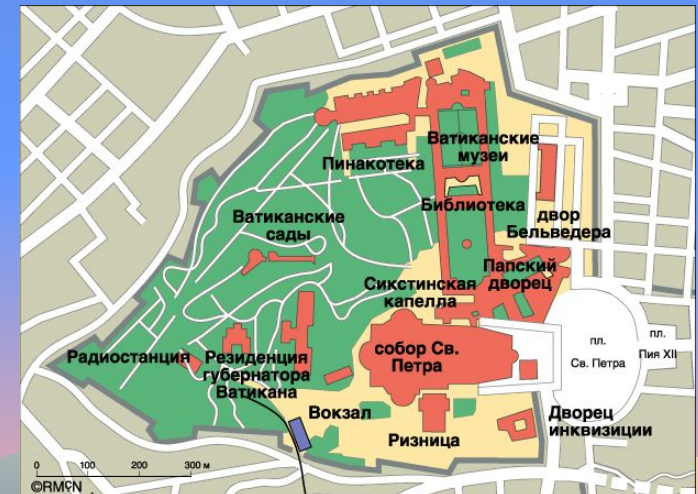

- Кухня Лихтенштейна интернациональна, но есть, конечно, и некоторые национальные блюда. Одно из них называется «тёркаребль».
- Любимым кушаньем в княжестве, как и в Швейцарии, является «фондю»
- Каши — овсяные и пшеничные — все больше вытесняются картофелем. Лихтенштейнцы употребляют в пищу много молока и молочных продуктов, любят бобовые, а также фрукты в свежем и сушеном виде. Крестьяне заготавливают копченое мясо — свинину и говядину. Распространены колбасные изделия.

Очень популярно у лихтенштейнцев вино, как правило, сухое.



Ватикан

- Ватикан получил свое название от холма "Mons Vaticanus", название которого переводится с латинского как место гаданий. Ватикан является самым маленьким государством в мире, даже не имеющим своего постоянного населения, хотя ватиканским подданством обладают около тысячи человек. Данное государство располагается в западной части Рима и по своей сути является резиденцией Папы Римского и местом, где находятся высшие органы управления католической церковью.



Достопримечательности Ватикана

- Достопримечательности Ватикана широко известны
- . Особо следует отметить египетский обелиск, возвышающийся в центре площади святого Петра и расположенный на этой же площади храм.
- Славится своим величием и библиотека Ватикана, располагающая одним из крупнейших в мире собраний книг и древних манускриптов. Много интересного можно увидеть посетив Сикстинскую Капеллу работы Микеланджело.



Финансы

- Ватикан имеет три главных источника доходов: Институт религиозных дел (фактически Ватиканский банк, основанный в 1887 г., бюджет которого составил в 1984 г. 3—4 млрд. долл.), «грош святого Петра», т. е. пожертвования верующих лично папе римскому, и свои предприятия.

Андора

- Иберийский полуостров и Пиренеи издревле были местами заселения человека. Первые поселения на территории современной Андорры относятся еще к ледниковому периоду. В периоды временного отступления ледников, каждый продолжительностью во многие тысячи лет, в Европу проникают первые переселенцы из Северной Африки. Привлеченные удобными для стоянок естественными пещерами в Пиренеях и других горных системах на севере Испании и юге Франции, они начинают постепенно осваивать этот район.



- Почти 2/3 жителей государства проживает в долине самой крупной реки Андорры — Валиры. Всего в княжестве насчитывается 52 населенных пункта, но к более или менее значительным можно отнести лишь несколько: столицу Андорра-ла-Вьеху (14 тыс. человек), Лес-Эскальдес, Энкам, Сан-Джулиа-де-Лория, Ла-Массану, Канильо и Сольдеу. Остальные поселения — это крошечные деревеньки по пять-шесть домов.



Язык Андорры

- Андоррцы — потомки каталонских крестьян и пастухов много веков назад освоивших наиболее доступные район Пиренеев, в частности долины рек Валиры, Ордино и др. Говорят они на каталанском языке (романская группа индоевропейской семьи языков), который похож на испанский, но испытал сильное влияние старопровансальского литературного языка. И хотя в княжестве наряду с ним официальными языками признаны французский и испанский, дома в семьях большинство андоррцев предпочитают общаться на родном для них каталанском языке или, вернее, западнокаталанском его диалекте, который кроме Андорры распространен еще испанских провинциях Лерида и Таррагона.




Монако

- С суши оно окружено территорией Франции, однако и до Италии здесь рукой подать — всего 5—6 км. Площадь Монако — 1,9 км², из которых 0,4 км² за последние годы отвоевано у моря. По своей величине княжество занимает последнее место в списке европейских государств, если не считать государство-город Ватикан. В длину территория Монако вытянулась на 2,74 км, а в ширину — от 180 до 1050 м. Столица — город Монако. Княжество состоит из трех слившихся административных округов-городов: Монако, Монте-Карло и Ла-Кондамин



Климат

- Летний сухой период, когда ощущается дефицит влаги, оказывает существенное влияние на характер почвенно-растительного покрова. С летними засухами связано замедление, а иногда и прекращение вегетации многих растений, с осенними и весенними дождями — усиление их роста. В таких биоклиматических условиях в Монако образовались коричневые почвы, а также своеобразные почвы, известные под названием «терра росса». В горах встречаются бурые лесные почвы.



Население Монако

- Население Монако в 1985 г. составляло более 30 тыс. человек, в том числе 5 тыс. монегасков (подданных Монако), 14 тыс. французских и 5 тыс. итальянских граждан. В княжестве живут также греки, немцы, англичане. По плотности населения (почти 15 тыс. жителей на 1 км²) Монако занимает первое место в мире.



Сан - Марино

- Сан-Марино на данный момент времени является самым маленьким государством с республиканской формой правления в мире. По величине территории она превосходит только четыре государства мира: Ватикан и Монако в Европе, Тувалу и Науру на тихоокеанских островах. Его история берет начало еще с 4 века нашей эры. Эта истинно миниатюрная страна располагается на склонах горы с красивым названием Титано.



Образование в Сан-Марино

- С середины XIX в. в Сан-Марино введено бесплатное школьное обучение. Школа находится в руках государства. Преподавание здесь похоже на итальянское, только в гимназиях в качестве дополнительных предметов введена история Сан-Марино, а в лицеях или старших классах гимназии — сан-маринское право. С 1691 г. существует колледж Беллуцци, в котором преподают такие предметы, как языки, математику, философию, физику, химию, музыку, а также юриспруденцию и теологию. Аттестат, полученный в колледже Беллуцци, дает право на поступление в итальянские университеты.



Национальная одежда Сан-Марино

- Народная одежда санмаринцев мало чем отличается от традиционной одежды Северной Италии. Мужской костюм состоит из «панталони» (коротких штанов), стягивающихся ниже колена цветным шнурком, белой хлопчатобумажной рубашки и «джакки» — короткой куртки или «панчотто» — безрукавки
- Гораздо разнообразнее народный костюм женщин, главные элементы которого — «гонна» (длинная широкая юбка в сборку или складку), чаще темных цветов, «камича» (рубаша, похожая на римскую тунику) с широкими рукавами, присборенными у плеча и у запястья, часто с вышивкой, а также «корсетто», или «бустино», (корсаж). Корсаж здесь — это короткая кофта до талии, обычно на лямках. Распашная верхняя одежда — «джакетта», доходящая до бедер и сшитая в талию, или «джумбетта» — более короткая, только до талии.



Спасибо за внимание!!!

