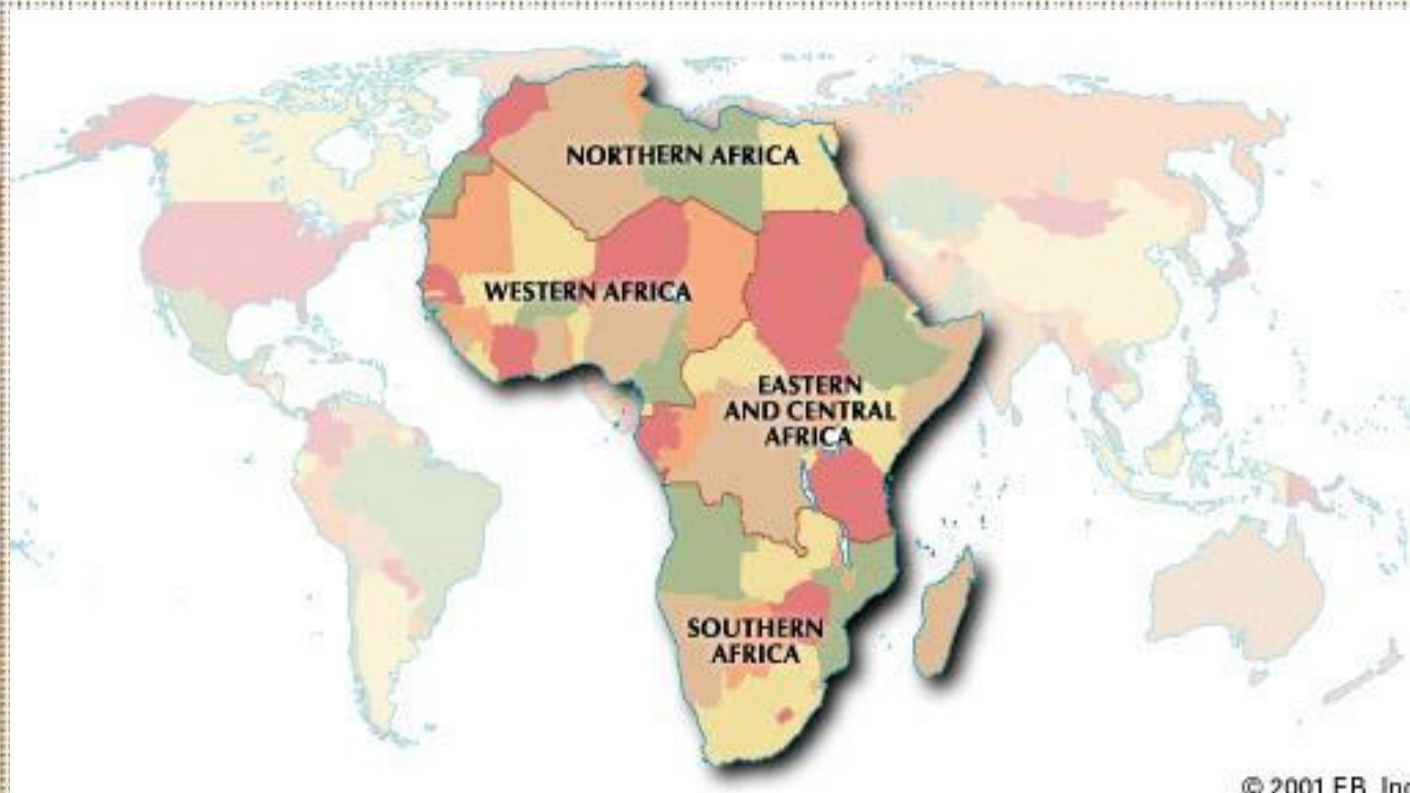


Африка



Политическая карта



**Площадь
– 30 млн.кв.км**

**Население
-812 млн.чел**

**54 суверенных
государства**

**Территория с
неопределенным
статусом –
Западная Сахара**

Политическая карта

Страны Африки

```
graph TD; A[Страны Африки] --> B[Республики]; A --> C[Монархии]; A --> D[Особые формы правления]; B --- B1[Большинство африканских стран]; C --- C1[Марокко, Лесото, Свазиленд]; D --- D1[Ливийская Джамахирия];
```

Республики

Большинство африканских стран

Монархии

Марокко, Лесото, Свазиленд

Особые формы правления

Ливийская Джамахирия

Политическая карта

**Большинство стран Африки
– унитарные государства.**

Федеративные государства:



Эфиопия



ЮАР



Нигерия

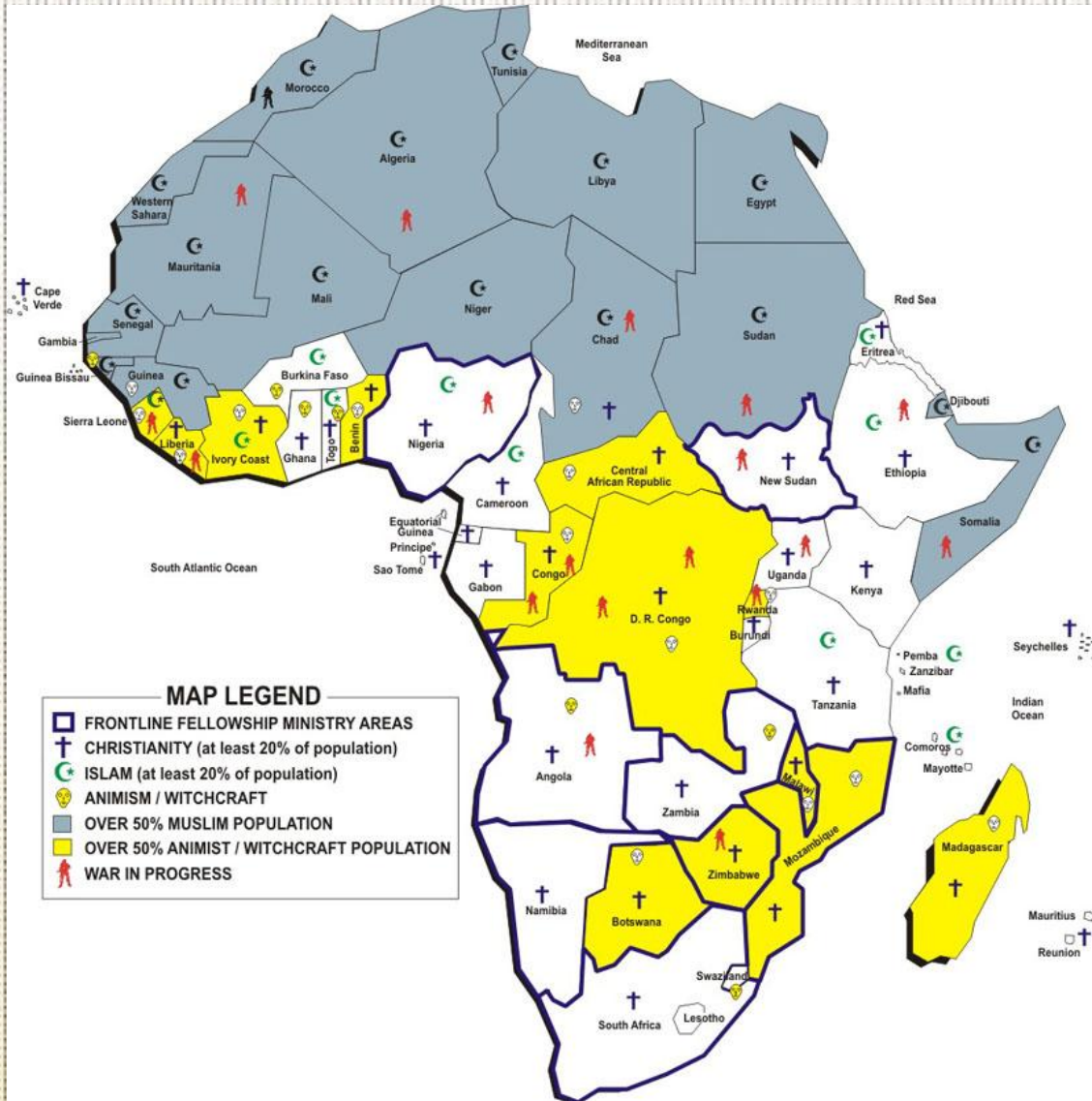


Коморские острова


Население Африки

- 1) разнообразный этнический состав
- 2) **трайбализм** (англ.tribe – племя) – межплеменные противоречия и вражда
- 3) религиозные противоречия
- 4) демографический взрыв (40 – 14= 30 (промилле))
- 5) высокая безработица (35- 40%)
- 6) бедность (42% населения живут на 1\$ в день и меньше)
- 7)эпидемии (малярия, холера, сонная болезнь, СПИД)
- 8) неграмотность (40% взрослого населения)
- 9) «городской взрыв», ложная урбанизация (урбанизация – 38%, темпы – 5-7%)

Религии Африки



Субрегионы Африки



Северная Африка



Западная Африка



Центральная Африка



Восточная Африка



Южная Африка

Субрегионы Африки

