

Карты материков и океанов

- Карта – второй язык географии

Карта

Это уменьшенное изображение
земной поверхности на
ПЛОСКОСТИ

- **Масштаб** показывает, во сколько раз уменьшено изображение земной поверхности на карте или плане местности

По охвату территории

- Карта мира
- Карта материка
- Карта страны

По атласу сделайте выборку
карт
с разным охватом территории

Масштабу


- Мелкомасштабные
- 1:1 000 000
- Среднемасштабные
- 1:200 000 – 1: 1000 000
- Крупномасштабные
- 1:200 000 и крупнее

1. К какой группе карт по масштабу относятся стенные карты, карты атласа?


2. Какая существует зависимость между масштабом и охватом территории?

По содержанию


общегеографические

An empty rectangular box with a blue border, positioned to the right of the 'общегеографические' label.

тематические

An empty rectangular box with a blue border, positioned to the right of the 'тематические' label.

комплексные

An empty rectangular box with a blue border, positioned to the right of the 'комплексные' label.

По картам атласа подберите
примере карт,
различных по содержанию

План характеристики карты

- 1. название карты
- 2. охват территории
- 3. масштаб
- 4. содержание
- 5. назначение

Выполнила:

- Учитель географии МОУ «Саракташская СОШ №2» Меркулова Т.В.