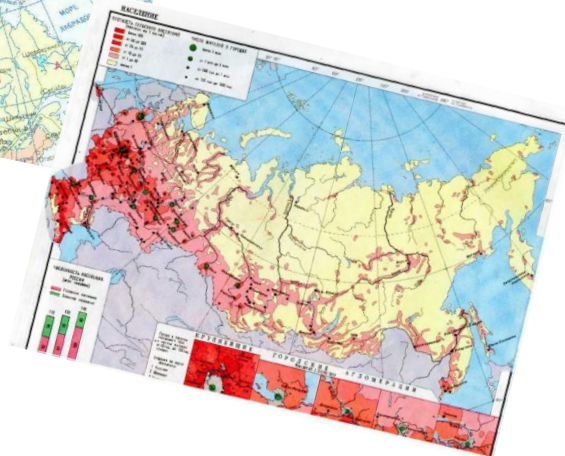


I.

Введение. Урок № 4

«Карты материков и океанов».




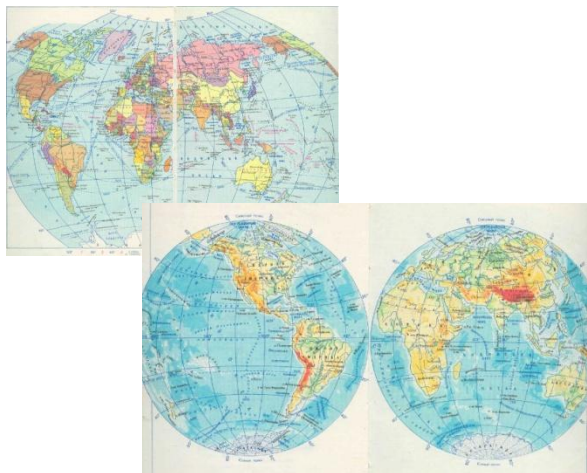
Деление карт на группы

(с. 18, рис. 7 учебника)


■ По охвату территории



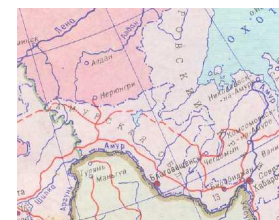
**Мировые и
полушарий**



**Карты
материков, океанов
и их частей**



**Карты
государств
и их частей**



Деление карт по масштабу.

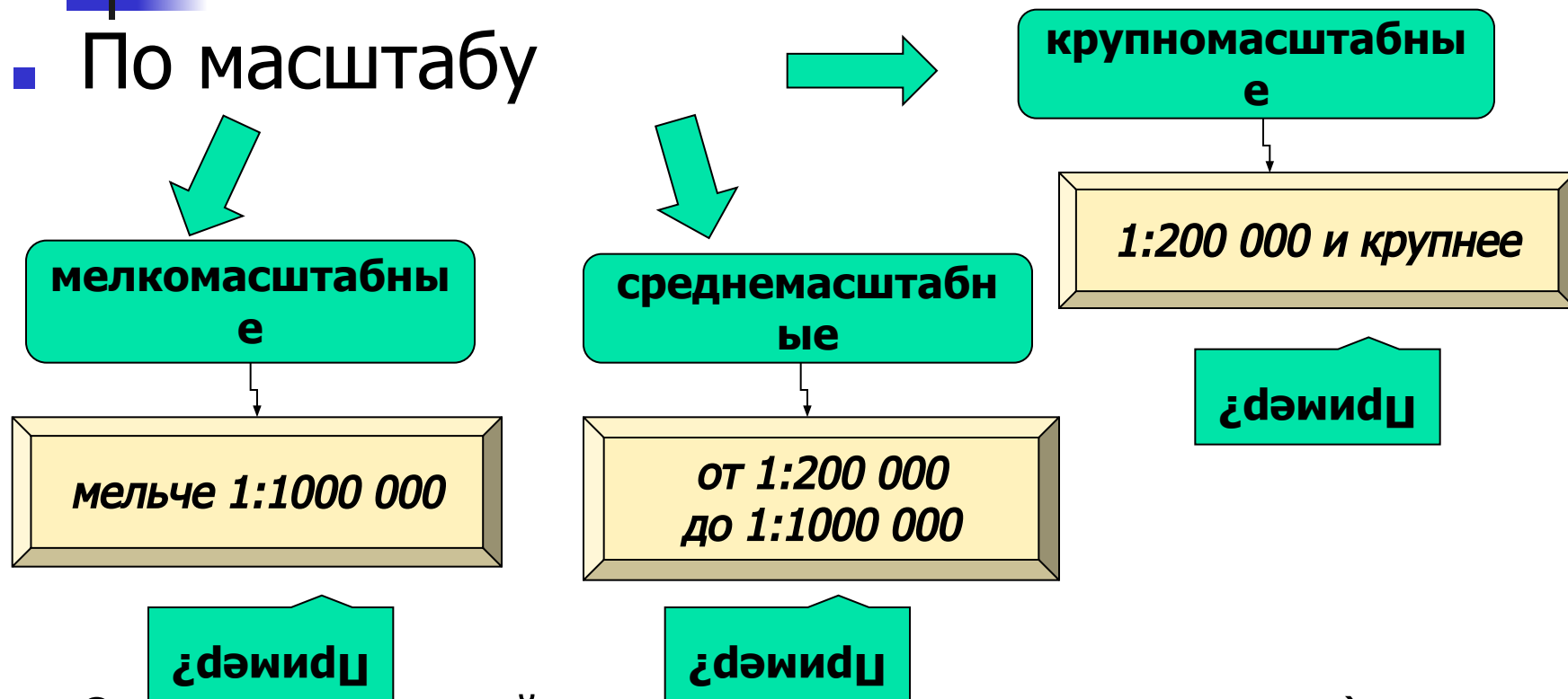
- *Каково расстояние между двумя объектами, если:*
- *А) на карте масштаба 1:10 000 между ними 5 см;*
- *Б) на карте масштаба 1:15 000 000 – 2 см.*



Деление карт на группы

(с. 18, рис. 7 учебника)

- По масштабу



- Определите, у какой группы карт (по охвату территории) меньший масштаб, у какой крупнее и почему?

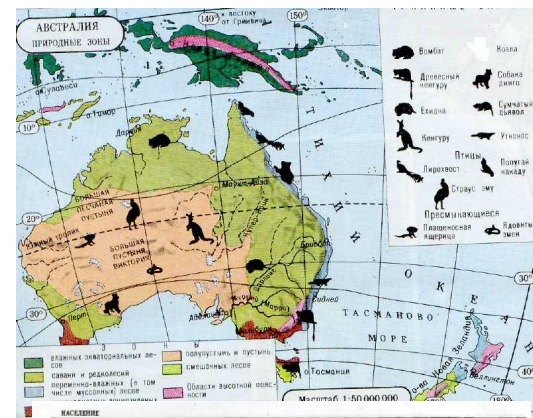
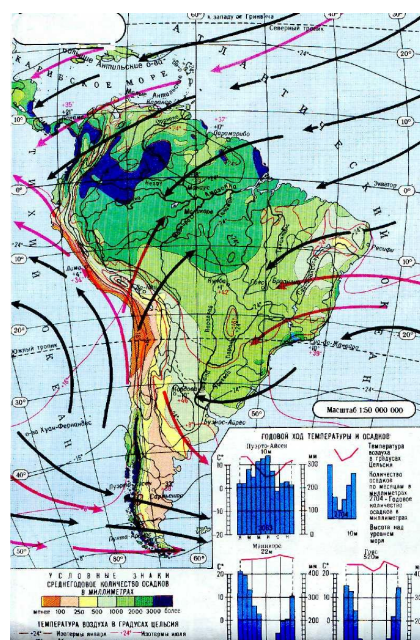
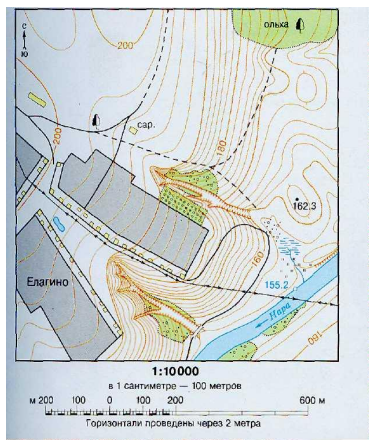
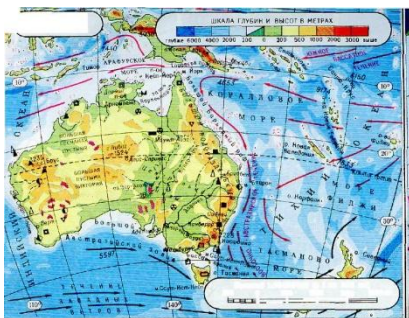
Деление карт на группы

(с. 18, рис. 7 учебника)

■ По содержанию

общегеографические

тематические

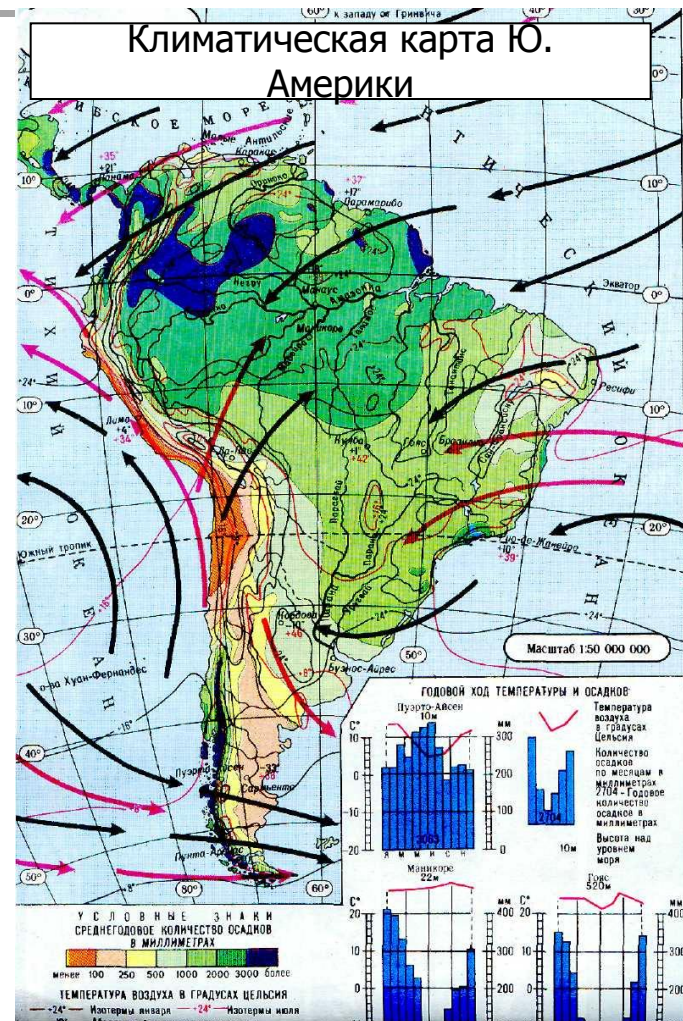


III. Закрепление.

Дать характеристику данной карте по плану.

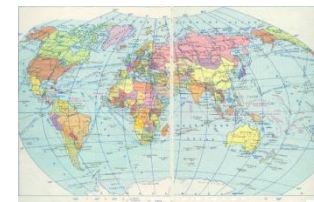
План характеристики карты:

- 1) Название карты.
- 2) Какова карта по обхвату территории?
- 3) Какова карта по масштабу?
- 4) Какова карта по содержанию?
- 5) Какие знания можно получить при работе с этой картой?




С помощью схемы (рис. 7, стр.18) составьте характеристику карт, помещенных в учебнике и в атласе. Карты государств и их частей, а также материков, океанов и их частей объедините под общим понятием «Региональные». **Пример: «Африка. Климатическая карта» (с. 15 атласа): Региональная, тематическая, мелкомасштабная.**

1. «Природные зоны мира» (форзац 1 учебника): _____
2. «Климатическая карта Северной Америки» (стр.211 рис. 83): _____
3. «Зарубежная Европа. Комплексная карта» (в атласе): _____
4. «Строение земной коры» (форзац 2 учебника): _____
5. «Физическая карта Антарктиды» (стр.196, рис.79): _____
6. «Основные поверхностные течения в Мировом океане» (стр. 51 учебника, рис. 25): _____



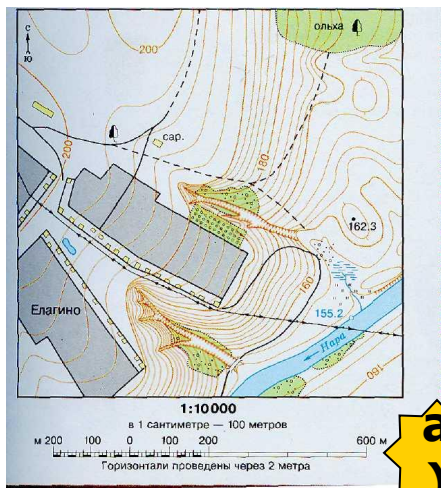
А) Сравните карты климатических поясов в учебнике (стр. 42) и в атласе. Что общего у этих карт и в чем их различие?

- 
-
- Черты общности: _____
 - Черты различия: _____

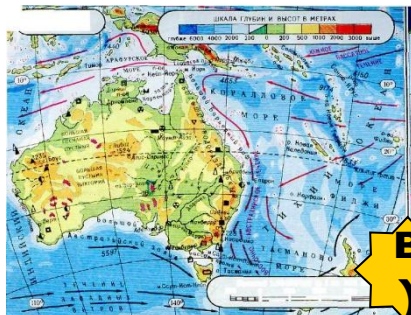
Б) Сравните карты природных зон мира в учебнике (1 форзац учебника) и в атласе. Что общего у этих карт и в чем их различие?

- Черты общности: _____
- Черты различия: _____

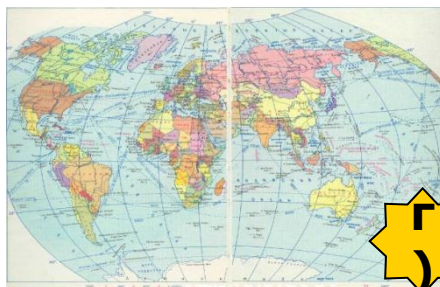
Найдите соответствие.



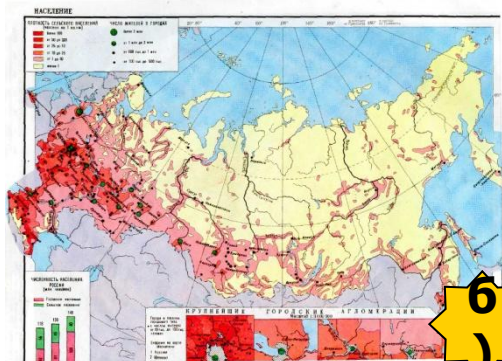
а)



в)



г)



б)



д)

- 1) Региональная, мелкомасштабная, общегеографическая.
- 2) Мировая, мелкомасштабная, тематическая.
- 3) Региональная, мелкомасштабная, тематическая.
- 4) Региональная, крупномасштабная, общегеографическая.
- 5) Мировая, мелкомасштабная, общегеографическая.

IV. Домашнее задание



- Выполнить П/Р «Описание карты по плану»
 - I в. – учебник стр. 308 рис. 118 «Заповедники и национальные парки мира»
 - II в. – учебник стр. 279 рис. 110 «Регионы и страны зарубежной Азии»
 - III в. – учебник стр.93 рис. 47 «Морские пути в Атлантическом океане»
 - IV в. – учебник стр. 68 рис. 33 «Природные пояса Мирового океана»