

Ботсван



Работу выполнила
ученица 7 класса
Матвеева София.

Общие

Форма правления Ботсваны:

Республика

Президент Ботсваны: Ян Кхама (с 2008 г.)

Географическое положение: Южная Африка

Климат: Полусухой

Площадь:

581 тысяча 730 кв.км. – общая

566 тысяч 730 кв.км. – суша

Население: 2 миллиона 98 тысяч 18 человек (оценка 2012 г.)

Столица Ботсваны: Габороне (население 196 тысяч человек)

Денежная единица Ботсваны: Пула

Национальный праздник Ботсваны:

День независимости – 30 сентября

Девиз государства: «Pula»

(«Пусть пойдёт дождь»).

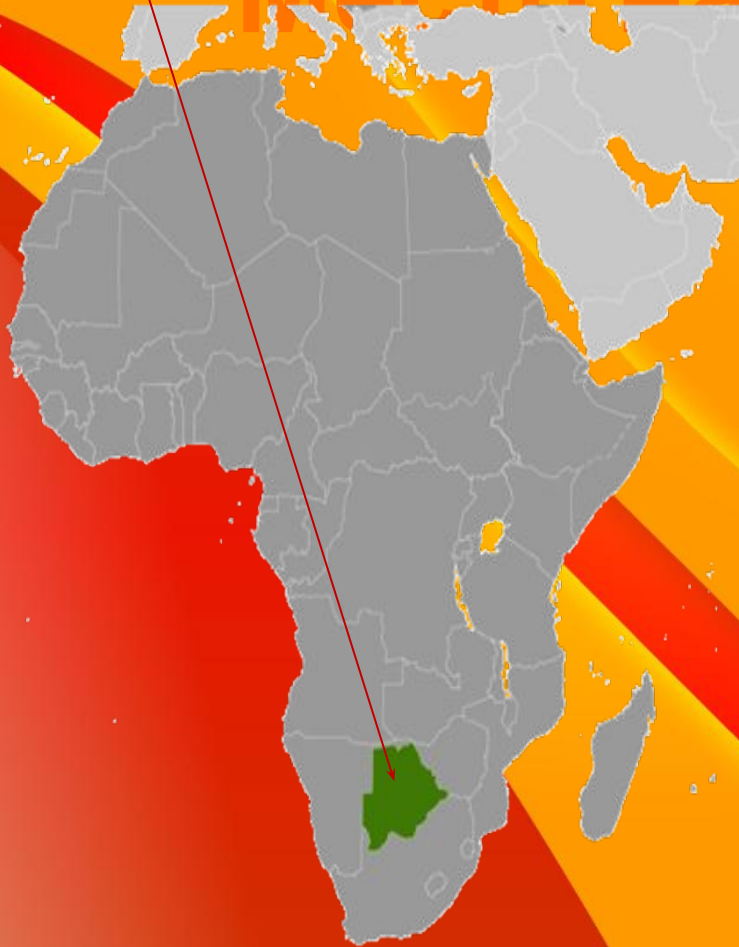
Национальное блюда: курица, жаренная в арахисе и бананах.

Географическая особенность: Ботсвана



Государственная символика.

Место на карте



Фаун

Большую часть страны занимают опустыненные саванны. На юго-западе страны распространены песчаные полупустыни. У границы с Южно-Африканской Республикой встречаются много необычных видов растений, например, «живые камни». В восточной и северной частях Ботсваны развиты злаковые саванны, частично используемые для выпаса скота и земледелия. Крайний север страны занимают редколесья и саванны, в которых распространены баобабы, акации, коммифора, мерула, хлебное дерево и др. Для дельты реки Окаванго (крупнейшая река страны) характерны тропические болота из папируса, тростника и слоновой травы.




Флор

Животный мир Ботсваны богат и разнообразен: слоны, львы, леопарды, гепарды, шакалы, гиены, зебры, буйволы, жирафы, антилопы и другие.

Многочисленны птицы, например, африканский страус, дрофы. Ящерицы, змеи (щитковые кобры, карликовые гадюки, чёрные мамбы и другие).

Наиболее богат животный мир дельты Окаванго, где обитают бегемоты, водяные козлы, пчелоед, зимородки, фламинго, ибисы, несколько видов цапель, карликовые гуси, крокодилы.

Также в целом в дельте реки зафиксировано 500 видов птиц.




Река

Квандо.

Река Квандо считается одной из крупнейших рек Юго-Западной Африки и протекает на севере Ботсваны, у самой границы с Намибией. Общая длина реки – 735 километров, площадь бассейна – около 96 тысяч квадратных километров.

Истоки реки Квандо располагаются в Анголе, впадает она в реку Замбези на высоте 924 метров над уровнем моря, являясь ее правым притоком. В Ботсване река Квандо протекает недалеко от Национального парка Чобе.



Достопримечательно

Национальный парк Чобе — старейший национальный парк на территории Ботсваны и третий по величине в этой стране. Был основан в 1967 году, хотя первая охраняемая территория была создана здесь в 1931 году.


Парк является одним из крупнейших мест концентрации диких животных как на африканском континенте, так и во всём мире. Здесь насчитывается более 400 видов птиц, одна из крупнейших популяций африканского слона (предполагается, что более 50000 особей) и несколько десятков видов других крупных млекопитающих.

СТИ.



Фотографи

и



Спасибо
За
Внимание!

