



# Кавказский заповедник

Москва 2017

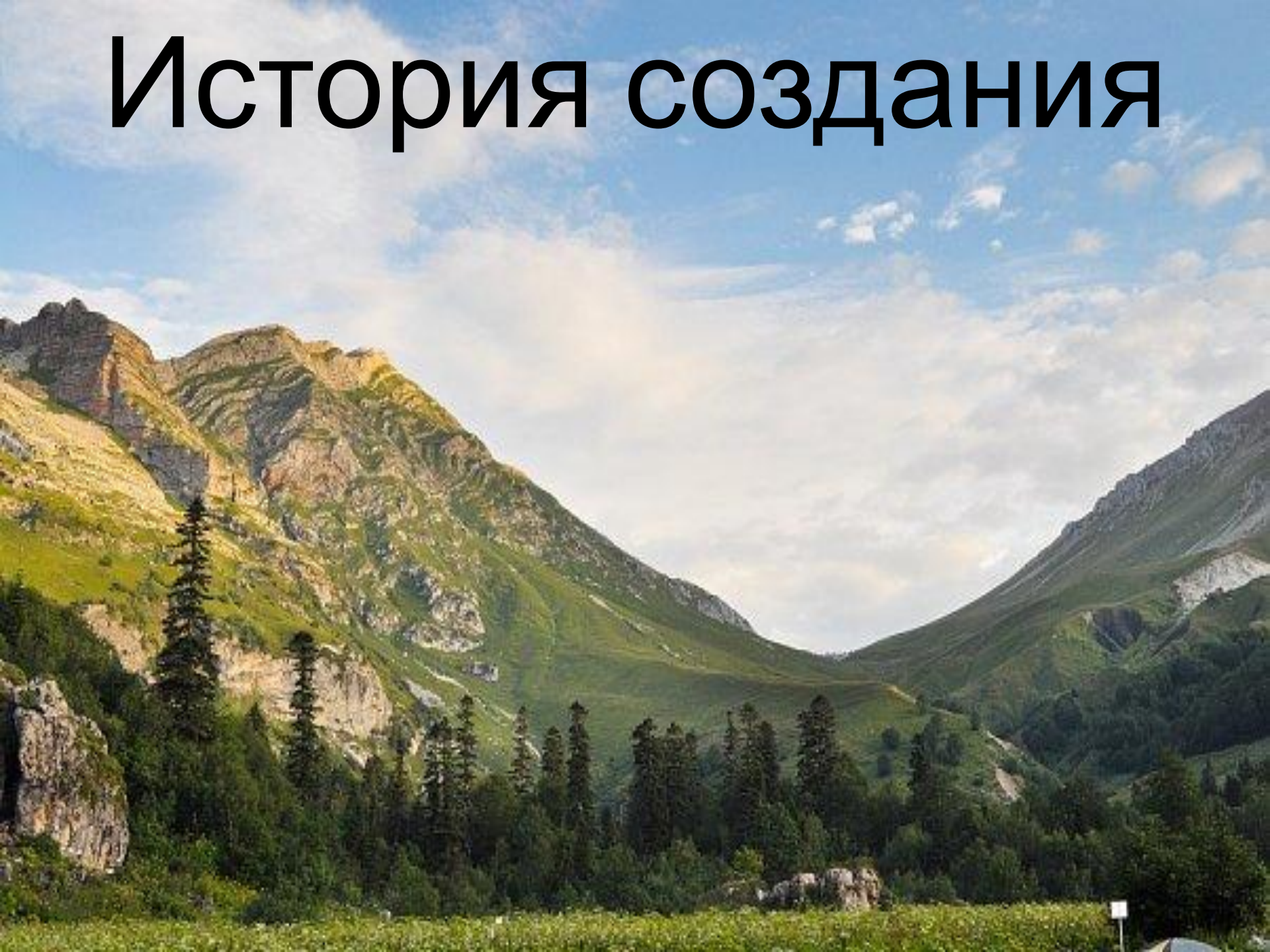


# Содержание

- История создания
- Географическое положение
- Гидросфера
- Флора
- Фауна



# История создания



История создания Кавказского заповедника насчитывает около 150 лет. В 1888 году была организована «Великокняжеская Кубанская охота». Великие КНЯЗЬЯ Петр Николаевич и Георгий Михайлович взяли около 80 000 десятин земли в аренду у лесных дач Министерства государственных имуществ и Кубанского областного войскового правления. Отныне охотиться здесь имели право только КНЯЗЬЯ и их свита.

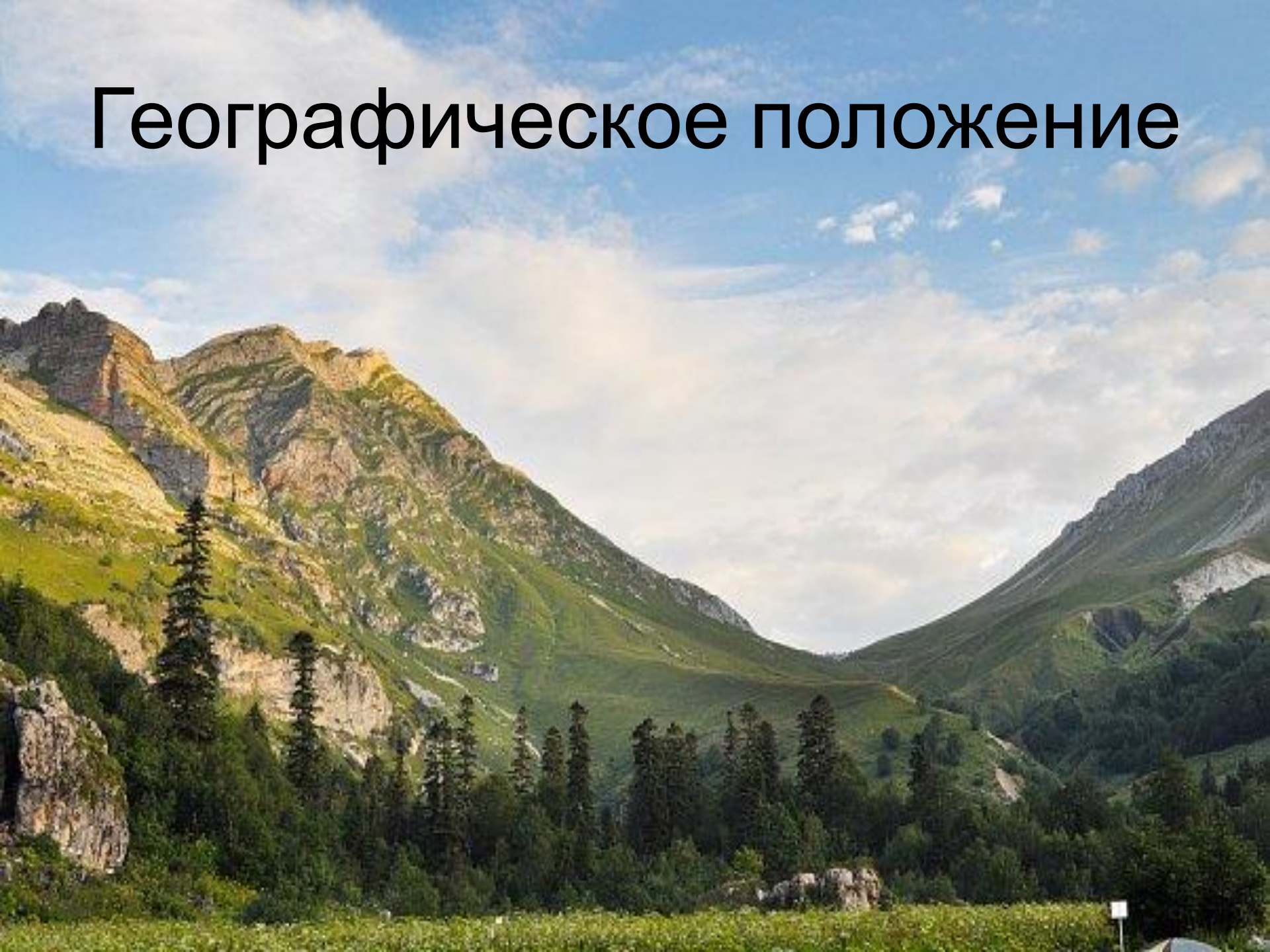




В 1909 году Хачатур (Христофор) Георгиевич Шапошников, российский исследователь и энтомолог, обратился в академию наук с научным обоснованием необходимости охраны кубанских просторов, в основном из-за резкого падения численности зубров. Однако успеха он смог добиться только через 15 лет: 12 мая 1924 года был основан Кавказский зубровый заповедник.



# Географическое положение



Кавказский государственный природный биосферный заповедник расположен на северном и южном склонах Западного Кавказа в координатах  $44—44,5^{\circ}$  северной широты и  $40—41^{\circ}$  восточной долготы. Являясь крупнейшей охраняемой территорией Кавказского перешейка и вторым по величине в Европе, заповедник занимает земли Краснодарского края, Республики Адыгея и Карачаево-Черкесской Республики России, вплотную примыкает к границе с Абхазией.





Вся территория заповедника разделена на шесть отделов: Западный, Северный, Южный, Хостинский, Восточный и Юго-Восточный.

Интересно, что здесь сочетаются две природные климатические зоны с умеренным и субтропическим климатом. Это во многом определяет своеобразие региона. Главный Кавказский хребет, который растянулся на сотни километров с северо-запада на юго-восток, — сердце Кавказского заповедника.

Максимальная высота гор в заповеднике — 3345 м над уровнем моря. Это вершина Цахвоа.







# Гидросфера





Во всем заповеднике насчитывается более 60 ледников, много здесь и пещер. Только в Лагонакском нагорье их около 130. Удивительным природным архитектурным сооружением являются карстовые пещеры Кавказа. Эти подземные пространства образуются при выщелачивании растворимых горных пород и могут сообщаться друг с другом длинными узкими ходами или лабиринтами.

Реки и озера в заповеднике составляют 1,9 % от общей площади, они удивительно красивы, их здесь более 120. Самое большое по площади озеро — Безмолвия, водное зеркало которого составляет около 200000 м<sup>2</sup>. Не менее знамениты озера Хуко, Голубое, Кардывач, Инпси и др.

Реки Кавказского заповедника преимущественно горные, стремительные и быстрые, с порогами и





# Флора



Растительный мир заповедника представлен более 3000 видами, при этом половина из них — высшие сосудистые растения. Интересно, что каждое пятое растение — эндемичное либо реликтовое. Деревья и кустарники составляют 165 видов, из них 142 вида — листопадные, 16 — вечнозеленые и лиственные и 7 — хвойные. Здесь можно найти три вида цветков из рода рододендрон семейства вересковых. Считается, что это растение обладает уникальной способностью излечивать отравления парами ртути.







# Фауна





Фауна Кавказского заповедника насчитывает 89 видов млекопитающих, 248 — птиц, в том числе 112 гнездящихся, 15 видов пресмыкающихся, 9 — земноводных, 21 — рыб, 1 — круглоротых, более 100 — моллюсков и более чем 10000 — насекомых. Представители наиболее крупных животных — зубр, благородный олень, бурый медведь, серна, европейская косуля и рысь.





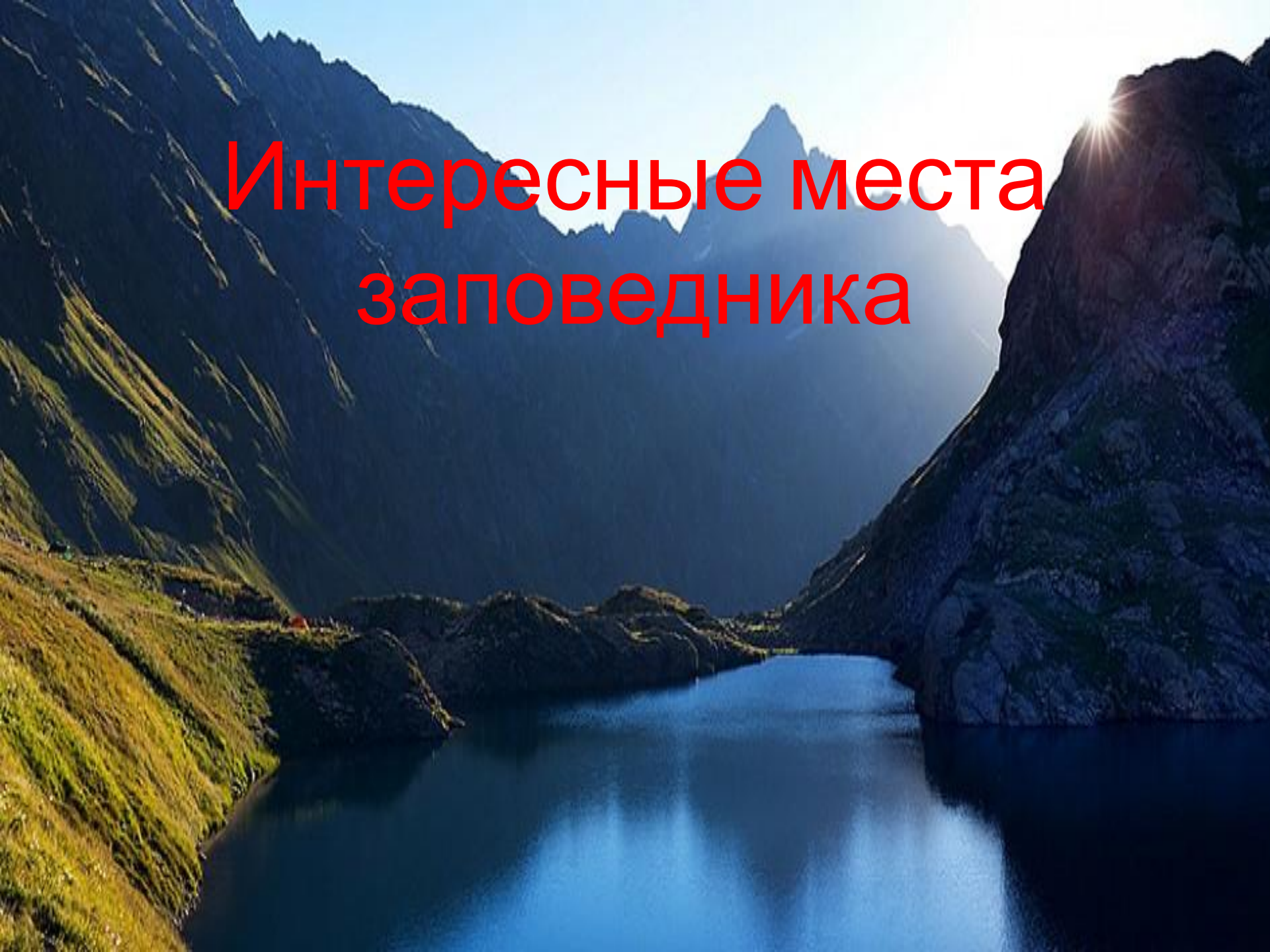
Изначально заповедник создавался именно с целью охраны зубров, поэтому к ЭТИМ животным здесь относятся особенно трепетно. Во второй половине XX века в заповеднике велись целенаправленные работы по восстановлению численности этого вида, так как в прежние века он был практически









A scenic landscape photograph of a mountain valley. In the foreground, a calm lake reflects the surrounding environment. The left side of the valley is a steep, grassy slope. The right side is a dark, rocky cliff face. In the background, jagged mountain peaks are visible under a clear blue sky. A bright sunburst effect is visible in the upper right corner, partially obscured by a mountain peak. The text "Интересные места заповедника" is overlaid in the center in a bold, red font.

# Интересные места заповедника



Одно из самых интересных и загадочных мест Кавказского заповедника - озеро Верхний Кардывач, попасть к которому можно только в составе специального тура или же на вертолете. Оно находится на высоте 2470 м над уровнем моря и на расстоянии 44 км от знаменитой Красной Поляны. Из спокойных и тихих вод озера Кардывач, которое находится на 470 м ниже, едва заметным ручейком вытекает река Мзымта, которая быстро набирает силу и очень скоро устремляется вниз 15-метровым водопадом Изумрудным.





A group of mountaineers is seen from behind, ascending a steep, snow-covered mountain slope. They are wearing colorful gear and using trekking poles. In the background, a massive, jagged mountain peak is partially covered in snow, with other smaller peaks visible in the distance under a clear blue sky. The foreground shows the texture of the snow on the slope.

Спасибо за  
внимание!