



# КАВКАЗ

*Приветствую тебя, Кавказ седой!  
Твоим горам я путник не чужой:  
Они меня в младенчестве носили  
И к небесам пустыни приучили.  
И долго мне мечталось с этих пор  
Всё небо юга да утесы гор.*

# ПЛАН УРОКА



1. ПРОВЕРКА ДОМАШНЕГО ЗАДАНИЯ.
2. ГЕОГРАФИЧЕСКОЕ ПОЛОЖЕНИЕ КАВКАЗА.
3. ИСТОРИЯ ОБРАЗОВАНИЯ, РЕЛЬЕФ, ПОЛЕЗНЫЕ ИСКОПАЕМЫЕ КАВКАЗА.
4. КЛИМАТ, РЕКИ.
5. ВЫСОТНАЯ ПОЯСНОСТЬ В ГОРАХ КАВКАЗА.
6. ПОЭТЫ О ПРИРОДЕ КАВКАЗА.
7. ИТОГИ УРОКА.

## ***Актуальность исследования***


Судьба народов Северного Кавказа, их история в последние несколько столетий тесно связана с судьбой народов Российской империи, Советского Союза и Российской Федерации. И все социальные, экономические и политические процессы происходили в рамках развития общероссийской цивилизации. В полной мере это относится и к процессу формирования, становления и развития светской системы образования на Северном Кавказе. Сложность строительства системы образования в этом регионе определяется уже тем, что здесь испокон веков проживают сорок пять автохтонных народов, говорящих на языках кавказской, алтайской и индоевропейской языковых семей. Они пришли к анализируемому нами периоду с различным экономическим и социальным уровнем развития, а также политическим опытом. Уже на основании этого можно говорить об уникальности Северного Кавказа по национальному составу, социально-политическому и историческому положению. Именно поэтому опыт строительства цивилизованного общества в этом сложном регионе является бесценным.

# Политико-административная карта северного Кавказа

Geopolitical map of the Caucasus Region (2008)



# Рельеф, геологическое строение и полезные ископаемые



Кавказ – молодое горное сооружение, образовавшееся в период альпийской складчатости. В состав Кавказа входят: Предкавказье, Большой Кавказ, Закавказье.

# РЕЛЬЕФ И ГЕОЛОГИЧЕСКОЕ СТРОЕНИЕ



Кавказ – молодое горное сооружение, образовавшееся в период альпийской складчатости.

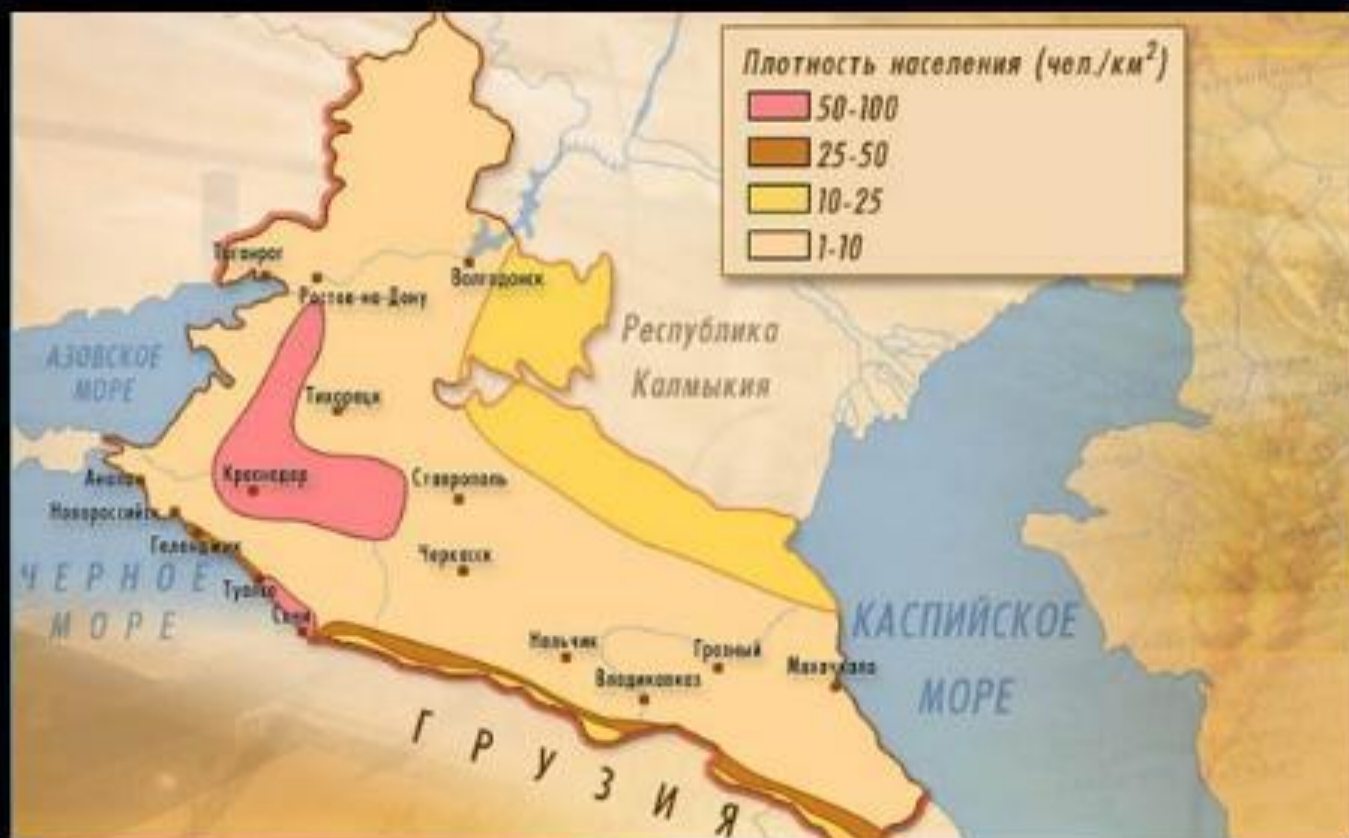
В состав Кавказа входят: Предкавказье, Большой Кавказ и Закавказье.

К России относятся лишь Предкавказье и северные склоны Большого Кавказа.

# ИСТОРИЯ



Территория Северного Кавказа с древнейших времен обжита человеком. Здесь обитают многочисленные мелкие и крупные народы, говорящие в основном на языках кавказской семьи.



**Население Северного Кавказа составляет 17,7 млн. человек - четвёртое место в России после Центрального р-на, Урала и Поволжья. Темпы роста заметно превышают среднероссийские (высокий естественный прирост). Район обладает избытком трудовых ресурсов.**

**Размещено население крайне неравномерно, хотя даже средняя плотность населения 47 человек на 1 кв. км.**



# Кавказские горы – самые высокие горы России



На огромном перешейке между Черным и Каспийским морем расположились величественные горы Большого Кавказа. Это самая южная часть российской территории. По гребням Главного Кавказского хребта проходит граница РФ со странами Закавказья.

# ПОЧВЫ



Богатство Кавказа – это плодородные почвы.

В западной части Предкавказья преобладают черноземы, а в восточной каштановые почвы. Почвы Черноморского побережья используются под сады, ягодники, виноградники.

# ПРИРОДНЫЕ РЕСУРСЫ

Сложная история геологического развития региона – причина богатств недр Кавказа различными полезными ископаемыми.

Главное богатство – месторождение нефти и газа. В центральной части Большого Кавказа добывают полиметаллические руды, вольфрам, медь, ртуть, молибден.



# РАСТИТЕЛЬНЫЙ И ЖИВОТНЫЙ МИР

Кавказ весьма разнообразен, на нем обитает множество зверей.

Тур Кавказский каменный козел



Кабан



Барсук



Белка Кавказская



Лесная мышь



Ушастый еж



Лиса



Волк



Камышовый кот



Лесная куница



Сова



Орел



Сойка



Поползень



Альпийские лютики




Незабудки



Вероника



Дикая лилия





Тисс



Бук восточный



Кизильник



Дуб



Се́верный Кавка́з (осет. Цæгат Кавказ, чеч. Къилбаседан Кавказ, карач. -балк. Шымал Кавказ, абх. Нхыц[]) — регион в Восточной Европе, находится в Европейской части Российской Федерации, включающий Предкавказье, северную часть склона Большого Кавказского хребта (исключая его восточную часть, относящуюся к Азербайджану), западную часть южного склона до реки Псоу (по которой проходит граница между Россией и Абхазией). Самый многонациональный район России.

Северный Кавказ — крупнейшая сельскохозяйственная база России, в которой сельскохозяйственные угодья занимают более 70 % территории. Регион — место расположения лучших морских и горных курортов России, среди них курорты Краснодарского края, кавказские Минеральные Воды, Домбай, перспективное Каспийское побережье. Значительны природные ресурсы региона: имеются запасы нефти и газа, высокий гидроэнергетический и геотермальный потенциал, запасы руд промышленных металлов, урановых руд, строительного сырья, ценных пород древесины, запасы водных биологических ресурсов (рыба и морепродукты). Побережья Северного Кавказа обладают особым торговым значением для страны, здесь расположены важные порты.

- Кавказ - горная страна, расположенная вдоль границы Европы и Азии в пределах России, республик Азербайджана и Грузии. Наиболее высокая, осевая часть горной системы, протянувшейся на 1100 км между Черным и Каспийским морями в направлении северо-запад-юго-восток, носит название Большого Кавказа.
- Горы Большого Кавказа в геологическом отношении молоды. Здесь продолжаются тектонические поднятия, рельеф подвергается интенсивному разрушительному действию ледников, рек, ветровой эрозии. Вершины гор, сложенных из твердых пород, имеют форму пиков, башенок, пирамид. В областях мягких пород встречаются вершины округлых или столообразных форм, с плоским верхом и отвесными склонами. Разнообразны профили речных долин - от широких корытообразных, выработанных древними ледниками, до узких, порой непроходимых каньонов.

- Северный Кавказ - один из наиболее развитых экономических районов России, обладающий мощным природно-сырьевым потенциалом, разнообразными отраслями промышленности, высокоинтенсивным сельским хозяйством и существенными транспортными коммуникациями.
- Площадь - 355 тыс. км<sup>2</sup>, население около 18 млн. Состав района:

## Рекреационные ресурсы Северного Кавказа.

Северный Кавказ - богатейший в России район по рекреационным ресурсам, на базе которых создана широкая сеть курортов, туристических баз, спортивно-оздоровительных объектов.

Назовем некоторые: Кавказские Минеральные Воды, Сочи-Мацеста, Нальчик, Ейск, Горячий Ключ, Теберда, Домбай и др.



## ВНУТРЕННИЕ ВОДЫ

Реки Северного Кавказа многочисленны и так же, как рельеф и климат, четко делятся на равнинные и горные.

Многочисленны бурные горные реки, основным источником питания которых служат снега и ледники в период таяния.

Терек



Кубань



Наиболее крупные реки – Кубань и Терек, а также берущие начало на Ставропольской возвышенности Егорлык и Калаус.

# Климат



Пыльная буря в Прикаспии

## Особенности климата высокогорий:


1. В горах выпадает больше осадков, до 2600 мм в год;
2. Тепла в горах меньше. Граница «вечных льдов» проходит на высоте 2700 – 3500 м;
3. Климат в горах разнообразный;
4. В горах образуются местные ветры: фен и бора.



Субтропический климат позволяет выращивать уникальные для России культуры



Чайная плантация



Мандариновое дерево



виноградарство



Табачная плантация

PPPOWER.RU



Кавказцы, по природе своей философски относящиеся к жизни, высоко ценят роль женщины в обществе. В ингушском обществе с малолетства прививается чувство высокой почительности к женщине. В далёком прошлом даже самый жестокий поединок прекращался, если женщина, прося об этом, снимала головной платок. Женщину издревле называют "хранительницей очага". Она обязана собою явить пример нравственности, любви и верности, терпимости и миротворчества, и в воспитании души и ума ребёнка развивать его в верном направлении. Её роль всегда ценилась в ингушском обществе. Ингушский этикет требует относиться к женщине со всем вниманием и предупредительностью. Чувство внутренней свободы и ума, практическая мудрость и такт поднимают авторитет женщине в обществе.

# Сельское хозяйство

Сельское хозяйство представлено основными культурами: озимая пшеница – Предкавказье, кукуруза – предгорные и горные районы, рис – в низовьях Кубани. Выращивают подсолнечник, сахарную свеклу, виноград, чай, цитрусовые.



# Хозяйство Северного Кавказа

Северный Кавказ выделяется высокоразвитым и многоотраслевым сельским хозяйством, из отраслей промышленности – машиностроением, топливной и пищевой промышленностью.



# Национальный состав.

НАРОДЫ КАВКАЗА



Адыгей.

На  
наши  
Кабардинцы.

Дагестанцы


населения. Среди них по численности

чеченцев. Однако преобладает русское население.

и -  
ного  
щев,

# Размещение населения.

Большая часть населения Северного Кавказа проживает в городах. Всего насчитывается около 100 городов. Самый крупный по численности населения город - Ростов - на - Дону - единственный на Северном Кавказе город-миллионер.



Ростов-на-Дону



Ставрополь



Краснодар

Северный Кавказ служил неким мостом, который связывал культуры южных степных районов с культурными традициями Древнего Востока через Закавказье. В связи с чем, история племен Северного Кавказа оказалась тесно переплетенной с историей других племен и народов древнего мира.

С конца II и почти до самой середины I тысячелетия до н.э. весь северо-восточный Кавказ (Дагестан и восточную часть Чечни и Ингушетии) занимала изученная только в советские годы каякентско-хорочоевская археологическая культура. Установлено, что в ее становлении сказалась известная роль культур Закавказья и именно так называемой культуры ходжалы-кедабекской.

В границах Кавказа в северо-западной части и в Прикубанье, на основе местной, культуры медно-бронзового века, возникает прикубанская культура. Позднее, на ее основе и в тесном взаимодействии с культурами киммерийцев и скифов, формируются культурно-политические союзы синдов, меотов и прочих народностей Кавказа в северо-западной его части, связавших свою судьбу с историей Боспорского царства.

## Многие поэты писали о Кавказе



*«Жалею, мой друг, что ты со мною  
вместе не видел великолепную  
Цепь этих гор, ледяные их вершины,  
которые из дали, на ясной заре,  
кажутся странными облаками,  
разноцветными и недвижимыми; жалею,  
Что не всходил со мной на острый верх  
пятихолмного Бешту (Бешту))  
Что в переводе «пять гор», - Машук,  
Железная гора, Каменная и Змеиная.  
Кавказский край, знойная граница  
Азии, - любопытен во всех отношениях»  
(Письмо от 24 сентября 1820 г.)*



## МАШУК (993М.)



*Известна тем, что в 1841 году на ее склоне на дуэли был убит Михаил Юрьевич Лермонтов.*



## ВЫВОДЫ:

1. По географическому положению Северный Кавказ является самым южным районом. Выход к Черному и Азовскому морям, Волго-Донской канал.
2. В рельефе выделяют 3 зоны: равнинная, предгорная, горная. Горообразовательные процессы еще не завершены о чем свидетельствуют землетрясения и вулканы. Разнообразие природных ресурсов связано со сложностью геологического строения территории. Рудные полезные ископаемые приурочены к области новой складчатости, а топливные к платформенным областям
1. Среди всех регионов России Кавказ отличается наиболее благоприятными климатическими условиями для развития сельского хозяйства