



# Каззахстан

# Общие сведения

**Площадь:** 2 724 000 кв. км.

**Население:** 16 млн. 196,8 тыс. чел. (01.01.2010 г.)

**Столица:** Астана

**Форма правления:** республика

**Глава государства:** президент

**Законодательная власть:** двухпалатный парламент

**Язык:** казахский, русский

**Религия:** ислам, христианство



# Географическое

Казахстан расположен на стыке двух континентов -

## положены

Европы и Азии, между 45 и 87 градусами восточной долготы, между 40 и 55 градусами северной широты.

Географический центр европейско-азиатского континента находится в Казахстане (на пересечении 78 меридиана и 50 параллелью).

По площади Казахстан занимает 9-е место в мире, уступая России, Китаю, США, Аргентине, Бразилии, Канаде, Индии и Австралии.

О размерах республики говорит тот факт, что на территории Казахстана могли бы разместиться такие страны как Франция, Италия, Испания, Швеция, Португалия, Греция, Финляндия и Норвегия.



# Географическое

## положение

Казахстан граничит: с КНР - 1460 км, с Кыргызстаном - 980 км, с

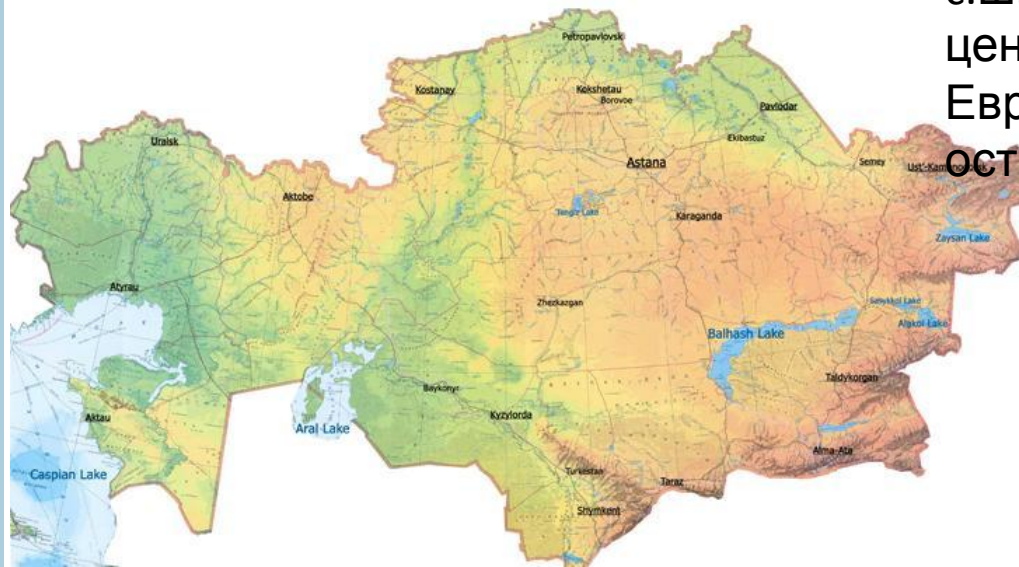
Туркменистаном - 380 км, с Узбекистаном - 2300 км, с Российской Федерацией - 6467 км. Общая протяженность границ - 12187 км.

Территория республики простирается от нижнего течения Волги на западе до подножия Алтайских гор на востоке, занимая два часовых пояса, от Западно-Сибирской низменности на севере до пустыни Кызылкум и горной



Самая северная точка Казахстана - 55°26' с.ш. - соответствует южной широте центральной части Восточно-Европейской равнины и югу Британских островов (широта Москвы), самая

южная - 40°56' с.ш. - широтам Закавказья и Средиземноморских стран Южной Европы (широта Мадрида, Стамбула и Баку).

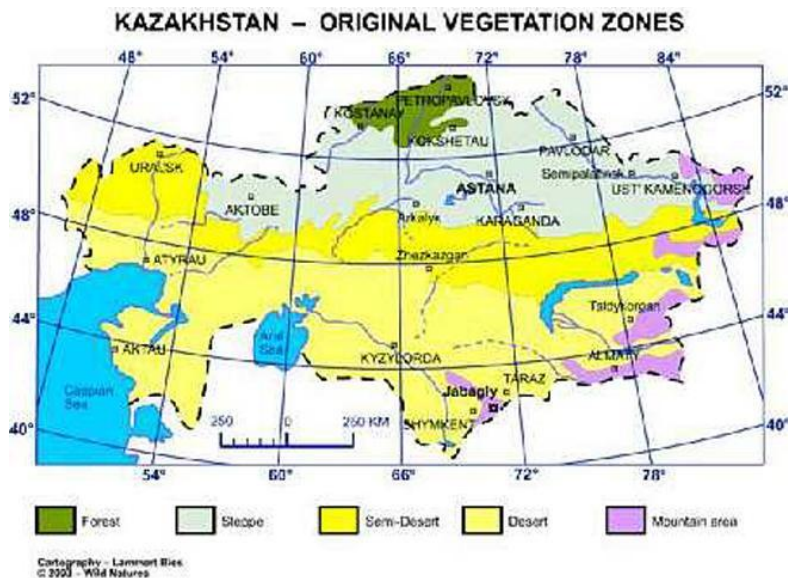
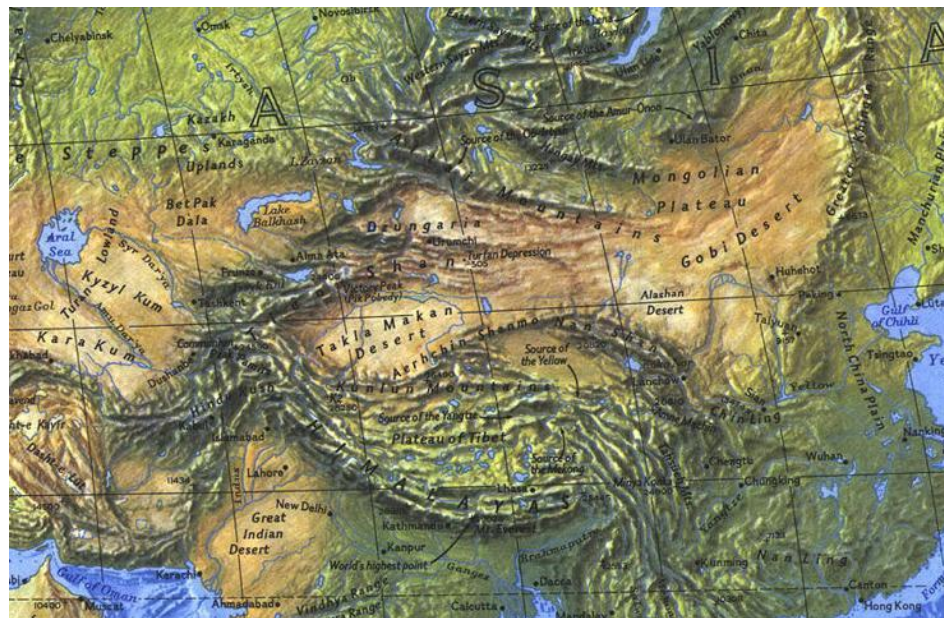


# Климат

Отдаленность от океанов и большая территория влияют на климатические условия. Природа Казахстана поражает своими контрастами. Климат севера республики суров, сибирский, а на юге в это время может зацвести урюк, зеленеть горные долины.

Средняя температура января повышается от  $-18^{\circ}\text{C}$  на севере и востоке республики до  $-3^{\circ}\text{C}$  в самой южной части Казахстана. Средняя температура июля возрастает с  $+19^{\circ}\text{C}$  на севере до  $+28^{\circ}\text{C}$ ,  $+30^{\circ}\text{C}$  на юге.

Территория Казахстана расположена в четырёх климатических зонах - лесостепной, степной,



# Клима

К *лесостепной* зоне относятся наиболее обеспеченные влагой равнинные районы севера республики. Самым коротким сезоном является весна - 1,5 месяца, лето длится 3 месяца, зима - с октября по апрель.

*Степная* зона занимает обширную территорию на севере республики. Её отличают большие скорости ветра. По сравнению с лесостепной зоной продолжительность зимнего периода меньше, а летнего - больше. Весна короткая, а осень продолжается менее двух месяцев. Она начинается в начале сентября.

*Полупустыня* - это зона сухих степей, занимающих центральную часть Казахстана. Зима отличается суровостью и неустойчивостью погоды, лето жаркое.

Пустынная зона занимает большую часть равнинного Казахстана. Климат

лето



# Полезные

# Ископаемые

Казахстан обладает разнообразными полезными ископаемыми. Из 105 элементов таблицы Менделеева в недрах Казахстана выявлено 99, разведаны запасы по 70, вовлечено в производство более 60 элементов. В настоящее время известно 493 месторождения, содержащих 1225 видов минерального сырья. Казахстан располагает значительными запасами нефти и газа, сосредоточенными в западном регионе, позволяющими отнести республику к разряду крупнейших нефтедобывающих государств мира.



По объему запасов полезных ископаемых Казахстан занимает первое место среди стран СНГ по хромовым рудам и свинцу, второе - по запасам нефти, серебра, меди, марганца, цинка, никеля и фосфорного сырья, третье - по газу, углю, золоту и олову.

**Спасибо за  
внимание**

<http://marina57v.ucoz.ru/>

