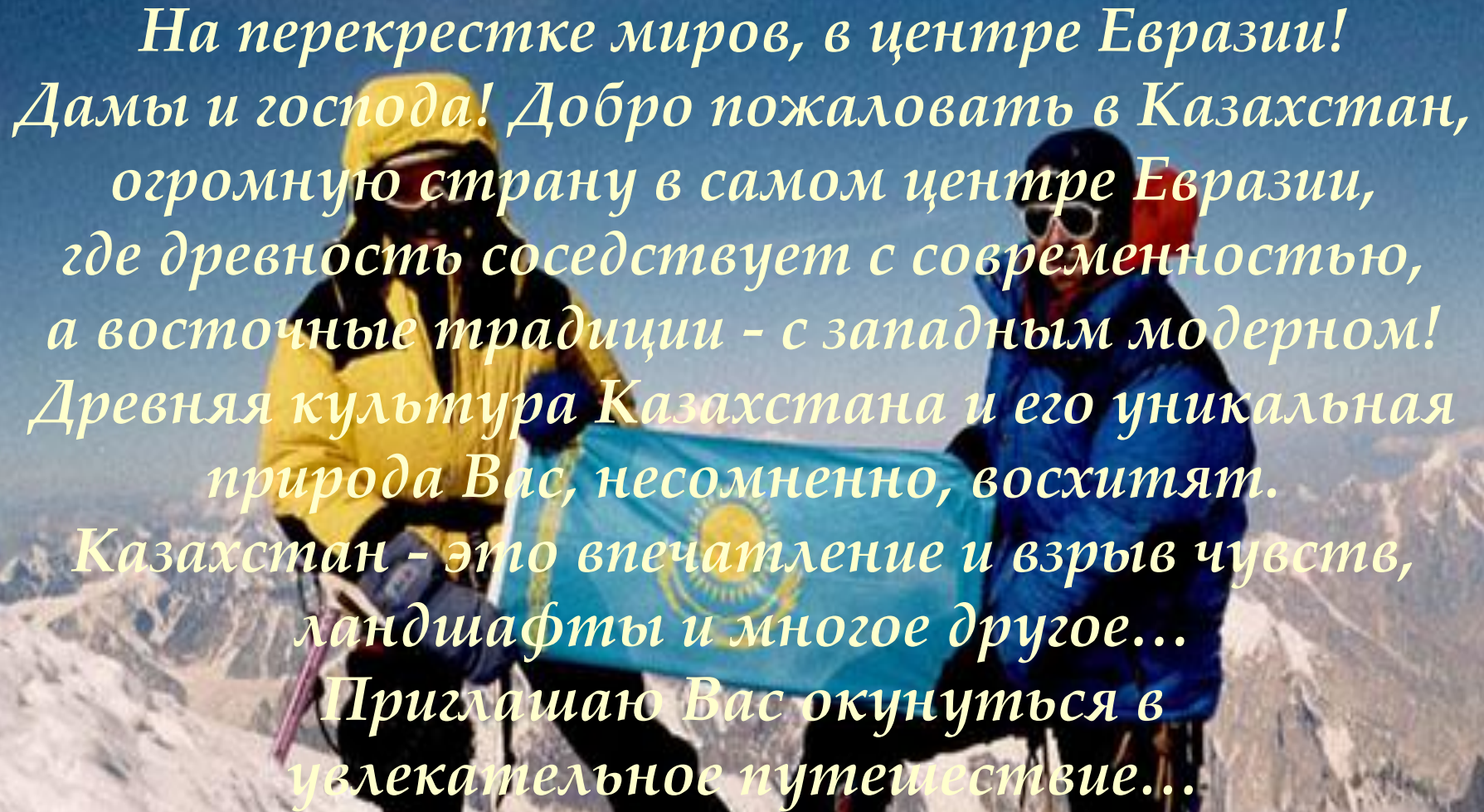


The background of the image is the flag of Kazakhstan, featuring a blue field with a golden sun and eagle in the center. The sun has 32 rays, and the eagle is spread-winged. The text 'КАЗАХСТАН' is written in large, bold, red Cyrillic letters across the center of the flag.

КАЗАХСТАН

11В КЛАСС
ШКОЛА №48
КОНКУРС:
СРЕДНЯЯ АЗИЯ.
СТРАНЫ СНГ.

A photograph of two mountaineers on a snowy mountain peak. The climber on the left is wearing a yellow jacket and a yellow hood, while the climber on the right is wearing a blue jacket and a black hood. They are both wearing goggles and holding a large Kazakh flag. The background shows a vast, snow-covered mountain range under a clear blue sky.

*На перекрестке миров, в центре Евразии!
Дамы и господа! Добро пожаловать в Казахстан,
огромную страну в самом центре Евразии,
где древность соседствует с современностью,
а восточные традиции - с западным модерном!
Древняя культура Казахстана и его уникальная
природа Вас, несомненно, восхитят.
Казахстан - это впечатление и взрыв чувств,
ландшафты и многое другое...
Приглашаю Вас окунуться в
увлекательное путешествие...*

ГЕОГРАФИЧЕСКОЕ ПОЛОЖЕНИЕ



Республика находится в центральной части Евразии к югу от Уральских гор.

Г П

На юго-западе омывается Каспийским морем. Граничит с Россией, Китаем, Киргизией, Узбекистаном и Туркменией. Рельеф Казахстана, в основном, равнинный – более 80% страны занимают сухие степи, на юго-востоке и востоке страны - предгорья Алтая, Тарбагатая, Джунгарского Алатау и Тянь-Шаня.

Пик Хан-Тенгри (7010 м.)
на границе Казахстана и Кыргызстана,
является самой высокой точкой страны.
Общая площадь - 2717,3 тыс. кв. км.
(девятое место в мире).



ГОРЫ



ЗАПАД КАЗАХСТАНА. СТЕПИ

Столица: Астана
(до 1998 г. столицей являлся город Алма-Ата).

Главные религии: ислам 47%, христианство 46%

Экспорт: нефть, металлы,
химикалии, зерно, шерсть, мясо, уголь.

Главная пусковая площадка для космических кораблей:
Байконур (арендуется РОССИЕЙ у Казахстана)

ПРИРОДА

Рельеф местности Казахстана разнообразен.
58 % территории занимают пустыни и полупустыни, 10 % — горы.
На севере республики преобладают степи и лесостепи. 23 % территории страны пригодны для земледелия, 70 % — для отгонного животноводства.



РЕКА ИРТЫШ



ОСЕНЬ НА РЕКЕ ИШМЕ

КЛИМАТ


Территория Казахстана находится очень далеко от океана и открыта для ветров с запада и севера. Из-за этого основными свойствами климата Казахстана являются его резкая континентальность и неравномерное распределение природных осадков.

Зима в Казахстане холодная и продолжительная на севере и умеренно мягкая на юге.

Средняя температура января варьируется от -18 C° на севере до -3 C° на юге.

Лето — сухое. На севере — тёплое, в центре — очень тёплое, на юге — жаркое.

Почти для всей территории Казахстана характерны сильные ветры, в ряде регионов свыше 40 м/сек.




СЕВЕРНЫЙ ТЯНЬ-ШАНЬ

В Казахстане произрастает свыше шести тысяч видов растений, на его просторах можно встретить около 500 видов птиц, 178 видов зверей, 12 видов земноводных, а в реках и озерах - 107 видов рыб.

ЖИВОТНЫЕ



символ Казахстана




снежный барс



хищник

царь зверей



ТУРИЗМ

ТУРИЗМ

В последнее время интерес к Казахстану, как к туристскому направлению, значительно возрос во всем мире, и соответственно, из года в год увеличивается спектр туристских услуг, предоставляемых местными туроператорами для привлечения большего количества путешественников.

Более всего в Казахстане туристов из Германии, Англии, Японии, Кореи, Китая. Немцы и англичане уже разведали туристические маршруты Казахстана.



ГОРЫ КАЗАХСТАНА




ТУРИЗМ

Сегодня Казахстан предоставляет практически все существующие виды туризма - познавательный, развлекательный, этнический, экологический и другие.

Для туристов предлагается большое количество маршрутов путешествий по всей территории Казахстана. Взять хотя бы Южный Казахстан. Как не проехать по его Золотому кольцу?

В благодатном оазисе южных степей, на стыке кочевой и оседлой цивилизаций существовали древнейшие города мира. Веками по этой земле проходила система древних караванных дорог, ведущих из Китая в страны Ближнего Востока и Европы.

Кроме того, регион располагает уникальными климатическими возможностями для отдыха, лечения, охоты, занятий альпинизмом, горнолыжным и конькобежным спортом. Здесь находится вторая глубокая точка планеты - впадина Карагие, лежащая на 132 м ниже уровня моря, а также знаменитые меловые утесы. Имеются богатые охотничьи угодья, условия для любителей рыбной ловли, развития водных видов спорта.



РЕКА ТОБОЛ



РЕКА ИРТЫШ

ИСТОРИЯ

Период после получения Казахстаном независимости

Казахстан — унитарная республика президентско-парламентского типа. Президент является главой государства и верховным главнокомандующим.

♣ В октябре 1990 Верховным Советом Казахской ССР принята Декларация о государственном суверенитете республики.

♣ В 1991 учрежден пост президента избиравшегося Верховным Советом. Назарбаев, бывший Председателем Верховного Совета и Первым секретарём ЦК КП Казахстана стал первым президентом.

♣ 2 января 1992 года — Казахстан стал членом ОБСЕ, а 3 марта 1992 года принят в члены ООН.

♠ 20 октября 1997 года — Указом Президента город Астана объявлена столицей Казахстана.

♠ 6 июля 1998 года — подписана Декларация между Республикой Казахстан и Российской Федерацией о вечной дружбе и союзничестве, ориентированном в XXI столетие.



ПРЕЗИДЕНТ КАЗАХСТАНА-НАЗАРБАЕВ



НАСЕЛЕНИЕ

НАСЕЛЕНИЕ

Сегодняшний Казахстан — государство с полиэтническим составом населения. Казахи составляют более 2/3 населения (67 %).

В стране проживают русские (21 % населения), украинцы, узбеки, немцы, татары...

□ В 1993 была зафиксирована наибольшая численность населения Казахстана за всю историю — 16,9 млн. человек.

□ С 1993 года численность населения ежегодно сокращалась вплоть до 2003 года и уменьшилась на 13 %.

□ В последующие годы в результате высокого естественного прироста численность и удельный вес казахов начинает постепенно увеличиваться.

□ По предварительным итогам переписи населения 2009 года, казахи составляют примерно 67 % населения страны

□ Сейчас в Казахстане проживает около 15 млн. человек.



КУЛЬТУРА

Юрта – один из самых совершенных видов переносного жилища. Это удобный и практичный дом, идеально приспособленный к условиям природы и образу жизни – одно из величайших изобретений Евразийских кочевников.



ЮРТА



КУЛЬТУРА

Чапан это мужская одежда вроде халата с поясом, сделанная из бархата и украшенная вышивкой. Мужчины носят также мягкие тюбетейки, высокие фетровые колпаки или охотничьи шапки-ушанки из лисьего меха (малакай).



По традиции гостя угощают национальными казахскими блюдами за дастарханом (накрытым столом) в юрте.



Казахи высоко ценят искусство красноречия и почитают своих акынов – поэтов-импровизаторов, выступающих на публичных состязаниях (айтысах) под аккомпанемент национальных музыкальных инструментов: двуструнной домбры и смычкового инструмента кобыза.

Национальные игры – неперенный атрибут праздника.

- ◆ казакша курес (казахская борьба),
- ◆ байга (скачки на большие дистанции – 25, 50 или 100 км),
- ◆ кокпар (всадники пытаются вырвать друг у друга козлиную тушу),
- ◆ кыз-куу («догони девушку»),
- ◆ алты бакан (качели на шести столбах)

КУЛЬТУРА



КАЗАХСКАЯ
НАЦ. ОДЕЖДА



СИМВОЛИКА

В соответствии с Законом Казахстана
Государственными символами Казахстана
являются Государственный Флаг,
Государственный Герб, Государственный Гимн.

СИМВОЛИКА



ТРИ МУДРЕЦА В ГОРОДЕ АСТАНА

Государственный Флаг Республики Казахстан представляет собой голубое полотнище с золотистым изображением солнца с лучами в центре, под которым парит орел — символ независимости, свободы и суверенитета. Слева у древка находится национальный орнамент в виде вертикальной полосы.

Государственный Герб Республики Казахстан имеет форму круга сине-голубого цвета и представляет собой изображение шанырака (верхняя сводчатая часть юрты), от которого во все стороны в виде солнечных лучей расходятся уйки (опоры). Справа и слева от шанырака расположены крылья мифических коней. Вверху находится пятиконечная звезда.

ФЛАГ



ГЕРБ



ЭКОНОМИКА

Казахстан — аграрно-индустриальная страна

Валовой внутренний продукт Казахстана \$133,726 млрд.
\$11 000 на душу населения 54-й в мире (2007)

Северный Казахстан — развиты
зерновое хозяйство, добыча
железной руды и каменного угля,
машиностроение, производство
нефтепродуктов и
ферросплавов, энергетика.

Восточный Казахстан — цветная
металлургия, энергетика,
машиностроение и лесное
хозяйство.

Западный Казахстан —
крупнейший
нефтегазодобывающий регион,
машиностроение,
приборостроение, производство
строительных материалов в
частности ракушечника, мела,
цемента

ЭКОНОМИКА

Южный Казахстан —
хлопок, рис, шерсть, зерно,
фрукты, овощи, табак,
виноград, конопля, ;
развиты цветная
металлургия,
приборостроение,
лёгкая и пищевая
промышленность, рыбное и
лесное хозяйство.

Центральный Казахстан —
чёрная и цветная
металлургия,
машиностроение,
животноводство.



В РАБОТЕ ПРИНИМАЛИ УЧАСТИЕ:

ХАРЬКОВ МИХАИЛ

ГИДЯРЕВСКИЙ МАКСИМ

ЖАМБАЛОВА ИРИНА

ПЕТРОЧЕНКОВА АЛЁНА

ГОРОД АСТАНА

THE END

