

Казанский метрополитен

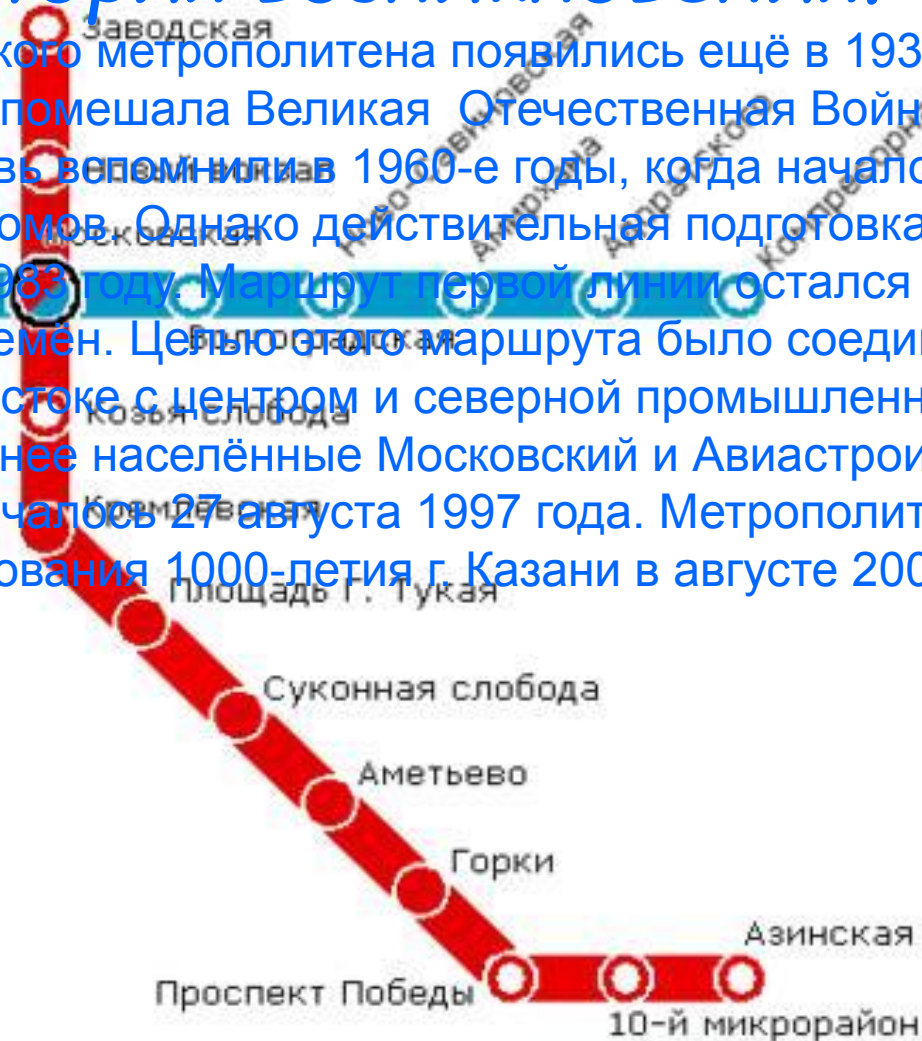


Вишнякова З.М учитель географии



История возникновения.

Первые проекты Казанского метрополитена появились ещё в 1930-х годах. Однако их осуществлению помешала Великая Отечественная Война. О проекте метрополитена вновь вспомнили в 1960-е годы, когда началось массовое строительство жилых домов. Однако действительная подготовка к строительству началась лишь в 1983 году. Маршрут первой линии остался практически неизменным с тех времён. Целью этого маршрута было соединить спальные районы Горки на юго-востоке с центром и северной промышленной зоной города, попутно соединив не менее населённые Московский и Авиастроительный районы. Строительство метро началось 27 августа 1997 года. Метрополитен был открыт во время празднования 1000-летия г. Казани в августе 2005 года.





Первый пусковой участок первой (и на данный момент единственной) линии метро составляет 8,42 км, эксплуатационная длина — 7,01 км. На линии расположено пять станций: «Кремлёвская» (тат. *Кремль*), «Площадь Габдуллы Тукая» (тат. *Габдулла Тукай Мәйданы*), «Суконная слобода» (тат. *Сукно бистәсе*), «Аметьево» (тат. *Әмәт*), «Горки» (тат. *Горки*). 29 декабря 2008 года открыта станция «Проспект Победы».

Кремлевская

Станция расположена возле Кремля, в начале улиц Баумана и Профсоюзная.



КАЗАНЬ МЕТРОПОЛИТЕН

“КРЕМЛЬ”

КАЗАНСКИЙ МЕТРОПОЛИТЕН

“КРЕМЛЕВСКАЯ”

Площадь Тукая

Станция расположена возле одноимённой площади Г. Тукая, на пересечении улиц Баумана, Пушкина, Петербургской.



Суконная Слобода

Станция располагается на пересечении улиц Эсперанто и Петербургская.

КАЗАНСКИЙ МЕТРОПОЛИТЕН
"СУКОННАЯ СЛОВОДА"

Аметьево

The image shows the interior of a modern, covered pedestrian walkway or platform. The structure is characterized by a complex, repeating metal truss roof system that allows natural light to filter through. The walkway is flanked by glass railings supported by dark metal posts. The perspective is from one end of the walkway, looking down its length towards a group of people in the distance. The overall atmosphere is bright and airy due to the open roof structure.

Станция «Аметьево» — надземная, расположена на метромосту и имеет переход на одноимённую железнодорожную платформу для пригородных электропоездов.

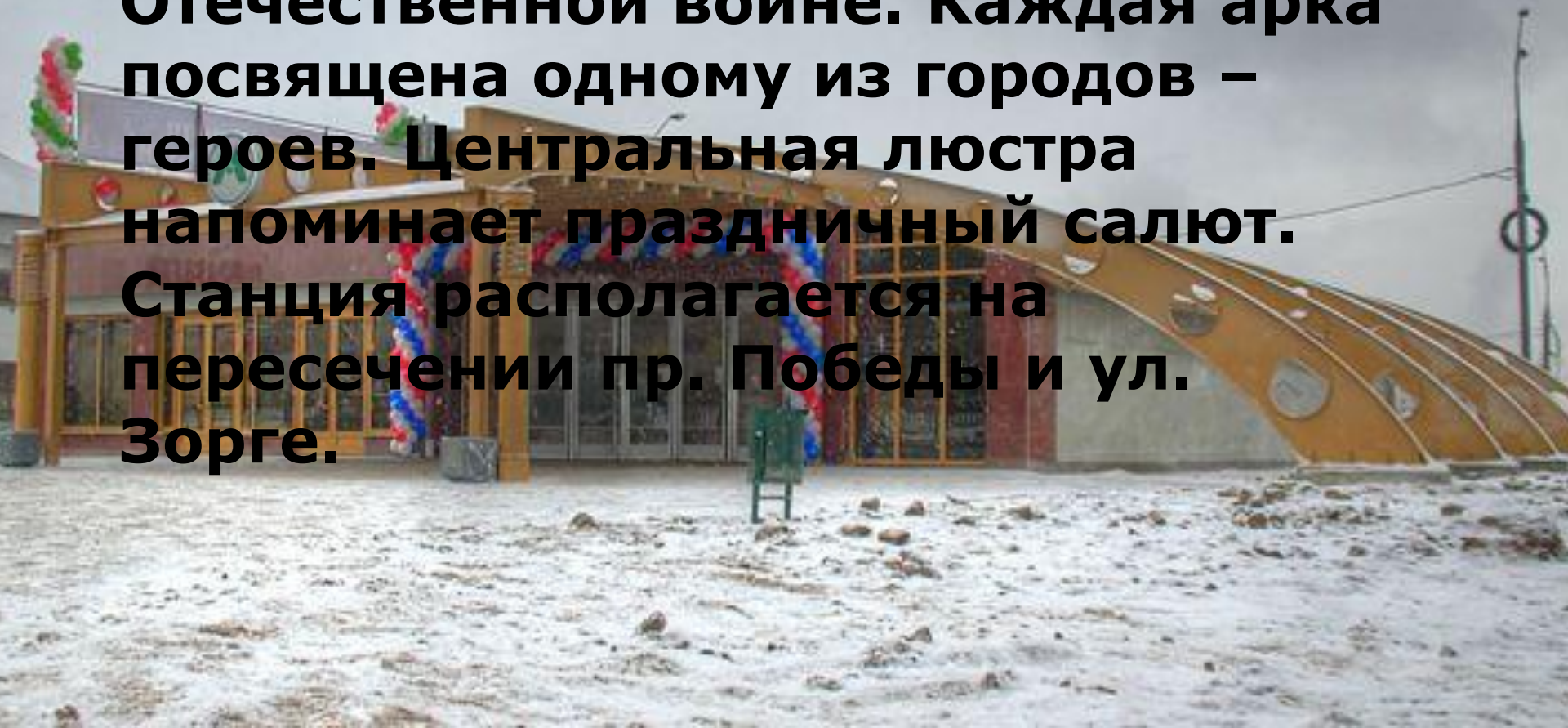
Горки

Станция расположена на пересечении улиц Зорге, Родина, Бр. Касимовых.



Проспект Победы

В оформлении станции заложена тема Победы СССР в Великой Отечественной войне. Каждая арка посвящена одному из городов – героев. Центральная люстра напоминает праздничный салют. Станция располагается на пересечении пр. Победы и ул. Зорге.



В настоящий момент в Казанском метрополитене, который является самым молодым метрополитеном в России и СНГ, имеется шесть станций: «Кремлевская», «Площадь Тукая», «Суконная Слобода», «Аметьево», «Горки» и «Проспект Победы».



КОЗЬЯ СЛОБОДА

В настоящее время строится станция «Козья слобода», открытие которой запланировано на конец 2009 года. Это будет первая станция в городе, которая будет находиться на правом берегу реки Казанка.

Станция располагается возле Энергетического университета, на пересечении улиц Декабристов, Ибрагимова, МГК.

перспективы

A nighttime photograph of the Kazan Cathedral in Kazan, Russia. The building is illuminated with blue and white lights, highlighting its architectural details, including the central dome and four minarets. The scene is set in an urban environment with other buildings and streetlights visible in the background.

Всего к 2013 году, когда в Казани будет проходить универсиада, запланировано открыть еще около четырех новых станций.

Московская



Станция располагается на пересечении улиц Декабристов и Воровского.

Декабристов

The image shows the interior of a subway station. The ceiling is white with a grid of recessed rectangular light fixtures. The walls are lined with white columns and dark, textured panels. In the center, there is a row of silver turnstiles. The floor is made of light-colored tiles with a dark border.

Станция будет располагаться на пересечении улиц Декабристов, Волгоградская и Ш. Усманова.

Авиастроительная

← АВИАСТРОИТЕЛЬНАЯ →

Станция располагается вдоль ул. Копылова между улиц Побезимова и Белинского.

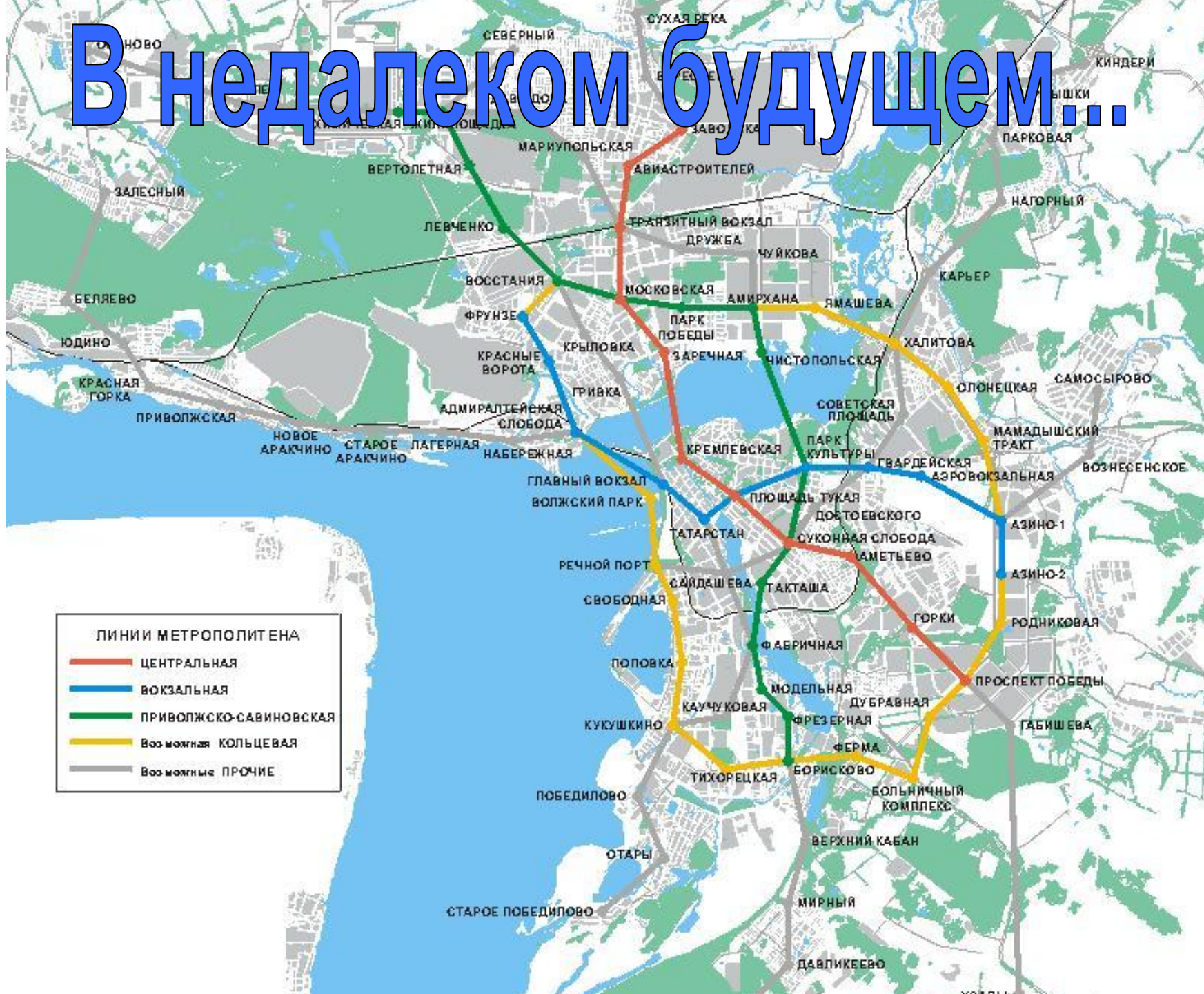
ЗАКЛЮЧЕНИЕ

В Комитете по транспорту и связи города считают, что с вводом новой станции пассажиропоток Казанского метрополитена вырастет с 25 тыс. до 50-60 тыс. человек в день.





В недалеком будущем...



Счастливого пути!

