


# Кения

## Основная характеристика



- Название страны – Кения. Столица – Найроби. Официальные языки-английский, суахили.
- Форма правления- президентская республика, президент-Мваи Кобаки, премьер-министр-Раила Одингга. По территории 46-ая в мире (582 650 км<sup>2</sup>). Валюта-Кенийский шиллинг. Интернет-домен-.ke, телефонный код +254.

# Физико-географическое положение

- Кения — страна в Восточной Африке. Является бывшей колонией Великобритании, получившая независимость 12 декабря 1963 года. Расположена в субэкваториальном климатическом поясе, в природных зонах саванн, редколесий и областях высотной поясности. Граничит с Эфиопией на севере, Сомали на востоке, Танзанией на юго-западе, Угандой на западе и Суданом на северо-западе. С юго-востока омывается Индийским океаном. Почти посередине стран проходит экватор.



# Природные особенности:

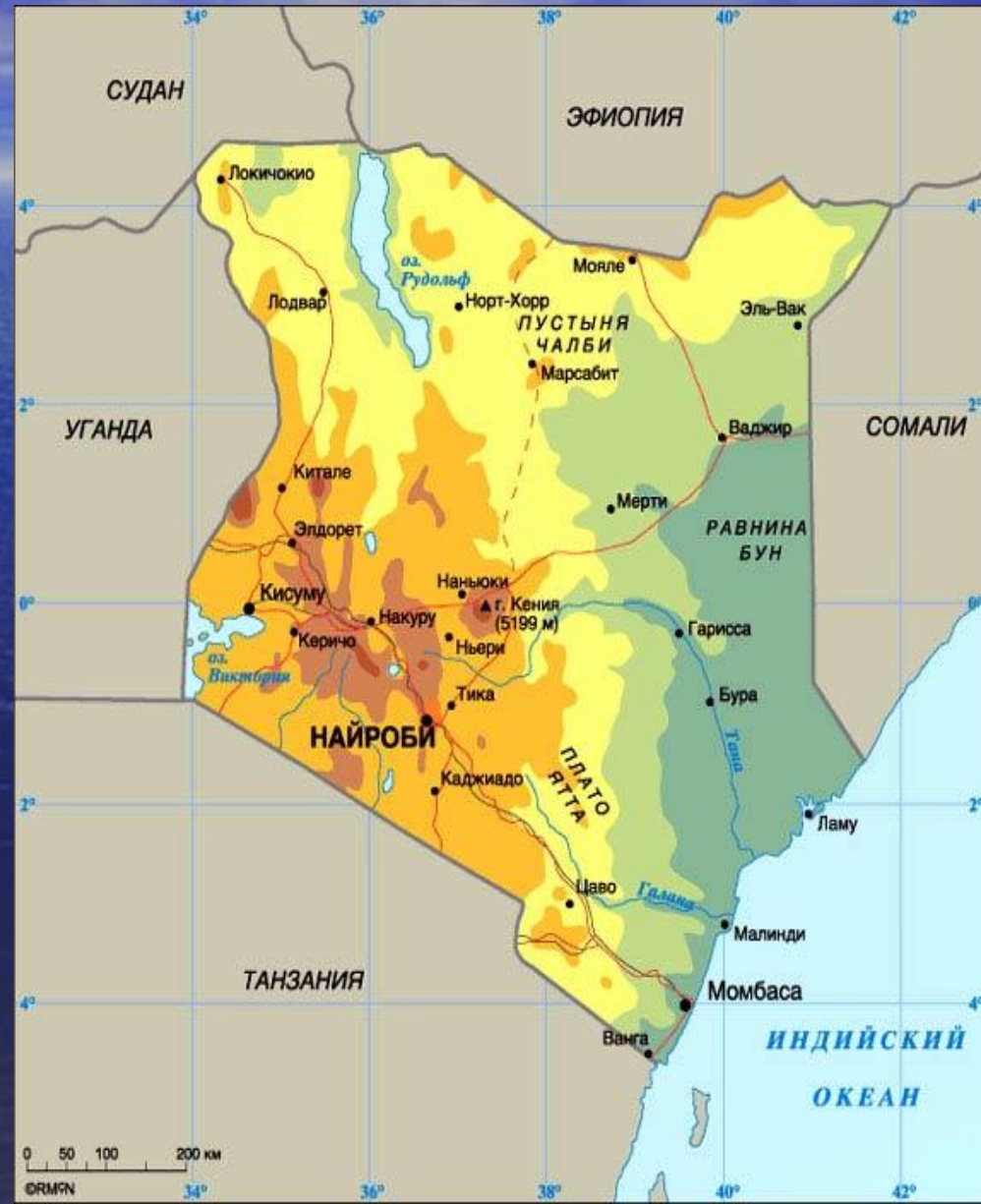
## 1) Рельеф

- Территорию Кении можно разделить на четыре географических района.
- Первый составляют плоские прибрежные равнины.
- Ко второму району относятся расположенные на северо-востоке прибрежные и внутренние равнины.
- Покрытый кустарниковыми зарослями северо-западный район, в пределах которого находятся оз. Рудольф и гора Кулал (2293 м), весьма напоминает северо-восточный район.
- Четвертый район, расположенный на юго-западе, представляет собой нагорье, расчлененное субмеридиональной восточной ветвью Восточно-Африканской рифтовой системы, со средними высотами 2500–3000 м.
- Здесь находятся самые высокие точки страны – горы Кения (5199 м) и Элгон (4321 м) и горный хребет Абердэр (3999 м).
- Это наиболее плодородная часть страны, занимающая четверть всей территории, где сконцентрировано более 3/4 населения.
- Великая рифтовая долина, шириной 50–60 км, отнюдь не представляет собой однородную, глубокую и долинообразную впадину.
- Ее центральная часть, расположенная в районе оз. Найваша, находится на отметках 1850–2150 м над у.м. Отсюда она ступенчато понижается на юг к оз. Натрон (600 м) и на север к оз. Рудольф (400 м).



## 2) Климат

В Кении преобладает субэкваториальный тип климата. Самое жаркое и засушливое место Кении - северо-восточное плоскогорье и окрестности озера Рудольф. В феврале-марте дневные температуры достигают здесь 36..38 градусов тепла, а ночные опускаются до +24..+26 градусов. В июле-августе днём воздух прогревается до +32..+34 градусов, а ночью охлаждается до +22..+24 градусов. На Центральном нагорье температура воздуха сильно зависит от высоты местности. Например, в столице страны, которая расположена на высоте 1800 м над уровнем моря, в январе днём отмечается около 25 градусов тепла, а ночью - около +12 градусов, в июле - +21 и +11 градусов соответственно. На больших высотах в ночные часы нередки заморозки, а самая высокая точка страны - гора Кения - покрыта снегом круглый год. На побережье климат более мягкий. В январе днём воздух прогревается до +29..+31 градуса, а ночью охлаждается до +22..+24 градусов, в июле дневные температуры воздуха достигают 26..28 градусов тепла, а ночные - 21..23 градусов тепла. В течение года в Кении отмечается два сезона дождей: ярко выраженный - с марта по июнь - и менее выраженный - с октября по декабрь. Больше всего дождей выпадает на юге побережья Индийского океана и на западе страны (на восточных склонах Центрального нагорья). В этих регионах отмечается до 1500 мм осадков в год. На крайнем северо-востоке страны выпадает до 500 мм осадков в год, а в северо-западной части страны, вблизи озера Рудольф - до 200 мм осадков в год.



# 3) Внутренние воды. Природные богатства

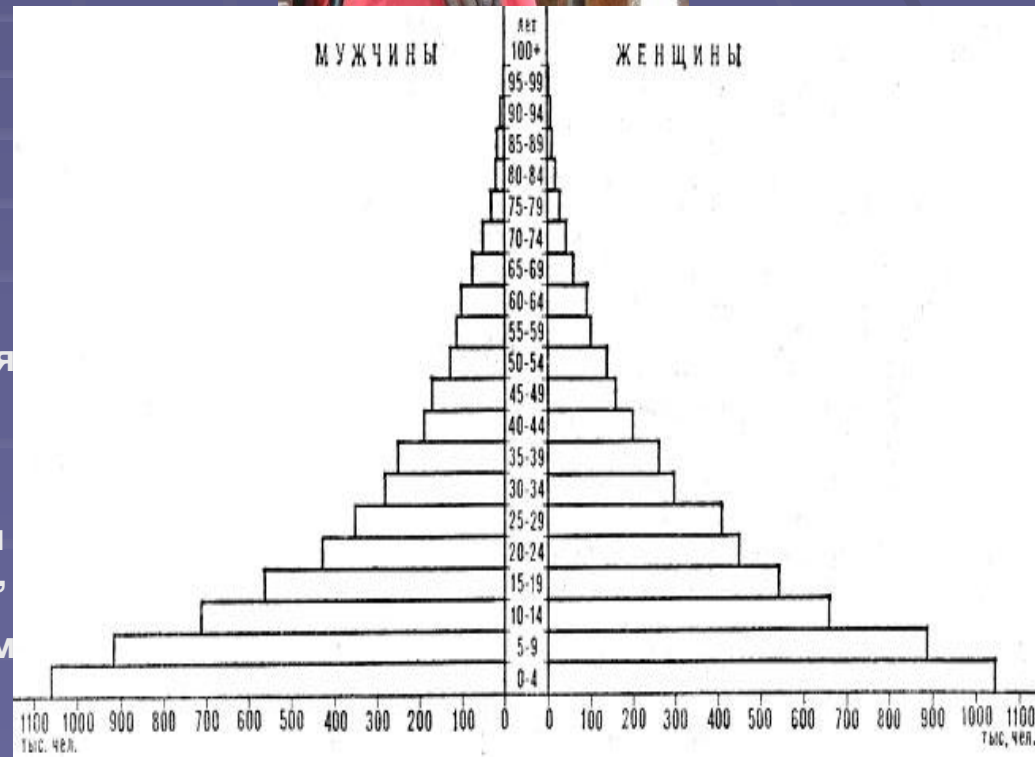
Внутренние воды Кении: восточная часть оз. Виктория, реки Галана Тана, Лак-Дера, Лаг-Бор, Васо-Ньира, Керио, Турквел, Ати, Мара и оз. Рудольф (Туркана). Около 60% кенийской территории относится к бассейну Индийского океана, 10% - к бассейну оз. Виктория, примерно 30% занимают бассейны внутреннего стока. Большая часть рек зарождается в районе Центрального нагорья и имеет дождевое питание. Крупнейшая река - Тана (длина - около 750 км.) начинается в горах Абердэр и, пересекая восточный край их предгорий, образует серию водопадов. На водопадах Свен-Фолс и ниже по течению сооружены крупные ГЭС. Озеро Рудольф, называемое местными жителями "Бассо-Норок" (тёмная вода), занимает узкую тектоническую впадину шириной до 50 км и длиной около 260 км. Его площадь - 6,4 тыс. кв. км. Пресноводное оз. Виктория (африканское море) оказывает значительное влияние на климат западной Кении. Здесь обитает множество промысловых рыб.

Недра страны содержат запасы золота, баритов, рубинов, известняка.



# Население

- Население-37-е в мире по численности (39 млн (оценка на июль 2009)), плотность-59 чел./км<sup>2</sup>
- Годовой прирост — 2,7 %;Рождаемость — 37 на 1000 (фертильность— 4,6 рождений на женщину, младенческая смертность — 55 на 1000);Смертность — 10 на 1000;Средняя продолжительность жизни — 58 лет; Заражённость вирусом иммунодефицита (ВИЧ) — 6,7 % (оценка на 2009год).
- Этнический состав — кикую 22 %, лухья 14 %, луо 13 %, календжин 12 %, камба 11 %, кисии 6 %, меру 6 %, другие африканцы 15 %, не африканцы (индийцы, англичане, арабы) 1 %. Языки — официальные английский и суахили, распространены местные языки. Официальный язык Кении - английский, на нём преподают в школах и составляют все правительственные документы. Но большая часть населения говорит на суахили (язык народов банту с большим числом арабских заимствований), поэтому он считается национальным языком. Кроме того, в Кении существует более 40 местных наречий.Грамотность — 90 % мужчин, 80 % женщин (оценка на 2003 год). Религии — около 50 % последователи мистических культов, 40 % христиане, 10 % мусульмане (оценки приверженности различным религиям сильно варьируются).



# Большие города

Территория Кении разделена на 8 провинций и 71 округ.

№	Провинция	Центр	Площадь, кв.км	Население (2007)
1	Центральная	Ньерри	13 236	4 145 794 чел.
2	Прибрежная	Момбаса	84 113	3 035 306
3	Восточная	Эмбру	154 354	5 277 037
4	Найроби	Найроби	693	2 982 226
5	Северо- Восточная	Гарисса	126 186	1 762 370
6	Ньянза	Кисуму	12 507	5 050 174
7	Рифт-Валли	Накуру	182 413	8 786 372
8	Западная	Какамега	8 285	4 022 913

# Хозяйственная деятельность:

## 1) Сельское хозяйство

Кения – преимущественно аграрная страна, ок. 80% самодеятельного населения занято в сельском хозяйстве. Основные ареалы земледелия сосредоточены на нагорье в центральной и западной части страны, а также на прибрежных равнинах на юго-востоке. Площадь орошаемых земель в стране весьма ограничена, и объем сельскохозяйственного производства сильно зависит от погодных условий. Значительная часть территории Кении либо вообще непригодна для ведения сельского хозяйства, либо там возможно только кочевое скотоводство. Более половины сельскохозяйственной продукции идет на внутреннее потребление. Примерно одинаковый объем товарной продукции производится на 3,2 тыс. крупных ферм и в 1,2 млн. мелких крестьянских хозяйств (средней площадью ок. 1,5 га). После провозглашения независимости многие крупные хозяйства, ранее принадлежавшие европейцам, были разделены на небольшие земельные участки и распределены среди африканцев. Для внутреннего потребления выращиваются зерновые, маниок, батат, картофель, просо, сорго, бананы. Основные товарные культуры – чай, кофе, сахарный тростник, пшеница, кукуруза, сизаль, пиретрум (для производства инсектицидов) и хлопчатник. Выращенные чай, кофе и пиретрум почти полностью идут на экспорт, доходы от их реализации нестабильны, так как зависят от цен на мировом рынке, которые подвержены сильным колебаниям. Например, в период 1977–1991 мировые цены на кофе упали на 78% и на чай – на 20%. За тот же период урожаи многих сельскохозяйственных культур снизились. Причинами были засуха 1984–1985, плохая организация производства и нехватка капиталовложений. Сбор кофе, пшеницы, проса и бобовых уменьшился на 20–50%, а зерновых, корнеплодов и маниока несколько увеличился. Почти в два раза повысились урожайность и сбор чая и бананов.




## 2) Туризм и торговля



Туризм. Благоприятные климатические условия Кении, живописные ландшафты, песчаные пляжи и богатый животный мир привлекают многочисленных иностранных туристов. Туристический бизнес – важный сектор экономики, обеспечивающий значительный приток иностранной валюты. Кения располагает несколькими крупными национальными парками и многочисленными современными отелями. В конце 1990-х годов ежегодно в страну приезжали 700–800 тыс. иностранных туристов, что приносило государственной казне ок. 400 млн. долл. После взрыва в здании посольства США в Найроби в 1998 число туристов сократилось.

Внешняя торговля. В независимой Кении почти каждый год торговый и платежный балансы сводились с дефицитом. В 1996 сумма экспортных поступлений составила 2,13 млрд. долл., а расходы на импорт – 3 млрд. долл. Основные статьи экспорта – чай (25% стоимости), кофе, табак, сизаль, пиретриум, овощи и фрукты, флюорит, сода, цемент, нефтепродукты. Импортируют главным образом нефть, станки, автомобили, прокат черных и цветных металлов, синтетические смолы, лекарственные препараты и оборудование. Главные торговые партнеры – Великобритания, Германия, США, Франция, Италия и Объединенные Арабские Эмираты. Внешняя задолженность Кении в 1997 составила 5,5 млрд. долл., ежегодные выплаты по долгу составляют 500–550 млн. долл.

спа-



сиббо!