


КЕНИЯ



Автор: ученик 9
класса
ННОУ Интеграл
Носов Роман

Почему мне интересна эта тема?

Несколько лет назад я с родителями отдыхал в Кении. У меня осталось много впечатлений после этой поездки.

Кстати, корни президента Америки Барака Обамы из Кении. Я решил вам рассказать про эту страну.



ОБЩИЕ СВЕДЕНИЯ.

Республика Кения, государство в Восточной Африке.

В прошлом британская колония. В 1963 обрела независимость.

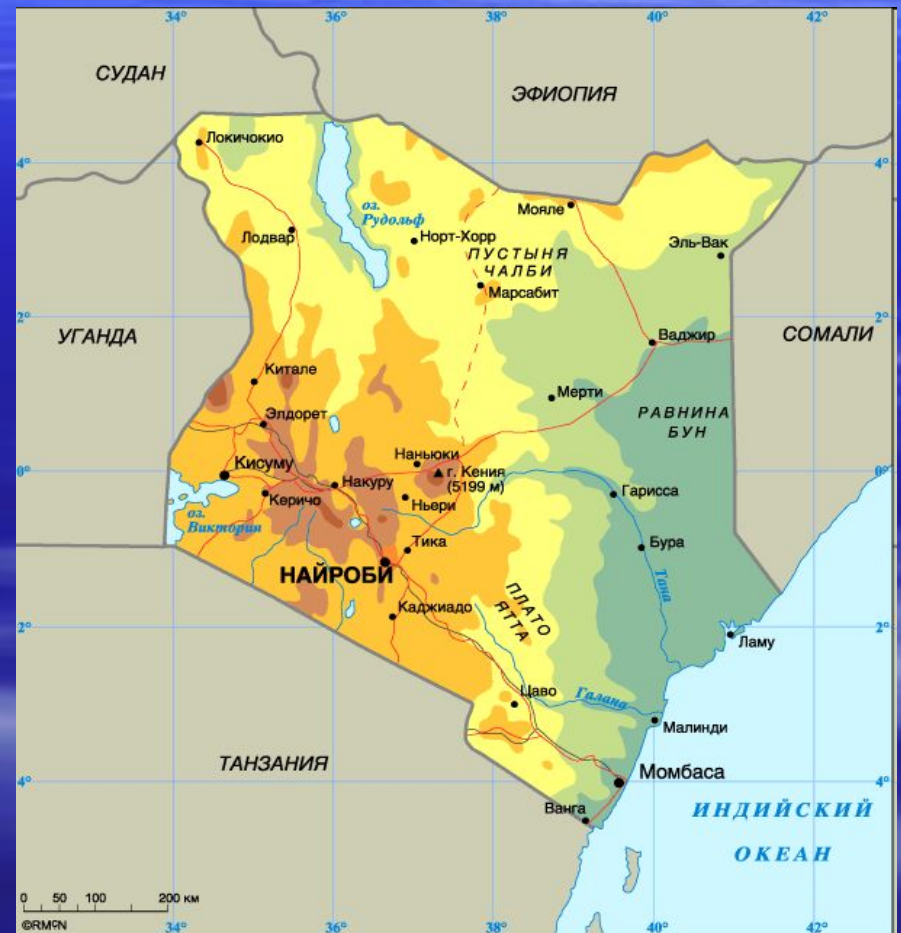
На юге граничит с Танзанией, на западе – с Угандой, на северо-западе – с Суданом, на севере – с Эфиопией, на северо-востоке – с Сомали, на юго-востоке омывается водами Индийского океана.

Площадь 582,6 тыс. кв. км.

Население 29 млн. человек (1998).

Столица, крупнейший город и деловой центр страны – Найроби (2,3 млн. человек).

Главный морской порт – Момбаса (1 млн. человек в 1997).



КЛИМАТ

ГЕОГРАФИЧЕСКИЕ РАЙОНЫ КЕНИИ

| Прибрежная равнина | Северо-восточные равнины | Северо-западная равнина | Юго-западное нагорье |
|---|---|--|---|
| <ul style="list-style-type: none">■ мало осадков (кроме р-на Момбасы);■ в Момбасе: осадков 1195 мм$T_{\text{ср}} = 27^{\circ}\text{C}$ | <ul style="list-style-type: none">■ осадков 500 мм;■ лишены растительности | <ul style="list-style-type: none">■ осадков 1050 мм;■ $T_{\text{ср}} = 17^{\circ}\text{C}$ | <ul style="list-style-type: none">■ осадки: 750 мм;■ плодородные почвы;■ умеренный климат;■ сконцентрировано 3/4 всего населения |

ЛАНДШАФТ

Разнообразие физико-географических условий ведёт к смене ландшафтов:

- от прибрежных мангровых болот до выжженных солнцем полупустынь;
- поросшие колючими кустарниками плато северо-запада с гигантскими баобабами и отдельными рощами акаций сменяются травянистыми склонами нагорий.



ЖИВОТНЫЙ МИР

Животный мир Кении отличается богатством и разнообразием.

Здесь обитают

- слоны,
- львы,
- жирафы,
- гепарды,
- буйволы,
- носороги,
- различные виды антилоп
- обезьяны.



МИР ПТИЦ



Мир птиц представлен

- фламинго
- Страусами
- Пеликанами
- Дрофами

НАСЕЛЕНИЕ

32,02
млн. чел

**Африканц
ы**
98%

Азиаты
0,3 %

**Европейц
ы**
0,1 %


Арабы
0,15 %

НАСЕЛЕНИЕ

- Африканское население состоит из более 40 этнических групп



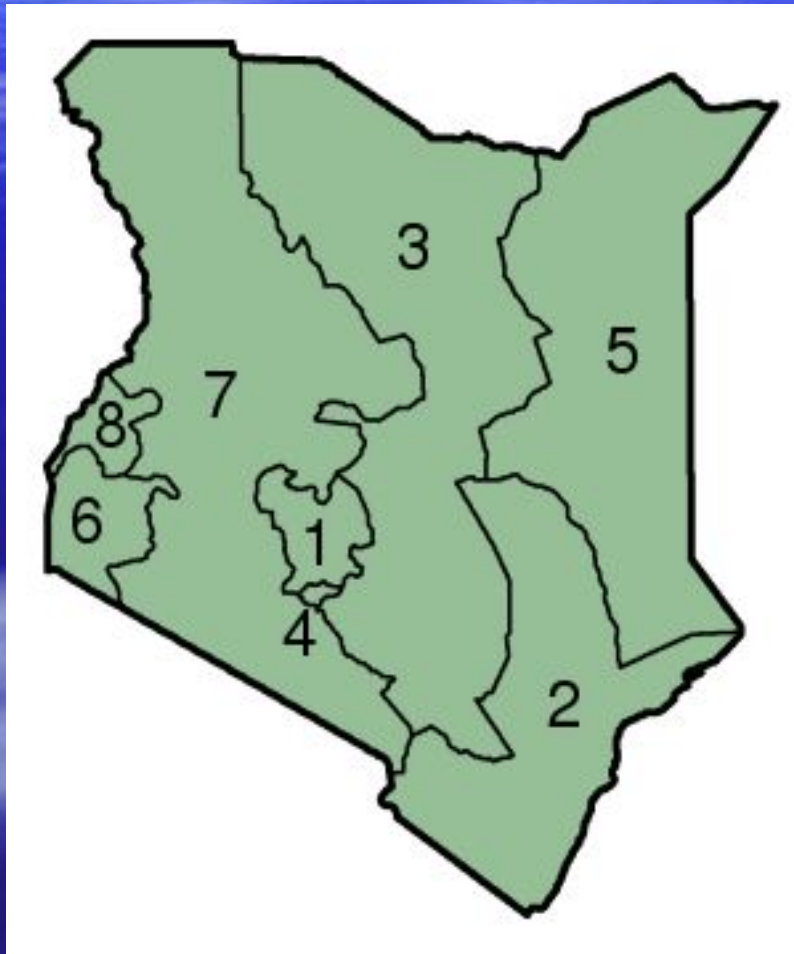
НАСЕЛЕНИЕ: масаи



ГОСУДАРСТВЕННЫЙ СТРОЙ И ПОЛИТИКА

- Независимость Кения получила 12 декабря 1963 года
- Президентская форма правления (срок 5 лет). *Действующий президент - МВАИ КЕБАКИ*
- Законодательный орган – Национальное собрание
- Высшая судебная инстанция – Апелляционный суд

АДМИНИСТРАТИВНО-ТЕРРИТОРИАЛЬНОЕ ДЕЛЕНИЕ



| № | Провинции | Центр |
|---|--------------------|----------------|
| 1 | <u>Центральная</u> | Ньерри |
| 2 | <u>Прибрежная</u> | <u>Момбаса</u> |
| 3 | <u>Восточная</u> | Эмбу |
| 4 | <u>Найроби</u> | Найроби |
| 5 | Северо-Восточная | Гарисса |
| 6 | <u>Ньянза</u> | Кисуму |
| 7 | <u>Рифт-Валли</u> | <u>Накуру</u> |
| 8 | <u>Западная</u> | Какамега |

Экономика

Сельское хозяйство

Культивируются
— чай,
кофе,
кукуруза,
зерновые,
сахарный тростник,
фрукты,
овоци.

Мясо-молочное животноводство,
также разводятся свиньи и куры.

Промышленность

ь

производятся потребительские товары
батарейки, ткани,
мыло, сигареты,
переработка сельхозпродукции.
нефтеперерабатывающих предприятий,
производство цемента,
судоремонтные мастерские.

ТУРИЗМ

- Одним из основных источников доходов правительства является туризм.
- Сафари
- Дикая природа Кении привлекает туристов со всего мира.
- Огромная территория Кении во уже более 15 лет является национальным парком.

Любая охота здесь строго запрещена.

Любители экстремального отдыха приезжают за альпинизмом на потухший вулкан Кения.

Дайверы — за погружениями в гигантскую морскую пещеру, длиной около 65 км и глубиной около 900 метров.



I love Kenia.

