

**МІНІСТЕРСТВО ОСВІТИ І НАУКИ, МОЛОДІ ТА СПОРТУ  
УКРАЇНИ  
ХАРКІВСЬКИЙ ТОРГОВЕЛЬНО-ЕКОНОМІЧНИЙ ІНСТИТУТ КНТЕУ  
Кафедра туризму і соціальних наук**

**ПРЕЗЕНТАЦІЯ**  
**з дисципліни «регіональна економіка»**  
**на тему : «Оцінка рівня розвитку туристичної індустрії Київської області»**

**Роботу виконала:  
студентка групи ТР-12  
Тарабановська Катерина  
Володимирівна  
Перевірив:  
доцент кафедри туризму і соціальних  
наук  
Яковчук О.В.**

**Харків – 2012**

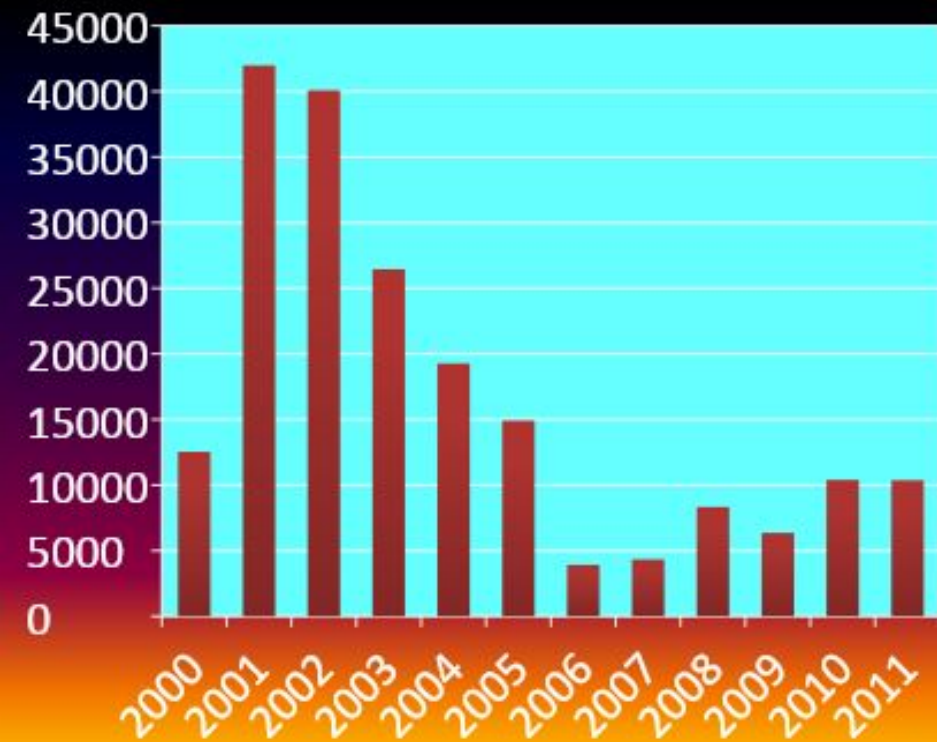
# *Туристичні потоки Київської області*

## *Внутрішні*

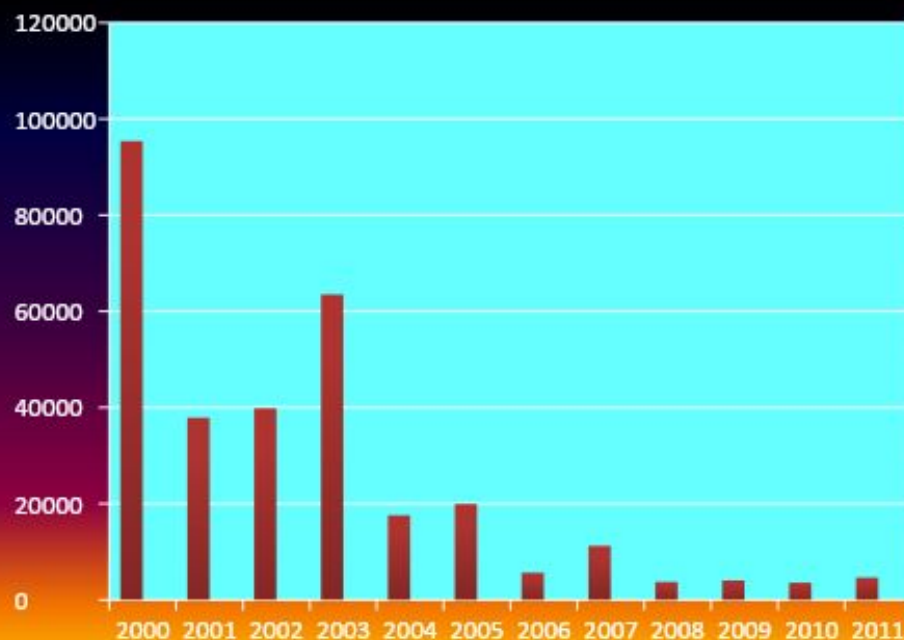

*Кількість внутрішніх туристів – 10365 осіб.  
Кількість екскурсантів – 4645 осіб.*

## *Зовнішні*

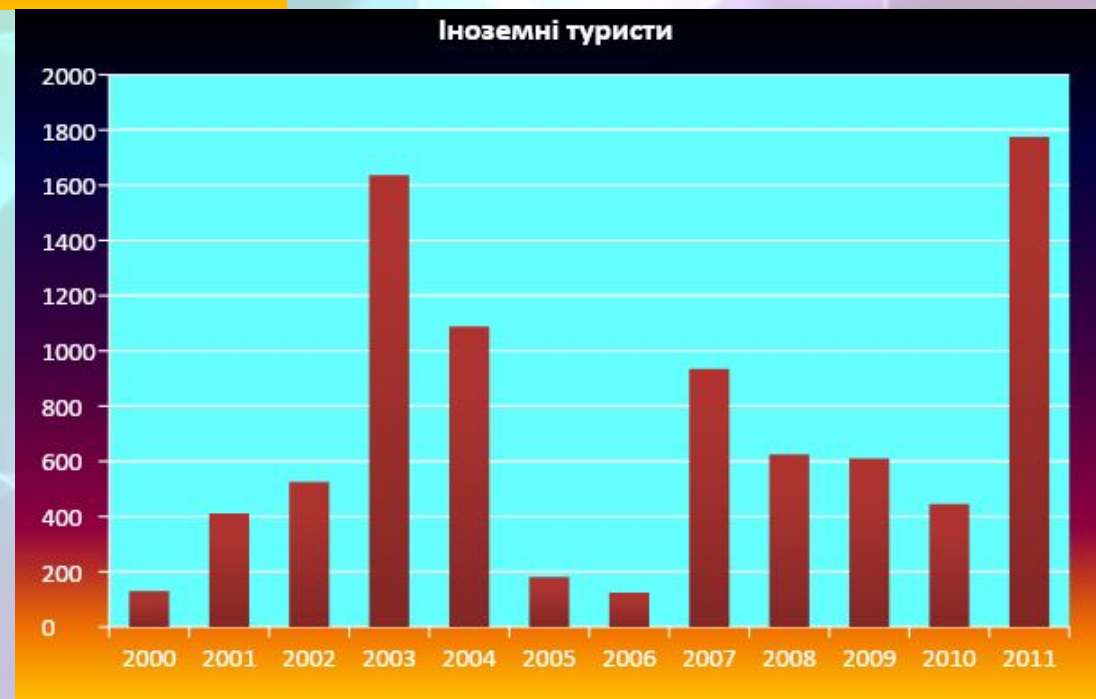

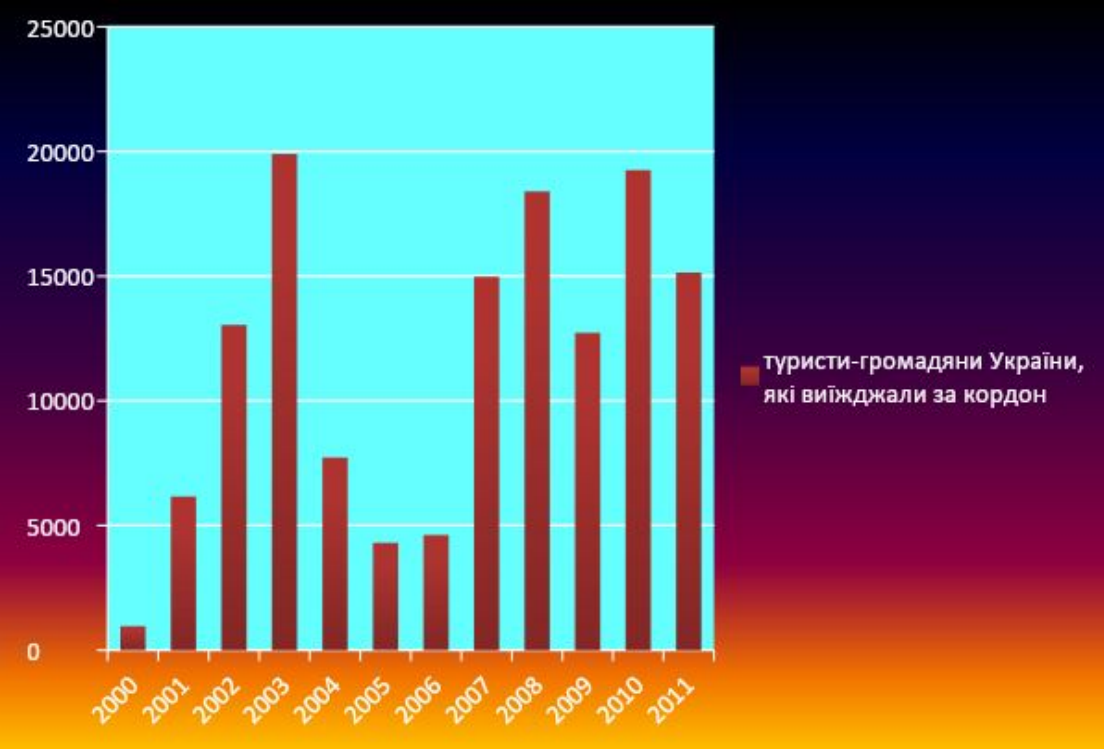
*Кількість туристів, що виїхали за кордон – 15142 особи. Кількість іноземних туристів – 1775 осіб*



■ внутрішні туристи



■ кількість екскурсантів



Кількість обслугованих туристів		
1	АР Крим + Севастополь	437 322
2	Львівська	153 939
3	Донецька	138 833
4	Харківська	138 440
5	Дніпропетровська	105 413
6	Одеська	103 526
7	Херсонська	94 156
8	Запорізька	88 821
9	Чернівецька	64 084
10	Хмельницька	59 806
11	Івано-Франківська	53 333
12	Закарпатська	52 080
13	Волинська	52 041
14	Сумська	45 172
15	Полтавська	43 049
16	Рівненська	39 702
17	Вінницька	38 846
18	Черкаська	36 289
19	Миколаївська	35 929
20	Луганська	35 880
21	Київська	30088
22	Чернігівська	24 234
23	Тернопільська	19 949
24	Кіровоградська	19 224
25	Житомирська	15 875

# Туристична індустрія

Кількість суб'єктів туристичної діяльності	Туроператори	Турагенти	Екскурсійні суб'єкти	Загальна сума доходів, тис. грн
63	4	57	2	17,9



# Туристичні підприємства

"Альтаір-тур" турагенція, м. Обухів

Туристична агенція «Сто доріг», м. Біла Церква

"Переяслав" туристична агенція, м. Переяслав-Хмельницький

Торгово-туристична фірма "Мартер, м. Фастів

"Переяслав" туристична агенція – м. Переяслав-Хмельницький

# Туристична інфраструктура

- ***Засоби переміщення***
- ***Заклади розміщення***
- ***Заклади харчування***



# Засоби переміщення

- довжина автошляхів з твердим покриттям становить 8551 км, що становить 296 км на 1000км<sup>2</sup>
- загальна довжина залізниць загального користування в Київській області становить 792 км, що становить 27 км на 1000 км<sup>2</sup>
- аеропортів - 4, 1 міжнародний аеропорт « Бориспіль» ,3 аеродроми.

# Аеропорт “Бориспіль”



# Заклади розміщення

В Київській області знаходиться 33 готелі, ними обслуговано 169,1 тис приїжджих осіб. Аналізуючи санаторно-курортні заклади можна відзначити 5 санаторіїв-профілакторіїв, 13 санаторіїв та пансіонатів, 1 будинок відпочинку, та 553 оздоровчих таборів, баз та інших закладів відпочинку – 60.

# *Готелі Київської області*



- **"Резиденція Вышеград", м. Вишгород**
- **"Соборний" - Біла Церква**



- **"4 сезона" – Бориспіль**
- **"Алтаріс" – Бориспіль**
- **"Київ" - Біла Церква**

# Заклади харчування

В київській області функціонує 147 закладів ресторанного господарювання, загальний грошовий оборот яких складає 485 млн. грн., що становить 3,3 млн. грн. на 1 заклад.

Загальний грошовий оборот	
1	Донецька 838
2	Дніпропетровська 700
3	Харківська 601
4	Львівська 519
5	Київська 485
6	Одеська 484
7	АР Крим 482
8	Запорізька 266
9	Луганська 232
10	Полтавська 204
11	Чернігівська 186
12	Житомирська 181
13	Рівненська 181
14	Вінницька 165
15	Сумська 160
16	Волинська 159
17	Миколаївська 148
18	Черкаська 120
19	Івано-Франківська 107
20	Закарпатська 100
21	Хмельницька 91
22	Чернівецька 90
23	Кіровоградська 85
24	Тернопільська 84
25	Херсонська 74

• **«Духмяна піч» (ресторан) – с. Лісники**

• **«Замок» (барбекю–бар)– Вишгородський р-н, Новоселки**

• **«Сім-Сім» (ресторан) -Києво-Святошинський р-н, с. Петропавловська Борщагівка**

*На мій погляд, Київська область має розвинуту на середньому рівні туристичну індустрію, адже там потужна транспортна інфраструктура, достатня кількість та різноманіття закладів розміщення та харчування. Проте є сфери, в яких можна досягнути вищого розвитку.*

***Дякую за увагу!***

