


Китайська Народна Республіка



Прапор



Герб

«Візитна картка Китаю»

Площа: 9,6 млн. км. кв.

Населення: 1 339 млн. осіб (1 місце в світі)

Столиця: Пекін

Державний лад: соціалістична республіка, унітарна держава

Склад території: 22 провінції (без Тайваня), 5 автономних районів, 4 міста центрального підпорядкування : Пекін, Шанхай, Тяньцзінь, Чунцин.

Великі міста: міста - муьтимільйонери – Шанхай(14,2 млн. чол.), Пекін (12,6 млн. чол.), Тяньцзінь (9,5 млн. чол.), Шеньян (5,1 млн. чол), більше 40 міст-мільйонерів.

Грошова одиниця: юань

Грошова единица - юянь



Склад території



«ЕГП Китаю»



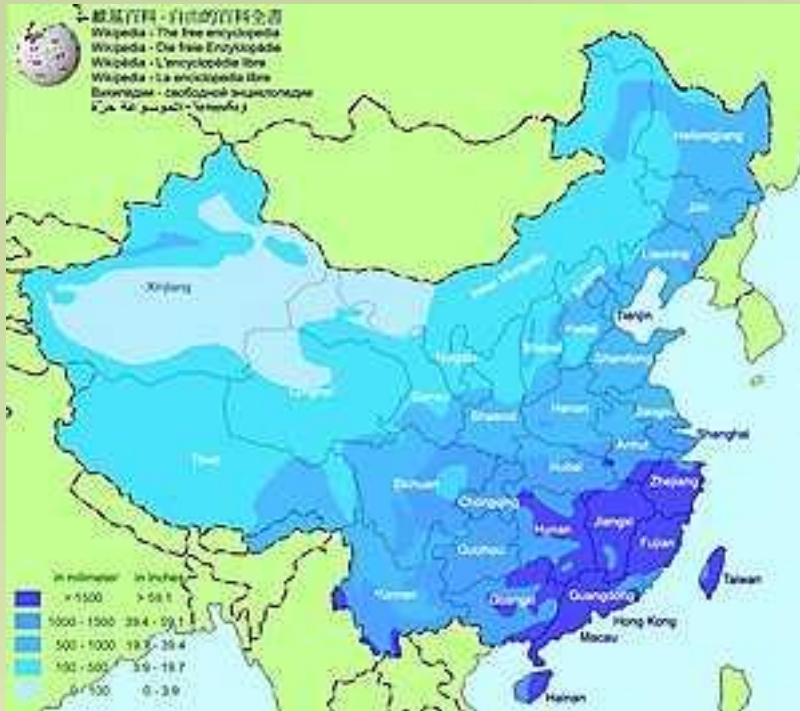
- 1) Межує з 13 країнами;
- 2) Морська держава;
- 3) Росія – ядерна держава;
- 4) Аоминь (Макао) та Сянган (Гонконг) – особливі адміністративні одиниці Китаю;
- 5) Не урегульовані питання з Індією (у Гімалаях) та В'єтнамом (про нафтоносний шельф Південно-Китайського моря);
- 7) Тайванська проблема з 1949 року (провінція – фактично окрема країна);

Рельєф



- 1) **Схід** – прибережні рівнини (Велика Китайська), Лесове плато і низькі гори;
- 2) **Захід** – центрально-азіатські плоскогір'я і гори (Тянь-Шань, Куньлунь, Тибет, Гімалаї)

Клімат



- 1) **Помірний, субтропічний:**
сх. – мусонний, опади випадають літом (1500 мм)
Зх. – континентальний, опадів випадає 100 мм
- 2) **пд. - субекваторіальний**

Лісові ресурси

Сконцентровані переважно на північному-сході країни

Земельні ресурси

- Сх.** - підзолисті → бурі лісові → червоноземи і жовтоземи;
Зх. - сіро-бурі пустель

Водні ресурси




- 1) **Річки** – Янцзи, Хуанхе, Амур.
- 2) **Підземні води** – 90% східний Китай.

Водні ресурси



Янцзи

Водні ресурси



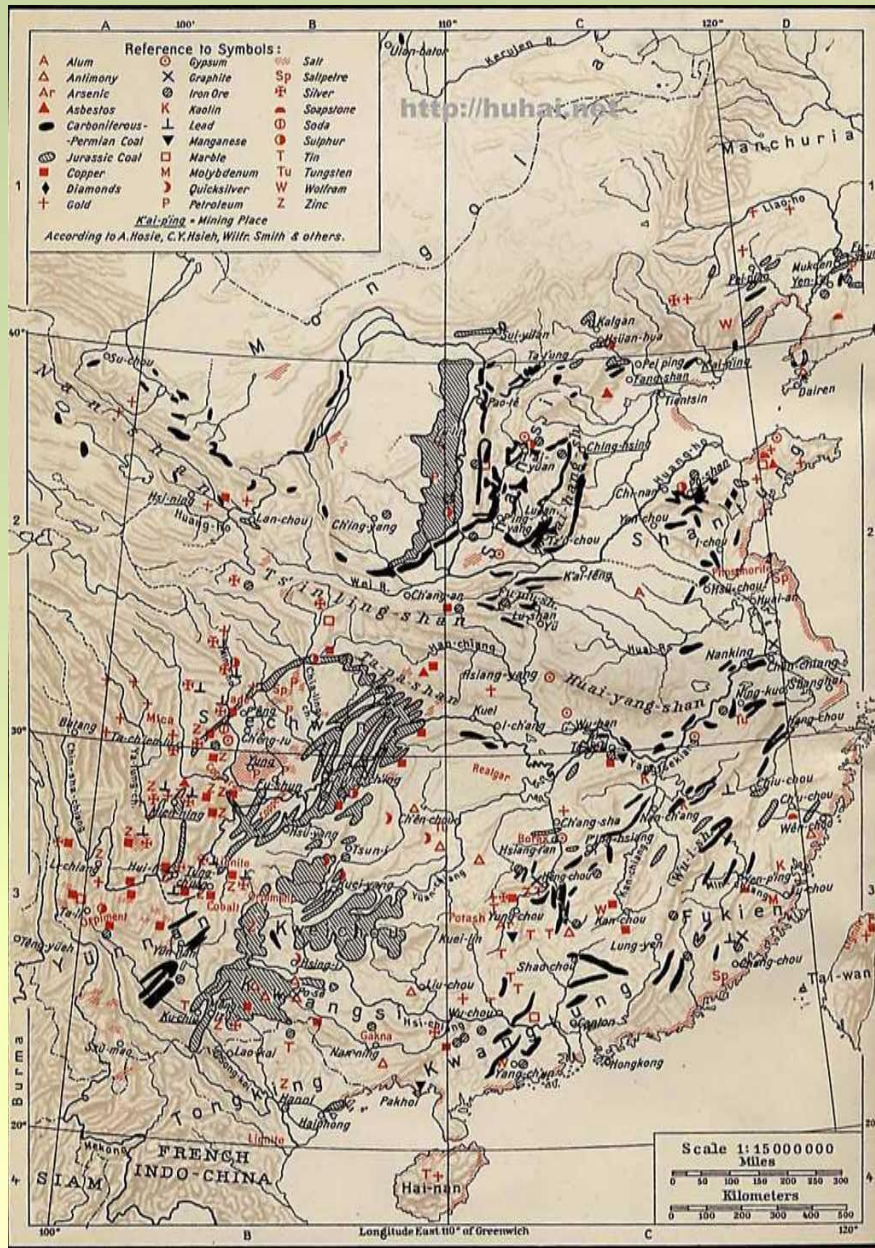
Хуанхе

Водні ресурси



Амур

Корисні копалини



- Кам'яне вугілля – Пн.-Сх.
- Нафта – Пн.-Сх., Пн.-Зх.
- Газ – Цн. (Сичуань)
- Залізна та марганцева руди – Пн.-Сх., Пд.
- Горючі сланці – Пн.-Сх.
- Кам'яна сіль – Сичуань, з морської води
- Вольфраміві руди, олов'яні руди – Пд.
- Мідні, алюмінієві, поліметалеві руди – Сх.
- Калійна сіль – Пн.
- Фосфорити – Пд.

Населення

- ❖ II тип відтворення;
- ❖ Природний приріст – 12;
- ❖ Демографічна політика – «Нагорода за одну дитину, прогресуюче покарання за 3 й наступних дітей»;
- ❖ Багатонаціональна країна 55 народів;
- ❖ Міграції – XIX-XX ст. – до США, Канади; нині – внутрішні.
- ❖ Релігія – буддизм (світова), конфуціанство, даосизм (національна);
- ❖ Середня густина населення – 131,5 чол. на км. кв., сх. – 200-1000 чол. на км. кв., зх. – 1 чол. на км. кв.;
- ❖ Рівень урбанізації – 47%;
- ❖ Офіційні мови – китайська.

Китайські ієрогліфи (алфавіт)

ЯПОНСКИЕ ИЕРОГЛИФЫ											
хирагана	катакана	русский	хирагана	катакана	русский	хирагана	катакана	русский	хирагана	катакана	русский
わ	ワ	ВА	ぶ	ブ	ПУ	ち	チ	ТИ	き	キ	КИ
を	ヲ	-О-	べ	ベ	ПЭ	て	テ	ТЭ	く	ク	КУ
ん	ン	Н	ぼ	ボ	ПО	と	ト	ТО	け	ケ	КЭ
っ	ツ	ЦУ	は	ハ	ХА	だ	ダ	ДА	こ	コ	КО
ら	ラ	РА	ひ	ヒ	ХИ	ぢ	ヂ	ДЗИ	が	ガ	ГА
り	リ	РИ	ふ	フ	ФУ	づ	ヅ	ДЗУ	ぎ	ギ	ГИ
る	ル	РУ	へ	ヘ	ХЭ	で	デ	ДЭ	ぐ	グ	ГУ
れ	レ	РЭ	ほ	ホ	ХО	ど	ド	ДО	げ	ゲ	ГЭ
ろ	ロ	РО	ば	バ	БА	さ	サ	СА	ご	ゴ	ГО
や	ヤ	Я	び	ビ	БИ	し	シ	СИ	あ	ア	А
ゆ	ユ	Ю	ぶ	ブ	БУ	す	ス	СУ	い	イ	И
よ	ヨ	Ё	べ	ベ	БЭ	せ	セ	СЭ	う	ウ	У
ま	マ	МА	ぼ	ボ	БО	そ	ソ	СО	え	エ	Э
み	ミ	МИ	な	ナ	НА	ざ	ザ	ДЗА	お	オ	О
む	ム	МУ	に	ニ	НИ	じ	ジ	ДЗИ			
め	メ	МЭ	ぬ	ヌ	НУ	ず	ヅ	ДЗУ			
も	モ	МО	ね	ネ	НЭ	ぜ	ゼ	ДЗЭ			
ぱ	パ	ПА	の	ノ	НО	ぞ	ゾ	ДЗО			
び	ビ	ПИ	た	タ	ТА	か	カ	КА			

Міста



Пекін



Міста



Шанхай



Міста



Тяньцзінь



Міста



Шеньян

Культура



Культура



Свято дракона в Китаї

Культура



Бойове мистецтво Китаю

Культура



Монахи Китаю

Культура

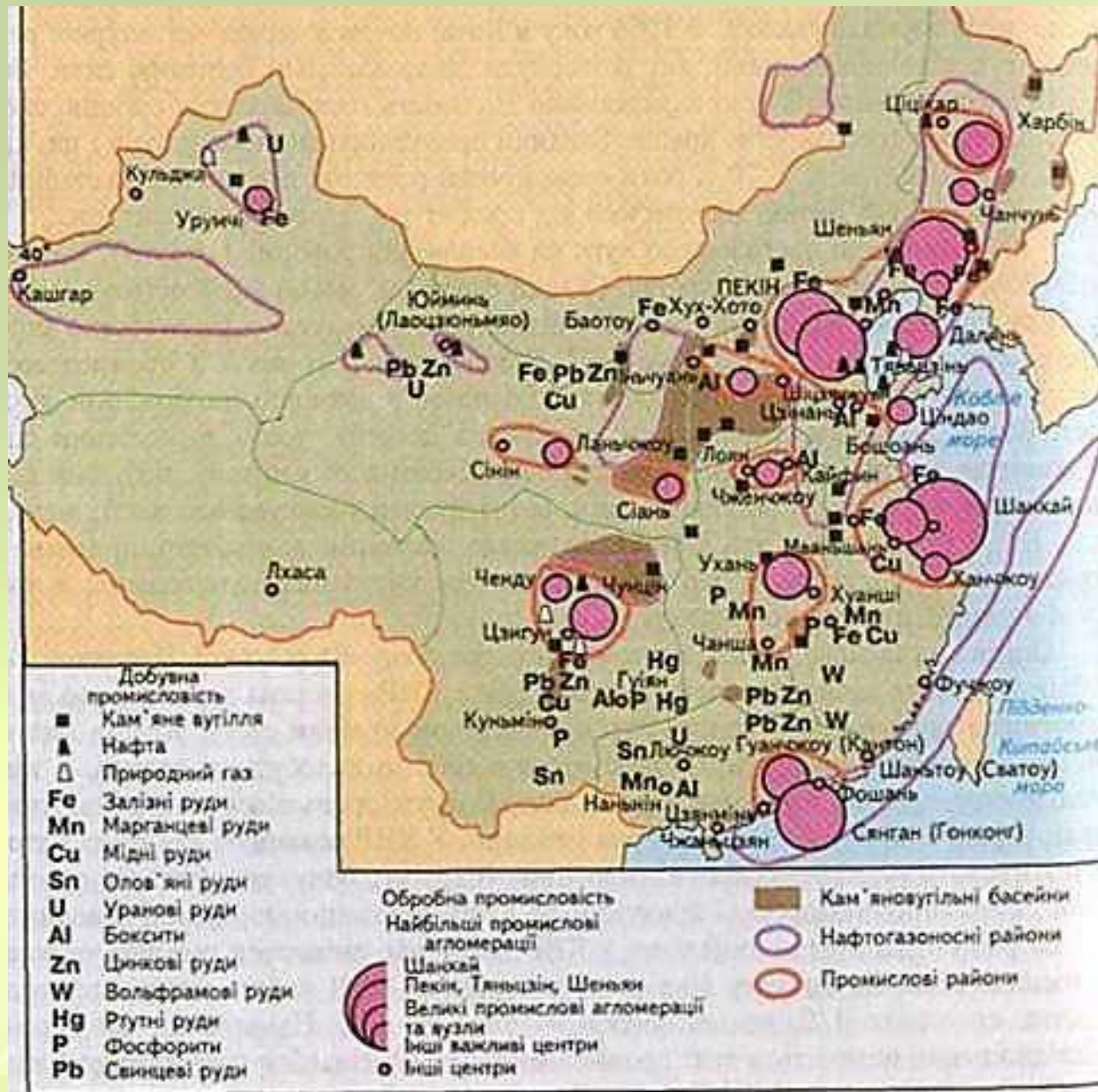


Китайська стіна

Господарство

1. Індустріально-аграрна країна;
2. Територіальна структура економіки:
 - ❑ Східний Китай: 40% площі, 87% промислового виробництва (новітні галузі);
 - ❑ Західний Китай: 60% площі, 13% промислового виробництва (добувні галузі)
3. Провідні місця за обсягом виробництва, але останні за виробництвом на душу населення.

Промисловість



Промисловість

Галузь промисловості	Основні центри
1. Паливна промисловість	Вугільна (1), нафтова (6) Нафтопереробка – Шанхай, Тяньцзінь, Далянь, Пекін (на нафтопроводи та морський транспорт)
2. Чорна металургія	Чавун, сталь, прокат – пн.-сх. (Аньшань, Фушунь, Шеньян); пд.-сх. (Ухань)
3. Кольорова металургія	Вольфрам, цинк, мідь, олово та ін. (Схід, Південь (Куньмін, Гецзю))
4. Машинобудування	Важке (Шеньян), залізничне (Пекін, Далянь, Чанчунь, Шеньян), автомобільне (Чанчунь, Пекін), верстати (Шанхай, Пекін), трактори (Лоян), суднобудування (Шанхай, Далянь), електроніка (Шанхай, Пекін)
5. Хімічна промисловість	Добрива (3), сода (Далянь, Нанкін, Тяньцзінь), лаки і фарби, ліки, СК, СВ, пластмаси (Шанхай, Пн.-Сх.)

Промисловість

Галузь промисловості	Основні центри
б. Легка промисловість	Текстильна (Шанхай, Пекін, Тяньцзінь (вовняні і бавовняні тканини)) Шанхай (шовкові тканини)



Сільське господарство

Зернові культури – рис (І), пшениця (І) сх., гаолян, просо (Пн.-Сх.), ячмінь (Тибет)



Сільське господарство

Технічні культури – арахіс (Пн.-Сх.), соя (Сх.), бавовник (басейн Хуанхе), чай (Пд.-Сх.), цукрова тростина (Пд.-Сх.), цукрові буряки (Пн.-Сх.)



Сільське господарство

Інші – батат, ямс, маніок – Пд.-Сх.



Сільське господарство

Свинарство – Сх.



Сільське господарство

Птахівництво – передмістя.



Сільське господарство

Вівчарство, кози, яки – захід.



Сільське господарство

бджільництво – Пн.-Сх..



Сільське господарство

Шовківництво – Пд., Пн.-Сх..
Рибальство, рибництво.



Зовнішня торгівля

Експорт	Імпорт
Мінеральна сировина	Машини і обладнання (40%)
Тканини	Прокат чорних і кольорових металів
Вовна, щетина, прянощі, чай, бавовник	хімікати
Одяг, текстильні вироби	Автомобілі, літаки
Верстати, швейні машини, електронну апаратуру	Промислова