

Презентация
на тему:

Китай

ГОСУДАРСТВЕННАЯ СИМВОЛИКА КИТАЯ



ФЛАГ



ГЕРБ

НАЦИОНАЛЬНЫЙ КОСТЮМ КИТАЯ



Административно-территориальное устройство

Китай подразделяется на 23 провинции (включая Тайвань,).

По общей длине Китай занимает Первое место в мире.

Крупные города (5 автономных округов): Пекин, Шанхай, Тяньцзинь, Чунцин и Тайвань. Сухопутных границ (22 тыс. км)



Географическое положение




Государство в Восточной Азии.
На севере граничит с Монголией и
Россией,
на северо-востоке с Россией и
КНДР, на юге - с Вьетнамом,
Бирмой, Лаосом, Индией,
Бутаном и Непалом,
на западе - с Пакистаном,
Афганистаном и Таджикистаном,
на северо-западе – с
Кыргызстаном и Казахстаном.

На востоке омывается
Желтым морем,
на юге – более 3400 островов.
Общая
площадь 9,6 млн. кв. км.




Политическое состояние



Глава государства - председатель КНР. Высший орган государственной власти - Всекитайское собрание народных представителей. Гонконг - особый административный район КНР, но в нем продолжают существовать прежние системы: правовая, социальная и экономическая.

Климат



Сильно различается в разных частях страны в пределах 3-х климатических поясов: умеренного, субтропического и тропического. В большинстве районов летом очень высокая влажность воздуха. Средняя температура в северных районах зимой около - 7С, летом +22 С., летом – около +25 С. Идеальное время для поездок в Китай - поздняя весна.

ЗАПРЕТНЫЙ ГОРОД

(ИМПЕРАТОРСКИЙ ДВОРЕЦ
ГУГУН ДИНАСТИЙ МИН И ЦИНЬ)



Численность населения



**Численность населения Китая составляет
1 млрд. 284 тыс. человек.**

Этнический состав



**Большинство населения в Китае составляют китайцы.
Они заселяют всю восточную половину страны.**

Расселение население



Большие контрасты расселения: почти 90% жителей сосредоточенно на 1/3 части территории страны.

Ныне по общему числу городских поселений, больших городов(500) и городов миллионеров(50), а также по абсолютному количеству горожан 400 млн. Страна занимает 1 место в мире.

Религия



Официально все население считается атеистами, однако многие практикуют конфуцианство, даосизм, буддизм.

Крупнейшие города



Пекин



Шанхай



Шэньян



Тяньцзинь

Промышленность



Угольная
промышленность



Металлургия

Промышленность



Хим.промышленность




Машиностроение

Сельское хозяйство



Цитрусовые



Кукуруза



Пшеница



Рис

Экономические зоны

Центральная



Восточная



Западная

Центральная зона



**В центральной зоне преобладает производство
Топлива и энергии, химических продуктов,
Сырья и полуфабрикатов, продовольствия.**

Восточная зона



**Она в экономическом отношении наиболее развита
Здесь находятся многие сельскохозяйственные районы,
Транспортные магистрали ,все морские порты.**

Западная зона



В Западной зоне предпочтение отдаётся животноводству, переработке минерального сырья.

Достопримечательности



В Китае есть все: высочайшие горы мира - Тибет, низменности и равнины, вдоль береговой линии расположены многочисленные порты, пляжи, знаменитый монастырь Шаолинь, женьшеневые фермы в провинции Цинхай, многочисленные археологические раскопки в пустынях Гоби и Такла-Макан, и Каракорума. Природные достопримечательности - Юньнань-Гуичжоуское нагорье с множеством горных рек, водопадов и глубоких пещер, уникальные озера Тайху и Сиху, горы Хуаншань, гигантский водопад Хуангошу

Восточная зона



***Здесь находится большинство промышленных центров
Здесь расположены крупнейшие города: Шанхай, Пекин.***

ВНЕШНЕЭКОНОМИЧЕСКИЕ СВЯЗИ

**Увеличивается открытость экономики Китая.
Китай экспортирует одежду, изделия
текстильной промышленности и бытовой
электроники.**



A red ribbon graphic with a dark red outline, featuring a central rectangular section. The word "Конец" is written in a bold, yellow, sans-serif font across the center of the ribbon. The ribbon is set against a light gray, textured background that resembles aged paper with slightly irregular edges.

Конец