


ПРЕЗЕНТАЦИЯ К УРОКУ  
ГЕОГРАФИИ В 11 КЛАССЕ



# КИТАЙ (КНР)



Столица — Пекин.

КНР — третье по территории государство мира и первое по численности населения — расположено в центральной и восточной Азии. Государство граничит с 16 странами, 1/3 границ приходится на страны СНГ.

Экономико-географическое положение КНР очень выгодно, так как будучи расположенной вдоль Тихоокеанского побережья (15 тыс. км.) страна имеет доступ к морю от самых отдаленных внутренних уголков через реку Янцзы. Приморское положение КНР способствует развитию ее хозяйства и внешнеэкономических связей.

## ГЕОГРАФИЧЕСКОЕ ПОЛОЖЕНИЕ





# ЭГП страны.

«+»

«-»



**Задание:** выделите благоприятные и неблагоприятные черты ЭГП Китая.

## ГОСУДАРСТВА-СОСЕДИ



Китай граничит с 16 государствами :  
на Севере - с Монголией и Россией, на Западе -

# АДМИНИСТРАТИВНО-ТЕРРИТОРИАЛЬНОЕ УСТРОЙСТВО



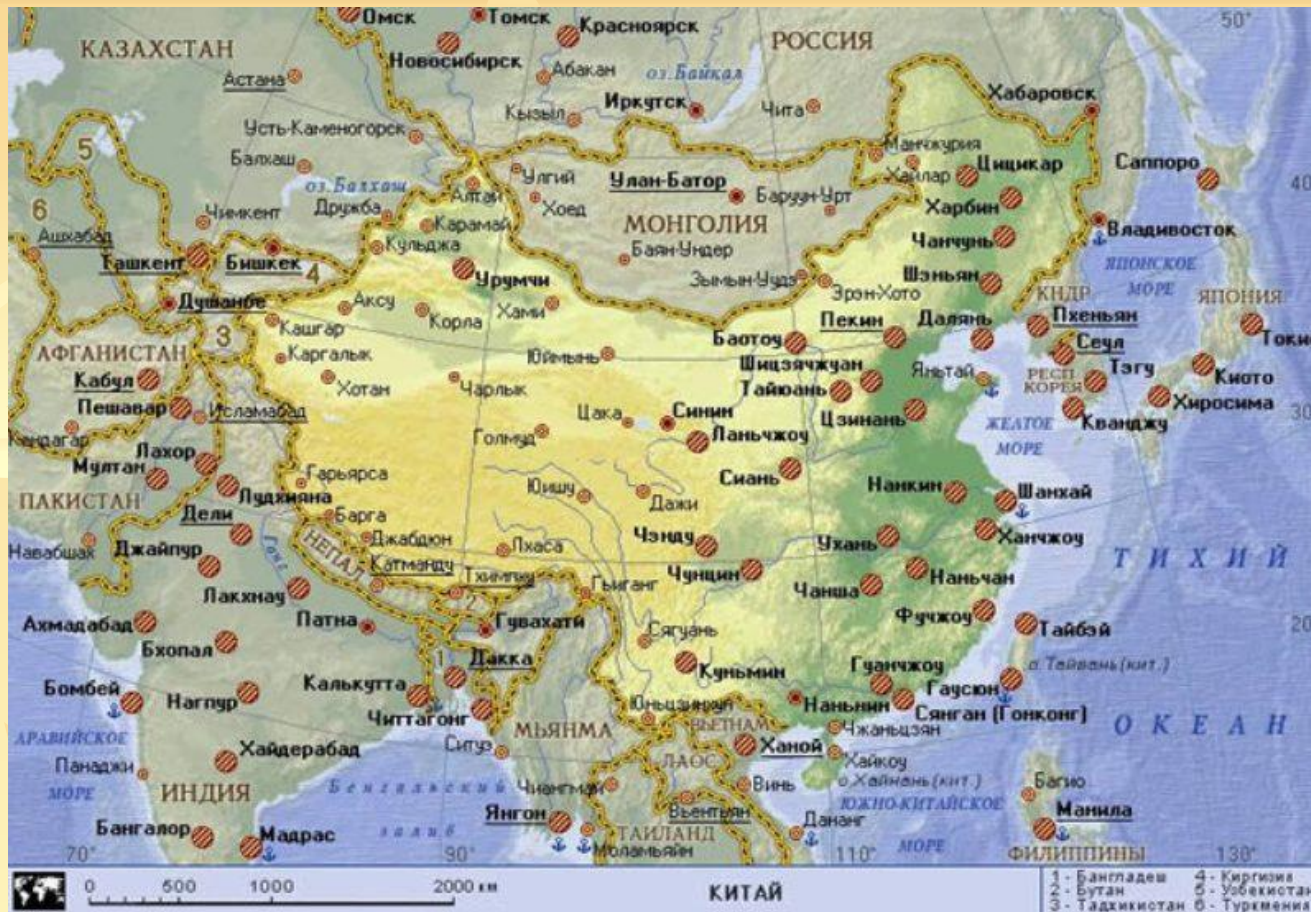
-23 ПРОВИНЦИИ

-5 АВТОНОМНЫХ  
РАЙОНОВ

- 4 ГОРОДА  
ЦЕНТРАЛЬНОГО  
ПОДЧИНЕНИЯ



# ГОНКОНГ (СЯНГАН)



В 1997 г. после 99 летней аренды Великобритания возвратила Китаю свое последнее владение в Азии – небольшую, но очень важную в политическом, торгово-экономическом и финансовом отношении территорию ГОНКОНГА. СЯНГАН был провозглашен Специальным административным районом в составе КНР с сохранением его особо статуса в течение 50 лет.

«заморским территориям»). В 1860 году после поражения Китая во Второй Опиумной войне территории **Коулунского полуострова** С начала XIX века британцы начинают активно ввозить в Китай опиум. В 1839 году Китай наложил запрет на ввоз опиума, и Великобритания начала против Китая Первую Опиумную войну. Остров Гонконг был впервые оккупирован британцами в 1841 году, а в конце войны в 1842 году официально перешёл под британский суверенитет согласно Нанкинскому договору. Ещё через год на острове был основан город Виктория, а территория получила официальный статус колонии короны (соответствует нынешним «заморским территориям»). В 1860 году после поражения Китая во Второй Опиумной войне территории Коулунского полуострова были переданы в вечное владении **Великобритании** С начала XIX века британцы начинают активно ввозить в Китай опиум. В 1839 году Китай наложил запрет на ввоз опиума, и Великобритания начала против Китая Первую Опиумную войну. Остров Гонконг был впервые оккупирован британцами в 1841 году, а в конце войны в 1842 году официально перешёл под британский суверенитет согласно Нанкинскому договору. Ещё через год на острове был основан город Виктория, а территория получила официальный статус колонии короны (соответствует нынешним «заморским



# АОМЫНЬ (МАКАО)



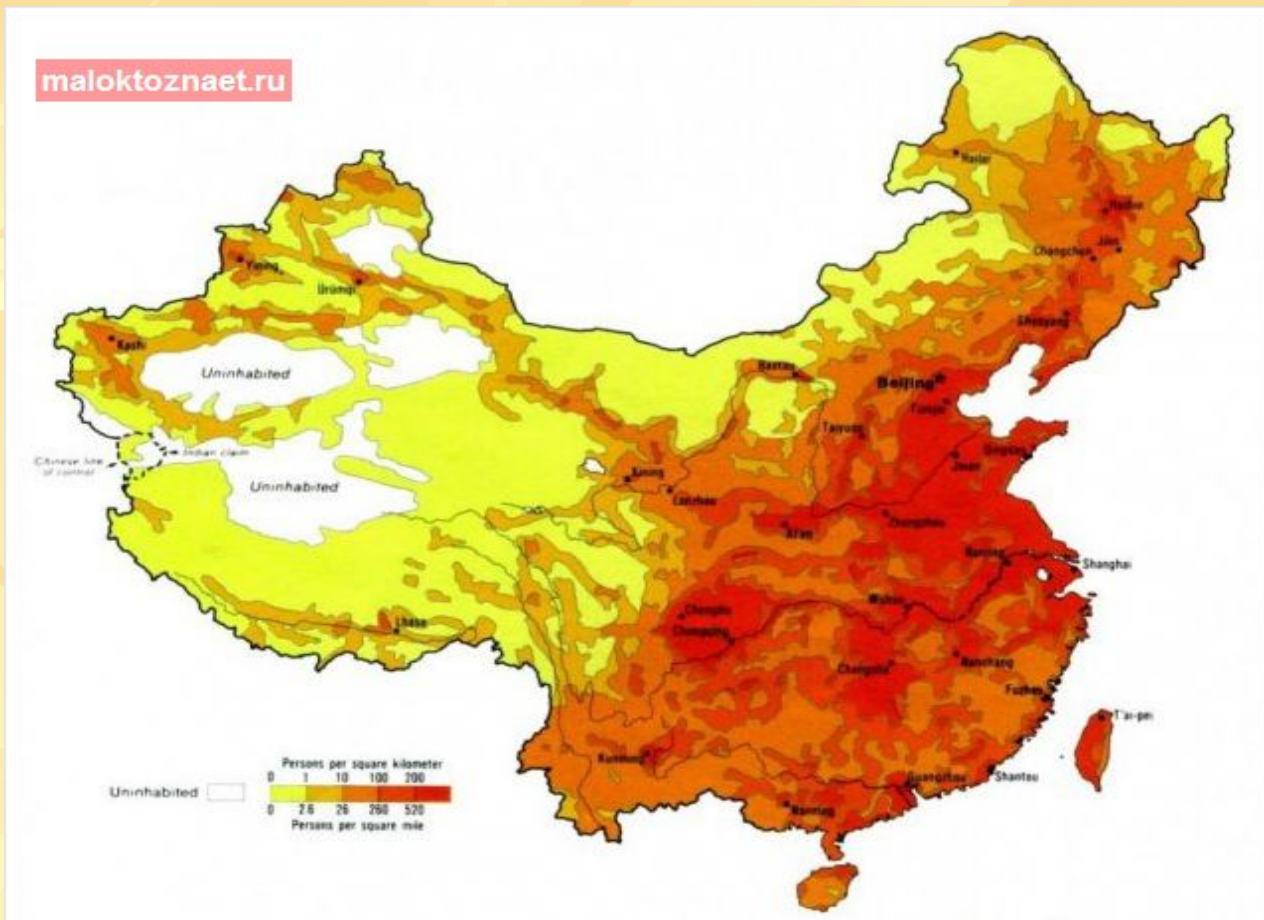
В конце 1999 года под суверенитет Китая перешел также АОМЫНЬ (МАКАО) – небольшая территория на юге страны, бывшая португальская колония.

# 3. Характеристика населения

- Численность населения- **1300 тыс. человек** ( 1 место в мире);
- **Столица** – г. Пекин;
- **Страна первого типа воспроизводства** ( показатели Р, С, Е.П – низкие);
- Демографическая политика** в стране закреплена законом с 1978года и направлена на снижение численности населения;
- Пути решения проблемы:**
- Официальное разрешение абортв и стерилизации;
- Ограничен возраст вступления в брак ( женщины -20 лет, мужчины -22 года);
- Демографический девиз Китая : « Один ребенок в семье, одна супружеская пара – один ребенок, народ без братьев и сестер. )- отменен;
- Материальные льготы для матерей и супружеских пар ( жилье, детские сады);
- Штрафы семьям, имеющим два и более ребенка;



# РАЗМЕЩЕНИЕ НАСЕЛЕНИЯ



Карта плотности населения Китая

Подавляющее большинство населения живет в пределах 1 500 км от побережья, занимая треть территории страны в ее восточной части, в то время как остальные две трети заселены очень слабо.

**Плотность населения  
115 человек/кв.км**

# Национальный состав

- **91% населения** – китайцы ( хань);
- **Всего свыше 50 народов** ( многонациональная страна);
- **Официальный язык** – китайский ( 7 диалектных групп);
- **Иероглифическая письменность**;
- **4/5 населения** проживает на востоке страны на 1/10 территории, где средняя плотность 700ч/км<sup>2</sup>;

## Религиозный состав населения

Религии – Даосисты, Буддисты, мусульмане- 2-3%, Христиане – 1% (католики, протестанты)

## Традиция

Кухня готовится на учении Конфуция «Не ешь ничего, что недоваренно или переварено, что небрежно лежит и содержит недостаточно специй»



## РЕЛИГИЯ

- Традиционные религии Китая – **буддизм** и **даосизм**, хотя последний – скорее философия, чем религия.
- Многие китайцы исповедуют **конфуцианство**, систему социально-политических взглядов с поклонением культу предков. Все эти религии смешаны между собой, и круг их последователей трудно размежевать. Среди тюркских народов распространен **ислам**.
- При коммунистическом режиме (с 1949 г.) религиозность в Китае не поощрялась, хотя свобода вероисповедания была гарантирована конституцией 1954 г. В период «культурной революции» середины 1960 гг. массово разрушались культовые сооружения, но с 1978 г. руководство стало терпимее относиться к религии. Несмотря на это, существует проблема межэтнических и религиозных конфликтов, в частности между буддистами Тибета и мусульманами Синьцзяна.



# Урбанизация

С 1949г был взят курс на урбанизацию:

1. Увеличение доли городских жителей;
2. Рост более крупных городов;
3. Равномерное распространение городов по территории страны;

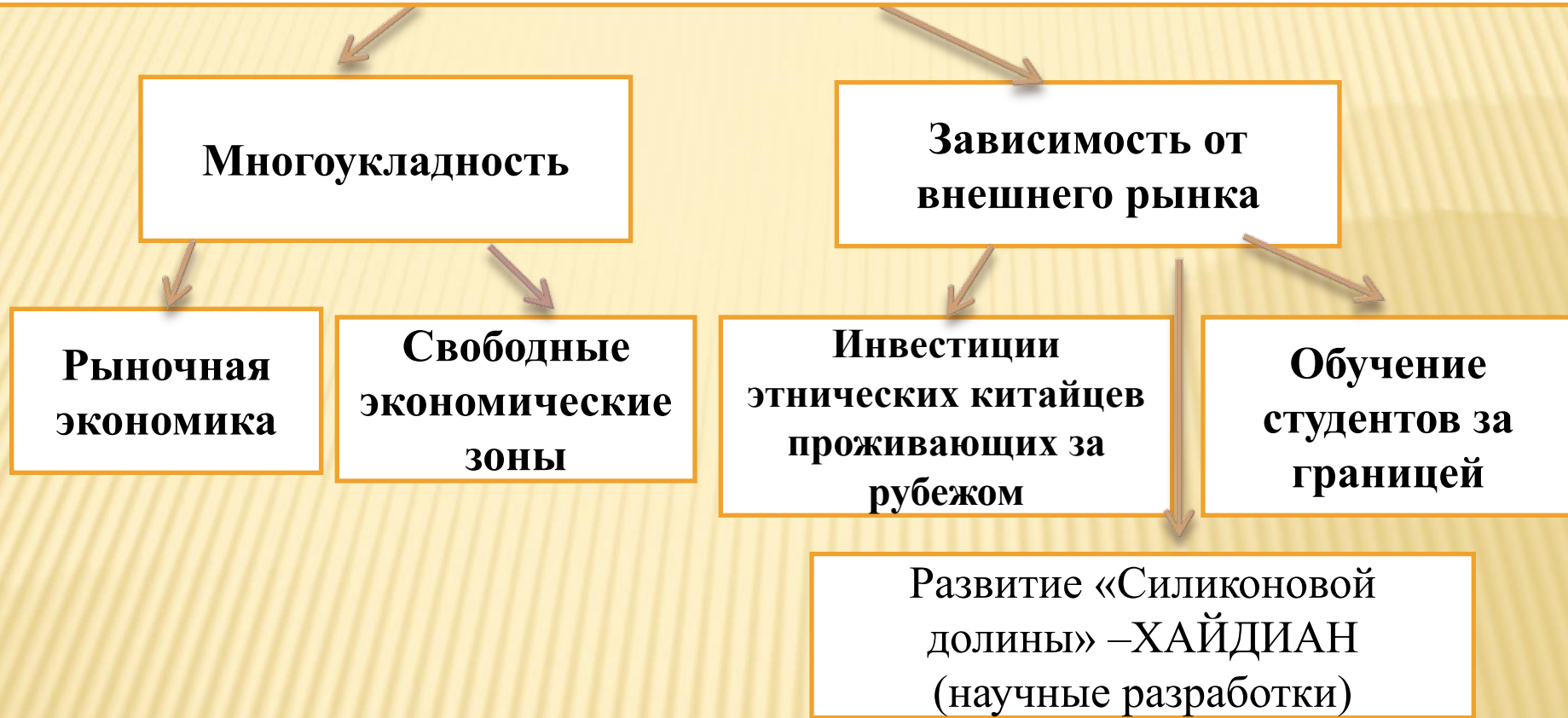
**Задание:** проанализируйте карту атласа « Уровень урбанизации» стр. 15 , текст учебника ответьте на вопросы:

- Каков уровень урбанизации современного Китая?
- Города миллионеры?

# ХОЗЯЙСТВО КИТАЯ



# Модель экономики Китая



- Экстенсивный характер развития экономики;
- **ВВП** – 7 место в мире ( на душу населения 780 долларов);
- Развитие собственной модели образования;



# Промышленность Китая

## Черная металлургия

**Сырье:**  
-уголь (1м)  
-железная руда(3м);

## Цветная металлургия

**Сырье руды цветных металлов:**  
свинец, цинк, алюминий, никель, уран;

## Машиностроение

Горнодобывающая  
Тракторостроение;  
Электроника,  
робототехника;  
Автомобилестроение;

## Химическая промышленность

**Сырье:**  
Нефть и природный газ;

## Легкая промышленность

Текстильная промышленность;  
Кожевенно – обувная;



# ТЭК



Основу ТЭК Китая образует угольная промышленность. .

Началось освоение нефти континентального шельфа морей.

Производство энергии на 4/5 базируется на ТЭС. Главные каскады ГЭС сооружаются на реках Янцзы и Хуанхе.

Сооружены первые атомные станции.

Началось использование нетрадиционных видов энергии: геотермальной, приливной.

В последнее время Китай увеличивает импорт нефти и сжиженного газа. Разработан проект сооружения магистрального нефтепровода ВОСТОЧНАЯ СИБИРЬ - ДАЦИН.



# МЕТАЛЛУРГИЧЕСКИЙ КОМПЛЕКС



# МАШИНОСТРОИТЕЛЬНЫЙ КОМПЛЕКС



# ХИМИЧЕСКАЯ ПРОМЫШЛЕННОСТЬ

1. МИНЕРАЛЬНЫЕ УДОБРЕНИЯ (АЗОТНЫЕ – продукт нефтехимии).
2. БЫТОВАЯ ХИМИЯ И ФАРМАЦЕВТИКА



# ТЕКСТИЛЬНАЯ ПРОМЫШЛЕННОСТЬ



# ПРОМЫШЛЕННОСТЬ КИТАЯ НА МИРОВОМ РЫНКЕ

|   |             |
|---|-------------|
| <b>Железная руда (млн.т)</b>                    | <b>330</b>  |
| <b>Сталь (млн.т)</b>                            | <b>330</b>  |
| <b>Сбор зерновых (млн.т)</b>                    | <b>450</b>  |
| <b>Производство химических волокон (тыс.т)</b>  | <b>2700</b> |
| <b>Улов рыбы и добыча морепродуктов (млн.т)</b> | <b>25</b>   |
| <b>Выработка электроэнергии (кВт*ч)</b>         | <b>1100</b> |

# Сельское хозяйство

## Растениеводство

- Рис (родина Китай);
- Пшеница;
- Хлопок;
- Чай;
- Сахарный тростник;
- Овощи;
- Фрукты;

## Животноводство

- Свиноводство -2/5 мирового поголовья;
- Овцеводство и разведение коз- 1/6;
- Скотоводство -1/5;





Домашнее задание:

1. Учить конспект;
  2. Подготовить презентации не более 5 слайдов о культуре Японии ( Бонсай, Икебана, Кухня, Боевые искусства- Сумо, Каратэ, Айкидо и др., Кимоно...)
-