



**Презентация
по
географии
на тему:**

Kumau

- Визитная карточка
- ЭГП
- Природные условия
- Характеристика населения
- Характеристика промышленности
- Характеристика сельского хозяйства
- Место страны в международном разделении труда
- Объекты международного туризма
- Моё отношение к этой стране

Визитная карточка

1.Площадь Китая

2.Столица

3.Герб

4.Гимн

5.Государственный язык

6.Формы правления

Площадь Китая

- Площадь Китая составляет порядка 10 млн. км², она протянулась с запада на восток на 5.7 тыс. км, а с севера на юг на 3.7 тыс. км. Так же Китай занимает третье место в мире по размерам территории.
- Длина Китая примерно равна 11 тыс. км (а включая длину береговых линий островов - 21 тыс. км). Длина же сухопутных границ составляет около 15 тыс. км.
- Административное деление включает в свою систему три уровня: провинции, уезды (города) и волости (поселки). Страна разделена на 22 провинции 5 автономных районов и 3 города центрального подчинения – это Пекин, Шанхай и Тяньцзинь.
- Население Китая составляет 1275 млн человек


Столица

Пекин

Представляет собой интерес прежде всего как культурно-исторический центр всепланетного значения. В столице нет ярко выраженного торгово-делового центра. Наибольший интерес представляет район улицы Ванфуцзин на востоке от Запретного города.

Кроме того, популярностью пользуются следующие рынки: Шёлковый (одежда и аксессуары), Жемчужный (название говорит само за себя) и Яболу (оптово-розничный). Последний можно смело назвать русским. Путешествие в Пекин требует определенной подготовки. Даже по сравнению с московским и западноевропейскими мегаполисами в столице Китая многолюдно и тесно: здесь, кроме почти 14 млн. постоянных жителей, не менее 8 млн. приезжих. Любопытно, что в родном городе пекинцы ориентируются, как правило, по сторонам света. Этому способствует планировка столицы, учитывающая нормы географии.

Герб



ГИМН

Вставай, кто рабом стать не желает!
Из своей плоти Великую стену поставим!
Для судьбы нации грозный час наступил,
И из груди рвётся клич наш последний:
Вставай! Вставай! Вставай!
Нас миллионы, но сердцем мы едины,
Под огнём канонады смело мы в бой пойдем,
Вперёд! Вперёд! Вперёд!

Государственный язык

Китайский

Китайский язык является основным языком Китая. Китай — многонациональная страна, где народы говорят на более чем 100 языках, принадлежащих разным языковым семьям. В нем отсутствуют словоформы, и слова не изменяются по числам, родам и падежам.

Форма правления

Китай - социалистическое авторитарное государство с правящей Коммунистической партией Китая (КПК). Вся власть принадлежит народу. Высший орган государственной власти - Всекитайское собрание народных представителей. Глава государства - председатель КНР.

Часть полномочий главы государства наряду с постоянным комитетом ВСНП выполняет Председатель КНР (гражданин Китая, достигший 45 лет, имеющий право избирать и быть избранным; он может занимать свою должность не более двух сроков). В настоящий момент Председателем КНР является Ян Шанкунь.

Высший исполнительный орган власти - Госсовет КНР, он формируется ВСНП и ему подотчетен, состоит из премьера, заместителей и комиссий. Все члены Госсовета могут также занимать свою должность не более двух сроков. В настоящее время пост премьера занимает Ли Пен.

Все вооруженные силы, состоят из Народно-освободительной армии (НОАК), войск вооруженной народной милиции и народного ополчения, руководимых Центральным военным советом (ЦВС), который состоит из председателей, его заместителей и членов совета.

Конституция КНР и Устав КПК закрепляют существование в политической системе страны демократических партий.

ЭГП

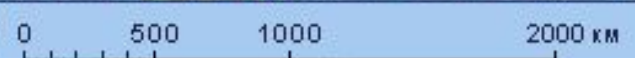
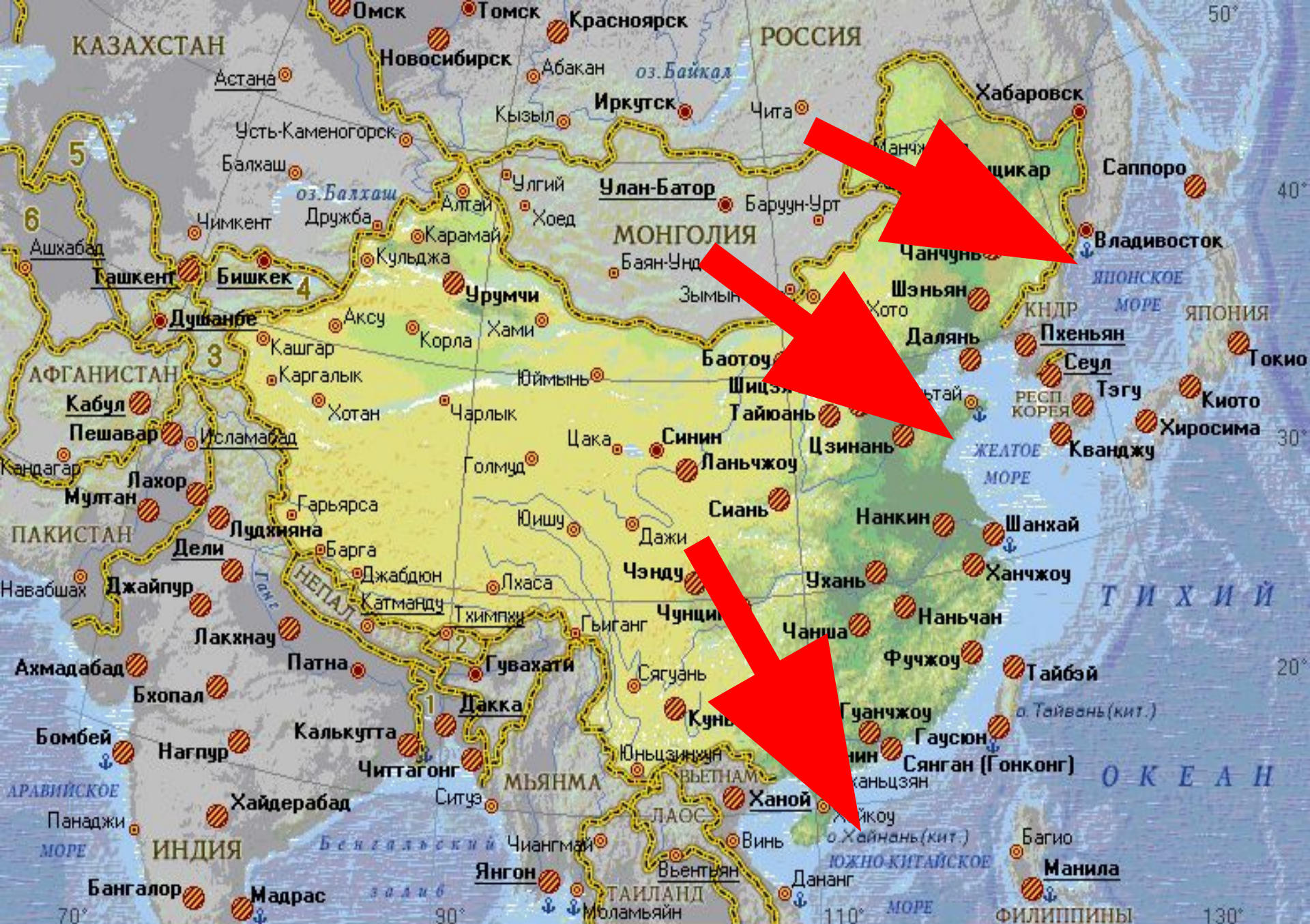
1. Моря омывающие территорию Китая

2. Государства-соседи

Моря омывающие территорию Китая

КНР – расположена в Центральной и Восточной Азии. На востоке омывается водами Желтого, Восточно-Китайского и Южно-китайского морей Тихого океана.

У берегов Китая есть много островов, среди них наиболее крупные Тайвань и Хайнань.



- | | |
|-----------------|----------------|
| 1 - Бангладеш | 4 - Киргизия |
| 2 - Бутан | 5 - Узбекистан |
| 3 - Таджикистан | 6 - Туркмения |

КИТАЙ

Государства - соседи

Китай граничит с 14 государствами : на Севере - с Монголией и Россией, на Западе - с Казахстаном и Афганистаном, на Юго-западе с Индией, Непалом, Бутаном, Мьянмой, Тайландом, Лаосом, Вьетнамом, на Востоке с Кореей, имеет морскую границу с Филлипинами и Японией.



Новосибирск

Иркутск

УЛАН-БАТОР

МОНГОЛИЯ

Харбин

ПЕКИН

ПХЕНЬЯН

СЕУЛ

ЖЕЛТОЕ МОРЕ

ВОСТОЧНО-КИТАЙСКОЕ МОРЕ

ТАЙБЭЙ

о. Тайвань

Чунцин

Лхаса

ТХИМПХУ

БУТАН

ДАККА

БАНГЛАДЕШ

Калькутта

Аомынь (Макао) (ПОРТ.)

Сянган

о. Хайнань

МОРЕ

о. Тайвань

КАЗАХСТАН

КИРГИЗИЯ

УЗБЕКИСТАН

ДЕЛИ

ИДИЯ

Бей (Баи)

о. Тайвань

Природные условия и ресурсы

1.Полезные ископаемые

2.Водные ресурсы

3.Температура

4.Осадки

5.Почвы

6.Растительный покров

7.Особенности растительного мира

8.Природные районы

Полезные ископаемые

Китай принадлежит к числу наиболее богатых полезными ископаемыми стран. Здесь добывают : каменный уголь, нефть, магниевые и железные руды, вольфрам, медь, графит и олово. В пределах Синайского щита сосредоточены крупнейшие в стране месторождения каменного, нефти. Месторождения цветных и редких металлов крупнейшим из которых является месторождение вольфрама, занимающее по своим размерам первое место в мире, расположены в пределах Южно-Китайского массива, здесь так же добывают сурьму, олово, ртуть, молибден, марганец, свинец, цинк, медь и др. А в Тянь-Шане, Монгольском Алтае, Куньлуне, Хингане находятся месторождения золота и других драгоценных металлов.

Водные ресурсы

Реки

Особенности рельефа отразились прежде всего на распределении водных ресурсов страны. Наиболее влажными являются Южная и Восточная части, имеющие густую и сильно разветвленную систему. В этих районах протекают крупнейшие в Китае реки - Янцзы и Хуанхе. К их числу относятся так же : Амур, Сунгари , Ялохэ, Сицзян, Цагно. реки восточного Китая в большинстве своем многоводны и судоходны, а режим их характеризуется неравномерностью сезонного стока - минимальных расходов зимой и максимальных - летом. На равнинах нередки паводки, вызванные бурным весенним и летним таянием снегов.

Западная, засушливая часть Китая бедна реками. В основном они маловодны, судоходство на них развито слабо. Большинство из рек этой местности не имеют стока в море, а течение их носит эпизодический характер. Наиболее крупные реки этого района - Тарим, Черный Иртыш, Или, Эдзин-Гол. Крупнейшие в стране реки, несущие свои воды в океан, зарождаются в Тибетском нагорье.

Крупные реки



Озёра

Китай богат не только реками, но и озерами. Выделяют два основных типа :

- тектонические
- водно-эрозионные.

Первые расположены в центрально азиатской части страны, а вторые в системе реки Янцзы. В западной части Китая крупнейшими озерами являются : Лобнор, Коннор, Эби-Нур. Особенно многочисленны озера на Тибетском нагорье. Большинство же равнинных озер, также как и реки, маловодны, многие без сточны и засолены. В восточной части Китая наиболее крупные Дунтинху, Поянху, Тайху, расположенные в бассейне реки Янцзи; Хунцзоху и Гаойху - в бассейне реки Хуанхе.

Климатические пояса

Одним из основных факторов, влияющих на климатические особенности Китая, является прежде всего положение страны в пределах трех поясов :

- умеренного
- субтропического
- тропического

Кроме того значительное влияние оказывает большой размер материковой территории, и внутренних районов, а также приморское положение восточных и южных районов.

Температура

Средняя температура января колеблется от -4 и ниже на Севере (а на Севере Большого Хингана до -30) и до +18 на Юге.

Летом температурный режим более разнообразен : средняя температура июля на Севере +20 , а на Юге +28 .

По температурному режиму в Китае различают южную и северную части. Первая - с умеренным и теплым даже зимой климатом, а вторая с холодными зимами резким температурным контрастом между летом и зимой.

Осадки

Осадки связаны с муссонным климатом. Годовое количество осадков уменьшается по мере продвижения с Юго-Востока (2000 мм на Юго-Востоке, материковой части Китая, 2600 мм на острове Хайнань) на Северо-Западе (на Таримской равнине местами до 5 мм и меньше).

По годовому количеству осадков выделяют восточную, относительно влажную, и западную засушливую зону.

Почвы

Западная часть

Во многом климатические и рельефные особенности страны, обусловили большое разнообразие почв в Китае.

Для западной части характерны пустынно-степные комплексы. Во вне тибетской части преобладают каштановые и бурые почвы сухих степей, а также сухо-бурые пустынь, со значительными участками каменистых, или солончаковых районов. Характерной особенностью этой части Китая является преобладание сероземов, горно-каштановых и горно-луговых почв. На Тибетском же нагорье более распространены почвы высокогорных пустынь.

Восточная часть

Для восточной части Китая типичны почвы, сопутствующие лесным ассоциациям, а наиболее распространенными на этой территории являются : дерново-подзолистые, бурые лесные - в горах и луговые темноцветные - на равнинах Северо-Востока. Желтоземы, красноземы и латериты, преимущественно в горных разновидностях распространены на Юге страны.

Растительный покров

В восточной части более распространены лесные виды растительности, к Северу от хребта Циньлин простираются летне-зеленые широколиственные леса различного типа. В центральной части восточного Китая находятся большие равнины, леса здесь почти сведены, а земли распаханы.

Северо- Восток

На Северо-Востоке распространены леса таежного типа. Здесь можно встретить сосны, березы, даурскую лиственницу, ель, дуб, клен, кедр, кедр, граб, орех и даже амурский бархат.

Юго-Восток

На Юге и Юго-Востоке Китая простираются вечнозеленые субтропические леса, в которых можно найти кипарис, амфорный лавр, лаковое и сальное деревья, а также реликтовое дерево куинингхэми. Тропические леса в своем первоизданном виде сохранились только на острове Хайнань.

Особенности растительного мира

Одной из особенностей растительного мира Китая становится контраст между лесными и пустынными, большей частью солончаковыми и совершенно лишенными растительности районами западной части. Не велико здесь и число видов животных, хотя животный мир Китая отличается богатством и разнообразием. Он насчитывает около 1 тыс. 800 видов только сухопутных животных. Наиболее распространены и многочисленны олени, лоси, леопарды, бурые медведи, кабаны, обезьяны, дикобразы, гиббоны, броненосцы и даже индийские слоны. Наиболее богата видами животных Юго-Восточная территория страны.

Природные районы

Территория Китая делится на семь крупных природных районов. В Восточной части (с Севера на Юг) выделяют:

- 1) Северно-Восточный район
- 2) Северный район
- 3) Центральный район
- 4) Южный район.

А в Западной части (с Севера на Юг)

- 5) Монголо-Синьцзонский район
- 6) Цинхао-Тибетский район
- 7) Санои-Юньнанский район.

Характеристика населения

1. Численность населения

2. Этнический состав

3. Распределение населения

4. Уровень урбанизации

5. Религии

6. Города

Численность населения

Китай занимает первое место в мире по численности населения. Первая перепись населения была проведена 30 июля 1935 года и определило количество жителей в 601 млн.938 тыс. из которых 574 млн.505,9 тыс. составляло население непосредственно подвергшаяся переписи, сюда входили эмигранты, студенты за границей, а также жители острова Тайвань. Уже к 1957 году в Китае проживало около 656 млн. человек, что составило 1/4 всего населения земного шара. Неслучайно потому в течение двух тысячелетий Китай - самая многочисленная страна мира. На 2006 год численность населения составляло 1337,7 млн человек.

Запрещено вступать в брак студентами, одна семья должна иметь не более одного ребенка, а на рождение второго или третьего ребенка уже нужно разрешение специального комитета по плановому деторождению. На середину 2006г. Численность населения составляла 1330,7 млн человек, включая Сянган(Гонконг) и Аомынь, то есть 20% всех жителей земного шара. Несмотря на проведение столь жесткой демографической политики население Китая по прогнозам ООН, в 2050 году превысит 1401,5 млн. человек.

Этнический состав

В Китае множество языковых семей: сино-тибетская, тайская, австроазиатская, алтайская, индоевропейская. Основной языковой семьёй Китая является сино-тибетская.

Этнический состав Китая насчитывает около 50 национальностей и языковых семей. Подавляющее большинство населения Китая составляют китайцы (ханьцы). Кроме того в стране проживают представители следующих национальных и этнических групп: чжуаны, уйгуры, хуэйцзу, тибетцы, мяо, маньчжурцы, монголы, буи, корейцы, тутсзя, дун, яо, бай, хани, тай, ли, лису, шэ, лаху, ва, шуй, дунсяны, наси, ту, киргизы, цзинно, мулао, сабо, салары, буланы, гэлао, маоань, пуми, ну, аиань, бэнлуры, югуры, баоань, орогоны, гаошань, хечже, мэньба, лоба, татары, узбеки, казахи и русские.

К настоящему моменту в Китае более чем 800 млн. человек трудоспособного населения из которых 2/5 - молодежь. 51,182% - мужчин и 48,18% - женщины.

В КНР, основными классами являются крестьяне, рабочие, торговцы и интеллигенция.

Распределение населения

Население неравномерно распределено по территории страны : к Востоку от условной линии проходящей от города Хэйхэна до города Тэнчун на Юнани, на площади не многим более 1/3 территории страны сосредоточено около 90% всего населения, а средняя плотность здесь превышает 170 чел./км². В остальной, большей по площади, западной части страны приходится лишь несколько человек на квадратный километр. Особенно плотно заселены равнины по среднему и нижнему течению реки Янцзи, низменная полоса Юго-Восточного побережья, где местами плотность населения достигает 600-800 чел./км². Кроме того в Китае более 30 городов в которых численность населения превышает 1 млн. человек, среди них: Пекин, Шанхай, Шэньян, Тяньцзинь, Чунцин, Гуанчжоу, Ухань, Харбин, Цаншин, Татюань, Люйда, Слань, Чэнду, Циндао.

Размещение населения Китая.



Уровень урбанизации

Если в недавнем прошлом Китай по темпам и уровням урбанизации принадлежал к числу сильно урбанизированных стран, но после 1949 года постепенно начинает увеличиваться количество городского населения, за счет строительства новых промышленных центров.

С началом проведения политики реформы, быстрыми темпами ускоряется процесс урбанизации в Китае. Уровень урбанизации в Китае поднялся с 18,96 процента в 1990 году до 37 процентов в настоящее время. Как предполагается, до 2010 года и к середине нынешнего столетия этот показатель достигнет соответственно до 45 и 65 процентов.

В этот период в стране появляется более 500 больших городов и городов "миллионеров" (более 30), кроме того Китай занимает первое место в мире по количеству горожан.

Религии



буддизм

даосизм

ислам

католичество

протестантство

Города



Характеристика промышленности

1. Отраслевая структура

2. Индустриальные центры

3. КНР- ядерная и аэрокосмическая
держава

4. Отрасли промышленности

Отраслевая структура

Сегодня отраслевая структура промышленности страны представлена более чем 360 отраслями. Помимо традиционных созданы новые современные такие как: электроника, нефтехимия, авиастроение, металлургия редких и рассеянных металлов. По количеству промышленных предприятий к числу занятых на них Китай занимает первое место в мире. Однако оборудование предприятий в основной массе своей устарело и изношено.

Индустриальные центры

Основные индустриальные центры расположены в восточных приморских провинциях и районах Цзянсу, Шанхае, Ляонине, Шаньдуне, Гуандуне, Чжецзиме. В крупных городах с населением выше 500 тыс. человек сосредоточено более половины основных фондов государственной промышленности (13.1% - всех промышленных предприятий, 9.6% - пищевая промышленность и машиностроение, 4.7% - текстильная промышленность, 2,4% - углерододобывающая промышленность).

КНР- ядерная и аэрокосмическая держава

КНР- мощная ядерная и аэрокосмическая держава. По запасам ядерного оружия она третья, после США и России. В Китае создана широкая комплексная сеть исследовательских, конструкторских и производственно-испытательных структур ракетостроения и искусственных спутников Земли.

КНР- занимает первое место в мире по коммерческой аэрокосмической деятельности, особенно запускам метеоспутников. В 2003г. В космосе побывал китайский космонавт.

Китай- третья страна пилотируемой космонавтики. В начале 2007г. Он произвёл пристрелку своего космического оружия.

В ближайшие 15 лет китайские космонавты могут высадиться на Луне. Россия и КНР подписали документы о подготовке совместного исследования Марса.

Отрасли промышленности

Топливо-энергетические

отрасли промышленности относятся к числу слабых звеньев индустриального комплекса Китая. Не смотря на наличие богатых природных ресурсов развитие добывающих отраслей в целом отстает от обрабатывающих.

Лицо Китая определяет тяжёлая промышленность, которая в значительной мере опирается на отечественные ресурсы.

Угольно-добывающая

За последние годы в Китае во многом возросли мощности угледобывающей промышленности, а объем добычи предприятий превысил 920 млн .тонн уже в 1989 году. Потенциальные же запасы угля составили 3200 млрд. тонн. Запасы размещены не равномерно, около 80% приходится на Северный и Северо-Западный Китай, а самое крупное месторождение в стране находится вблизи города Датун (пров. Шанси). В целом же в стране более 100 крупных центров добычи угля.

Нефтедобывающая

На нефтедобывающую промышленность приходится 21% производства топливоэнергитических ресурсов. Нефть обеспечивает около 16% валютных поступлений от экспорта. В целом в стране более 32 предприятий по добыче нефти, а в районах Китая, общие запасы нефти составляют 64 млрд.тонн.

Добыча природного газа

Южный Китай и особенно его Восточная зона богаты запасами природного газа, которые оцениваются в 4 тыс.млрд. тонн: к настоящему моменту разведано лишь 3,5%. Крупнейшим центром добычи и переработки газа является провинция Сеньхуа.

Лёгкая промышленность

Тем не менее в Китае до сих пор ведущими остаются также отрасли легкой промышленности как текстильная и пищевая на которые приходится более 21% всей производимой промышленной продукции. Предприятия этих отраслей расположены преимущественно в Восточном, Северном, Центрально-Южном районах.

- На Северо-Востоке страны сосредоточены главным образом предприятия бумажной, сахарной и масломолочной промышленности
- На Северо-Западе - предприятия по переработке хлопка и продукции животноводства
- На Юго-Западе наиболее развита пищевая промышленность. В целом пищевая промышленность имеет более 65,5 тысяч предприятий
- В стране более 23,3 тысяч предприятий текстильной промышленности, а производство и переработка сырья на них четко ориентирована: на Севере - шерсть, конопля, на Юге - шелк, джут, кенаф.

Металлургическая

Кроме того, располагая значительными запасами сырья Китай имеет прочную базу для развития металлургической промышленности. А в результате проведения широких геологических работ в последние годы уточнены границы старых и обнаружены новые месторождения железных и магниевых руд, угля, нефти и других видов сырья. По запасам железной руды Китай занимает третье место (после России и Бельгии), а по разведанным запасам магниевых руд второе место в мире.

Характеристика сельского хозяйства

1. Введение

2. Зерновые культуры

3. Технические культуры

4. Чай

5. Животноводство

Введение

По масштабам производимой продукции сельское хозяйство Китая является одним из крупнейших в мире. Одной из основных особенностей сельского хозяйства становится постоянная нехватка угодий. Из 320 млн.га распаханых площадей может быть использовано только 224 млн.га, в то время как площадь пахотных земель составляет около 110 млн. га, что составляет около 7% мировой пашни. По Китайской классификации лишь 21% земельного фонда относится к высокопродуктивному. Это прежде всего равнины Северо-Востока Китая, среднего и нижнего бассейна реки Янцзы, дельта реки Чжуцзян и Сычуанская котловина. Эти районы отличаются благоприятными для растениеводства условиями: продолжительном вегетативном периоде, высокими суммами активных температур, обилием осадков, что позволяет выращивать два, а на крайнем Юге Китая даже три урожая в год.

Зерновые культуры

Сельскому хозяйству страны традиционно присуще зерновая направленность, зерно составляет 30% пищевого рациона страны, а главными продовольственными культурами являются :

- Рис
- Пшеница
- Кукуруза
- Гаолян
- Просо
- Клубнеплоды
- Соя

Около 20% посевных площадей занято под рисом, на его долю приходится примерно половина всего сбора зерна в стране.. Пшеница - вторая по значению зерновая культура в стране, стала распространяться с VI-VII века. К настоящему моменту не в одной стране мира не собираются такие высокие урожаи пшеницы как в Китае, кроме того в большом количестве выращиваются сладкий картофель (батат), клубни которого богаты крахмалом и сахаром.

Технические культуры

В условиях Китая важное значение имеет выращивание технических культур. В результате сложившейся структуры цен их производство гораздо более доходно, чем зерна, хлопка, овощей и фруктов, даже не смотря на то, что по выращиванию, например хлопка Китай занимает третье место в мире.

Чай

Не последнее место занимает Китай и по выращиванию чая, который употребляется как лекарственное средство с IV века нашей эры, а с VI века он становится общепринятым напитком. До сих пор большинство сортов зеленого черного чая идет почти исключительно на экспорт. Чай выращивают в провинциях Чжэцзян, Хунань, Аньхой, Фцзой.

ЖИВОТНОВОДСТВО

Высокая плотность населения и интенсивное использование земельного фонда отражаются прежде всего на развитии животноводства, роль которого в целом незначительна. В Китае исторически сложилось два типа животноводства. Один тесным образом связан с земледелием и носит подсобный характер; в земледельческих равнинных районах разводят преимущественно свиней, тягловый рабочий скот и птицу. Западным же районам свойственно экстенсивное, кочевое или полукочевое скотоводство. Производство и потребление продукции животноводства особенно в расчете на душу населения низки. Наиболее развито свиноводство, известное в Китае еще до нашей эры, на него приходится около 90% всего производимого мяса. Характерной особенностью животноводства в Китае является высокая доля рабочего скота и слабая развитость молочного животноводства.

Место страны в международном разделении труда

Доля Китая в мировой промышленной продукции составляет (на 1997г.) 15.3 % и эта цифра постоянно растет. К середине 90-х гг. КНР стала вторым в мире, после США и крупнейшим среди развивающихся стран получателем прямых иностранных инвестиций.

В Китае сосредоточено огромное количество производств. Китай экспортирует более 65 % промышленных товаров. Экспорт КНР (на 1996г.) составляет около 267.1 млрд. \$, а импорт 241.3 млрд. \$, что ясно свидетельствует о важной роли Китая в международном производстве и экономической интеграции.

Индустриальное развитие

На этапе бурного индустриального развития, каковыми оказались последние два десятилетия, китайские достижения в области активизации внешнеэкономических связей, использования преимуществ международного разделения труда и современных экономических инструментов привели к тому, что сегодня КНР занимает первое место в мире по производству зерна, мяса, хлопка, арахиса, семян рапса, фруктов, стали, угля, цемента, минеральных удобрений и телевизоров, второе – по производству чая, соевых бобов и сахарного тростника и третье – по количеству заказов, полученных на строительство судов, таким образом, эти явные признаки китайской экономической экспансии беспокоят экспертов не только в близлежащем регионе, но и по всему миру.

Объекты международного туризма

1. Введение

2. Достопримечательности

- Дворец Гугун
- Храм неба Тяньтань
- Великая Китайская стена
- Гонконг
- Храм Конфуция
- Пекинская опера

Богатейшая история и культура Китая , протяженная территория и природное разнообразие ландшафтов создают широкий выбор возможностей для путешествий и отдыха в Китае.

Китай - пожалуй, единственное место на карте мира, где тесно переплелись восточные и западные веяния, богатейшие культурные наследия с современными технологиями, огромный прирост населения. Нет никаких сомнений в том, что отдых в Китае сохранит в вашем сердце неизгладимое впечатление, разнообразие живых и красочных воспоминаний.

Китай – чудесная азиатская страна. Она включает в себя множество потрясающих памятников, культурных традиций и т.д.

Перечислять достопримечательности Китая можно очень долго. Вот хотя бы некоторые из них:

- Великая Китайская Стена
- Гроты Лунмэня, которые представляют собой своего рода пещерный буддийский монастырь
- Дворец Гугун (Запретный город)
- Исторический музей провинции Шэньси
- Колокольная Башня: трёхэтажное строение высотой 36 метров, в котором находится выставка, включающая в себя бесконечные лавки и антикварные магазинчики
- Город Лоян, известный цветами-пионами, также этот город был столицей девяти династий
- Монастырь Шаолинь
- Парк Ихэюань, который посещал сам император, и этот парк был его летним дворцом
- Площадь Тяньаньмэнь
- Озеро Сиху (Западное озеро), площадь которого составляет более 5 кв.км., по легенде это озеро возникло благодаря Дракону и Фениксу, которые нечаянно упустили на Землю жемчуг
- Храм Неба (Тяньтань)

Пекин — столица Китая — большой современный город с населением более 11 миллионов человек. По-китайски город называется Бейдзин, что означает «Северная столица».

Главной достопримечательностью Пекина является, без сомнения, бывшая императорская резиденция — **Запретный город**, или, как его еще называют, Гугун.



«Запретным» дворец называется потому, что на протяжении 500 лет его истории здесь могли жить только император и его семья. Придворные, чиновники и все остальные жили за стенами этого огромного города, и до 1925 года простым смертным вход сюда был запрещен. Этот самый крупный дворцовый комплекс в мире занесен ЮНЕСКО в Список всемирного наследия человечества.

В Запретный город большинство туристов попадает через Ворота небесного спокойствия (Тянь Ань Мэнь) с **площади Тянь Ань Мэнь**, одной из крупнейших площадей мира.

В Южной части Пекина находится **Храм неба** — Тяньтань, расположенный в южной части города. Крыши его главных построек покрыты синими глазурными черепицами, под цвет неба. Это самый большой культурный Храм в мире с более, чем 500-летней историей.



И, конечно же, побывав в Китае, невозможно не посетить **Великую Китайскую стену**. Самый близкий к Пекину участок — Бадалин — расположен всего в 60 километрах от города.

Можно с уверенностью сказать, что в мире нет ни одного цивилизованного человека, который не слышал бы о восьмом чуде света — Великой Китайской Стене. Стена длиной около 5000 километров является символом Китая. Надпись Мао Цзе Дуна, сделанная у входа в отреставрированную часть, гласит: «Если ты не побывал на Великой Китайской Стене, ты не настоящий китаец».



Гонконг - «город жизни» - и
днем и ночью жизнь здесь
бьет ключом. Со всего света в
Гонконг съезжаются

музыканты,
художники,
театральные,
оперные и
балетные труппы,
модельеры,
спортсмены.



Храм Конфуция – находится недалеко от парка Бэйхай. Этот пекинский храм, возведённый в честь великого учителя Конфуция, не единственный (был возведен в 1306 году): храмы в его честь существуют в различных уголках Китая и воздвигаться они начали с 555 года.

Конфуций, благодаря императорам династии Тан (618-907 гг.), официально провозглашён Первым Святым.

Храм Конфуция с момента его постройки не раз был реконструирован, что всё же не помешало сохранить ему свой первоначальный облик. После 1911 года Конфуция в этом храме уже не чествуют, как это было принято ранее, зато теперь здесь создан прекрасный музей. Площадь храма составляет

около 22 тыс. кв. м.

В музее находится

множество стелл,

на которых

начертаны мудрые мысли философа:

«Тот, кто

обращаясь к старому,

способен открыть

новое, достоин быть

учителем» или

«Благородный муж –

не орудие». Также

в музее много интересных

скульптур.





Гонги, барабаны, тарелки, трещотки гремят во всю мощь, раздаются пронзительные мелодии эрху - двухструнной скрипки, которую музыкант держит на коленях. Генерал в пышном одеянии с 10 знаменами мелькает по сцене, отражая градом сыплющиеся на него удары.... А уж если Ваш сосед начнет щелкать арахис, бросая скорлупу на пол, - не остается никаких сомнений: Вы в пекинской опере. Так как пекинская опера возникла из ярмарочных представлений, для нее не требуются сцена и дорогой реквизит. Один и тот же стул может быть и треном, и горой. Плеть означает коня, знамена у генерала символизируют его армию. Спектакль представляет собой сочетание самых разных искусств и жанров.

Кроме пения и диалогов в нем есть и пантомима, и акробатика. Все это вместе взятое производит сильное впечатление на иностранцев.



Моё отношение к этой стране

Китай- по моему мнению, самая уникальная страна по красоте. Это удивительное государство с богатейшей культурой. Китай заинтересует даже самого искушённого путешественника.

Сейчас, мы себе не можем представить жизнь без товаров китайского производства. В каждом доме найдётся хотя бы один предмет с надписью «Made in China», то есть «Сделано в Китае».

В Москве сейчас много китайских ресторанов. Мне очень нравится китайская кухня и я с удовольствием хожу туда со своими родственниками и друзьями.

Для обычного человека , эта страна остаётся загадкой. Китай действительно загадочен, но его таинственность становится тем очевиднее, чем глубже всматриваешься в его культуру. Европейцам никогда не понять эту страну. Но можно по крайней мере любоваться его красотами.

Я с большим удовольствием совершила бы путешествие в эту страну «Восходящего солнца»