

---



# Классификация карт

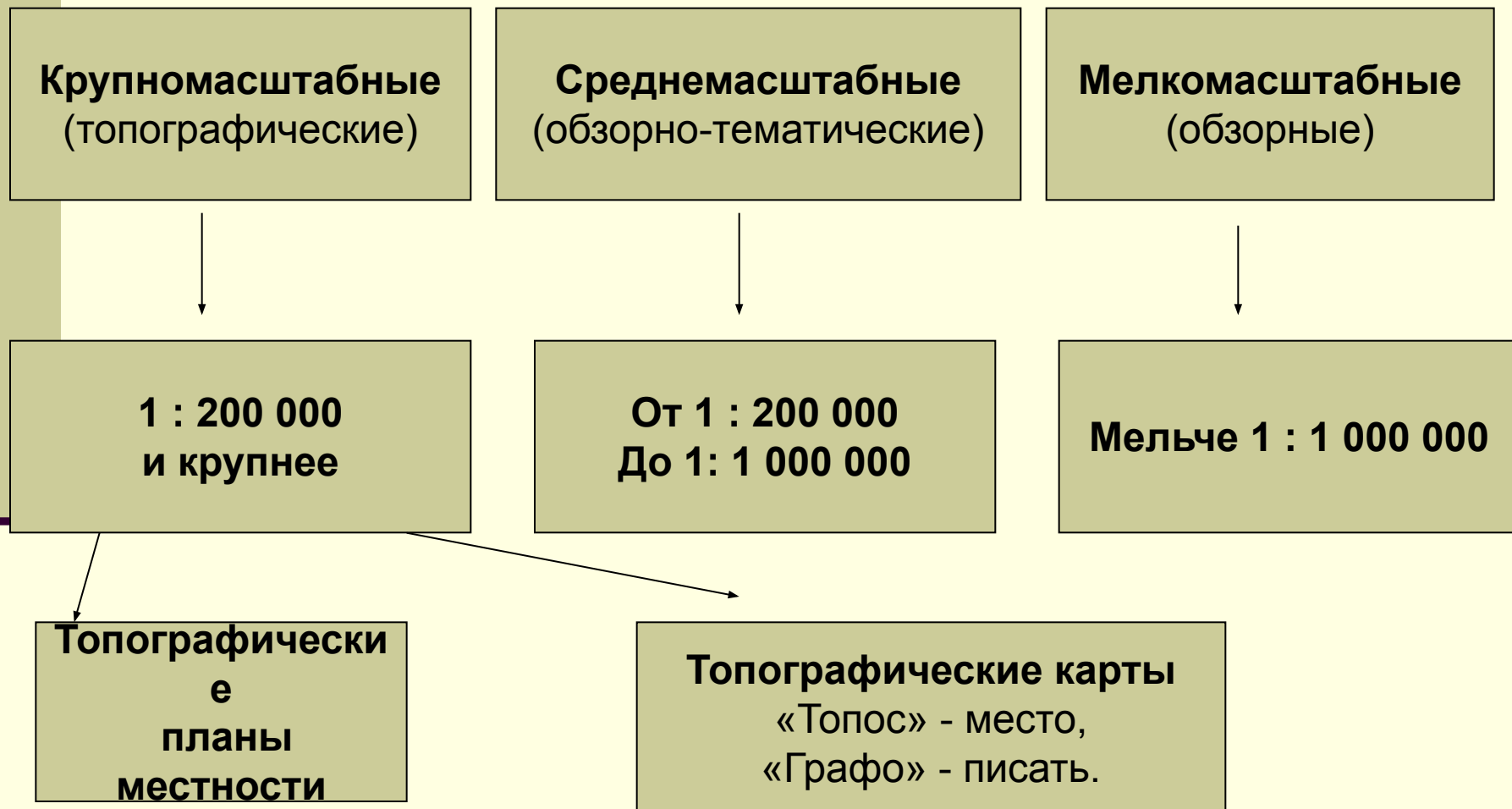


# Различие карт :

---


- По масштабу.
- По содержанию (тематике).
- По назначению.
- По охвату территории.

# По масштабу карты бывают:



# Топографический план местности

- Чертеж небольшого участка местности на плоскости с помощью условных знаков и в крупном масштабе (в 1 см – 100 м).



# Топографическая карта

---

- Подробное и точное изображение местности. Неровности и предметы изображены детально. Используются для изучения местности, для военных и инженерных задач.
- Имеет градусную сетку – как у географической карты.
- Условные знаки – как у плана.
- Масштаб – крупнее, чем у карты, но мельче, чем у плана.



# Отличие планов местности от географических карт.

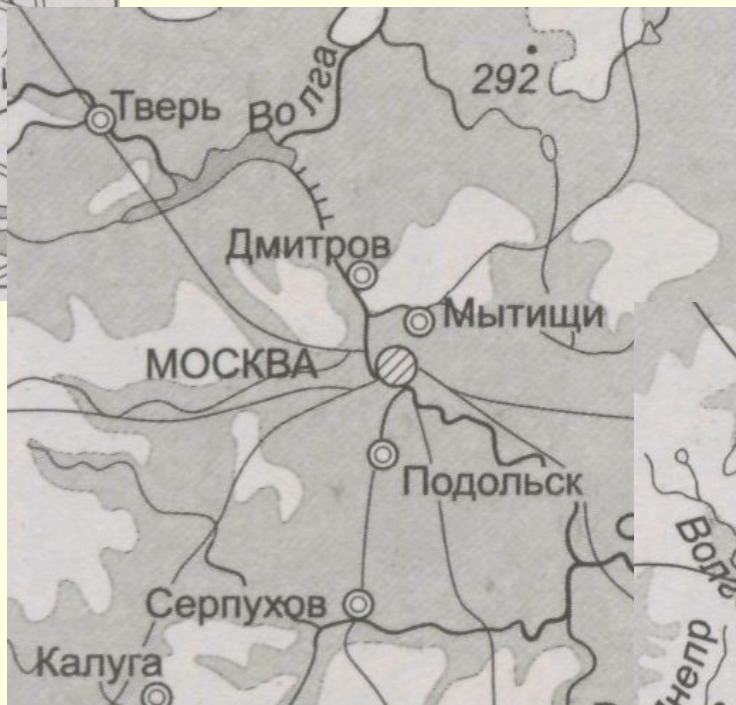
---

1. Крупный масштаб.
2. Показан большой участок пространства.
3. Не учитывается кривизна земной поверхности.
4. Есть градусная сетка.
5. Север-юг показывает меридиан.
6. Объекты показаны в масштабе, как они есть на самом деле.
7. Некоторые объекты (вулканы, города) изображены без сохранения размеров и очертаний.
8. Направление на север = направлению вверх.
9. Показан небольшой участок местности.

*«Тамбов на карте  
генеральной  
кружком означен не  
всегда...»*

М. Ю. Лермонтов





# По территориальному охвату карты бывают:

---

- Мировые.
- Карты материков.
- Карты Мирового океана.
- Крупных регионов.
- Карты государств.
- Карты областей.
- Карты городов.
- Карты местностей.

# По содержанию карты бывают:

**Общегеографические**

**Тематические**

**Показана местность  
как она есть:  
все объекты природы  
и все объекты  
антропогенные**

**Природы**

**Общественны  
х  
явлений**

**Оценочные, прогнозные  
ретроспективные**

# Назначение карт

---

- ***Учебные***

1. Физические.
2. Политические.
3. Социально-демографические.
4. Социально-экономические.
5. Культурные.

# Назначение карт

---

- *Научно-справочные.*
- *Туристические.*
- *Специальные (для слепых).*
- *Портоланы ( в 14 – 16 веках – карты навигации – море и берег).*