

Климат Африки



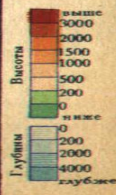
Цели и задачи

- Сформировать представление о климате Африки и основных климатообразующих факторах.
- Научиться работать с климатическими диаграммами



Проверка домашнего задания

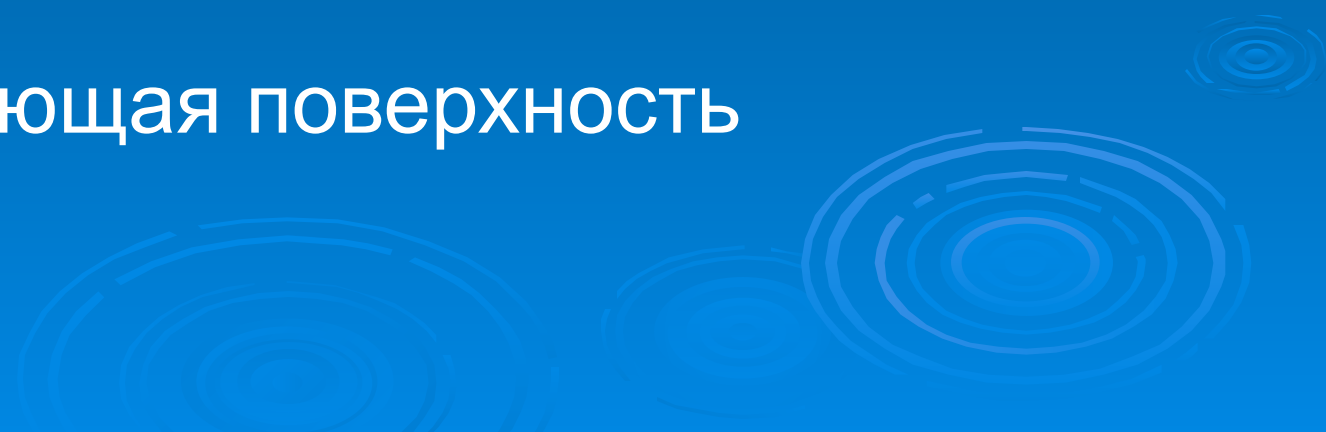
- Почему для восточной Африки характерны вулканы?
- Объясните почему в северной части материка преобладаю топливные ресурсы?
- В рельефе материка преобладают равнины. Объясните почему?



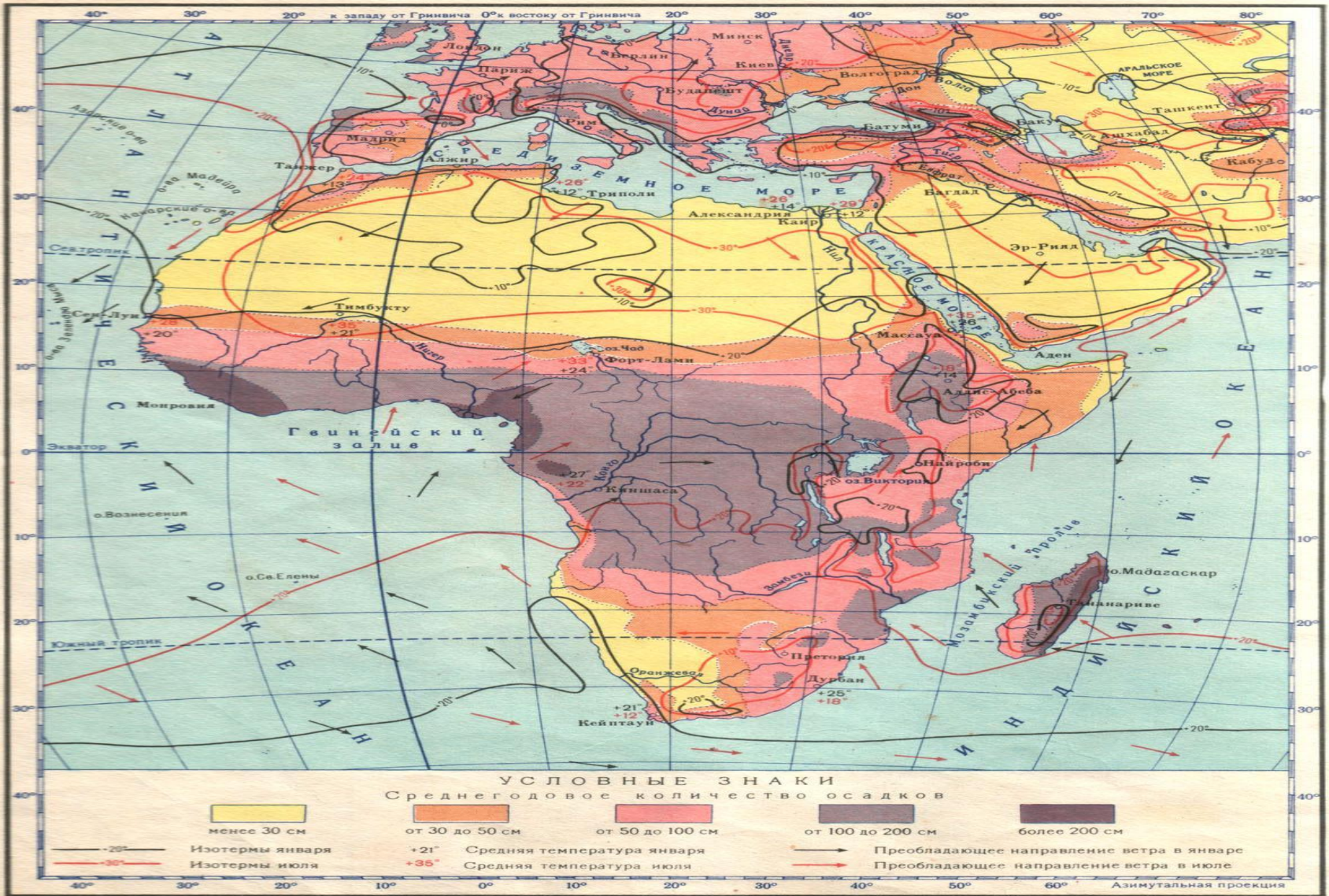
Масштаб 1:60000000
0 500 1000 км

Равноугольная азимутальная проекция Ламберта

Изучение нового материала

- вспомните климатообразующие факторы:
 - Географическая широта
 - Солнечная радиация
 - Влияние океана
 - Рельеф
 - Подстилающая поверхность
- 

- Используя климатическую карту определим значение климатообразующих факторов в формировании климата Африки
- Почему Африка считается самым жарким материком нашей планеты? Приведите аргументы в защиту данного утверждения



Самостоятельная групповая работа

- Используя карты атласа заполните следующую таблицу

Климатический пояс	Воздушные массы	Температура		Годовое Кол-во осадков	Режим осадков	Географич. положение	Характеристика климата
		января	июля				
ЭКП							
СЭКП							
ТКП							
СТКП							