

Вроде, всё в равновесии в  
природе:

Дома стоят, трамваи ходят,  
Но что-то зреет на душе,  
Что-то уже давно стучится в  
окна,



и с... ной  
уже

# Климат Евразии





Самый сухой материк

Самый жаркий материк

Самый влажный материк

Самые холодные материк

Материк, на котором самая высокая скорость ветра

Материк, на котором расположено самое снежное место на Земле

Материк, на котором расположено самое солнечное место на Земле





# Выберите факторы, которые влияют на климат

- Географическая широта
- Тип растительности
- Характер подстилающей поверхности
- Природные зоны
- Влияние общей циркуляции атмосферы
- Высота над уровнем моря
- Соотношение суши и моря

Евразия единственный материк Земли, который находится \_\_\_\_\_. Климат его очень разнообразен, что объясняется \_\_\_\_\_, строением поверхности, действием воздушных масс.

Основная часть Евразии лежит \_\_\_\_\_. На климат восточной части большое влияние оказывают \_\_\_\_\_.

В южной части Азии в сторону экватора дуют \_\_\_\_\_. Различия в климате в значительной степени зависят и от особенностей рельефа материка.

Высокие горы Евразии (Альпы, Кавказ, Гималаи) тянутся \_\_\_\_\_ и не позволяют проникать на юг холодным северным ветрам, а тёплым ветрам Индийского океана – на север. Распределение осадков очень \_\_\_\_\_.

1. Огромными размерами материка
2. В умеренном климатическом поясе
3. Во всех климатических поясах
4. Пассаты
5. Муссоны
6. Неравномерно
7. С запада на восток

# Особенности климата Евразии

Евразия

Северный полярный круг

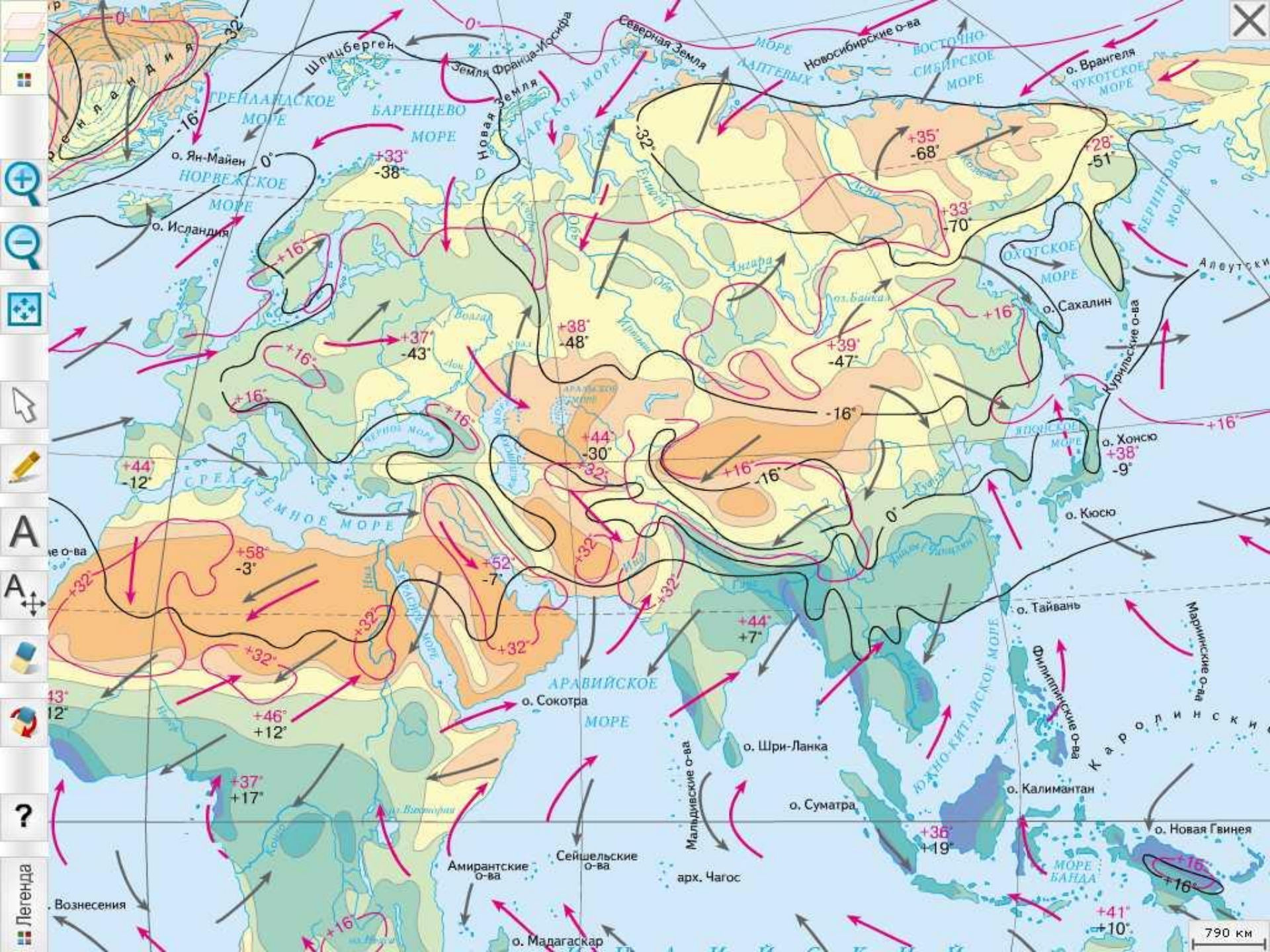
Северный тропик

Условные знаки

Экватор



Масштаб 1 : 67 000 000  
(в 1 см 670 км)

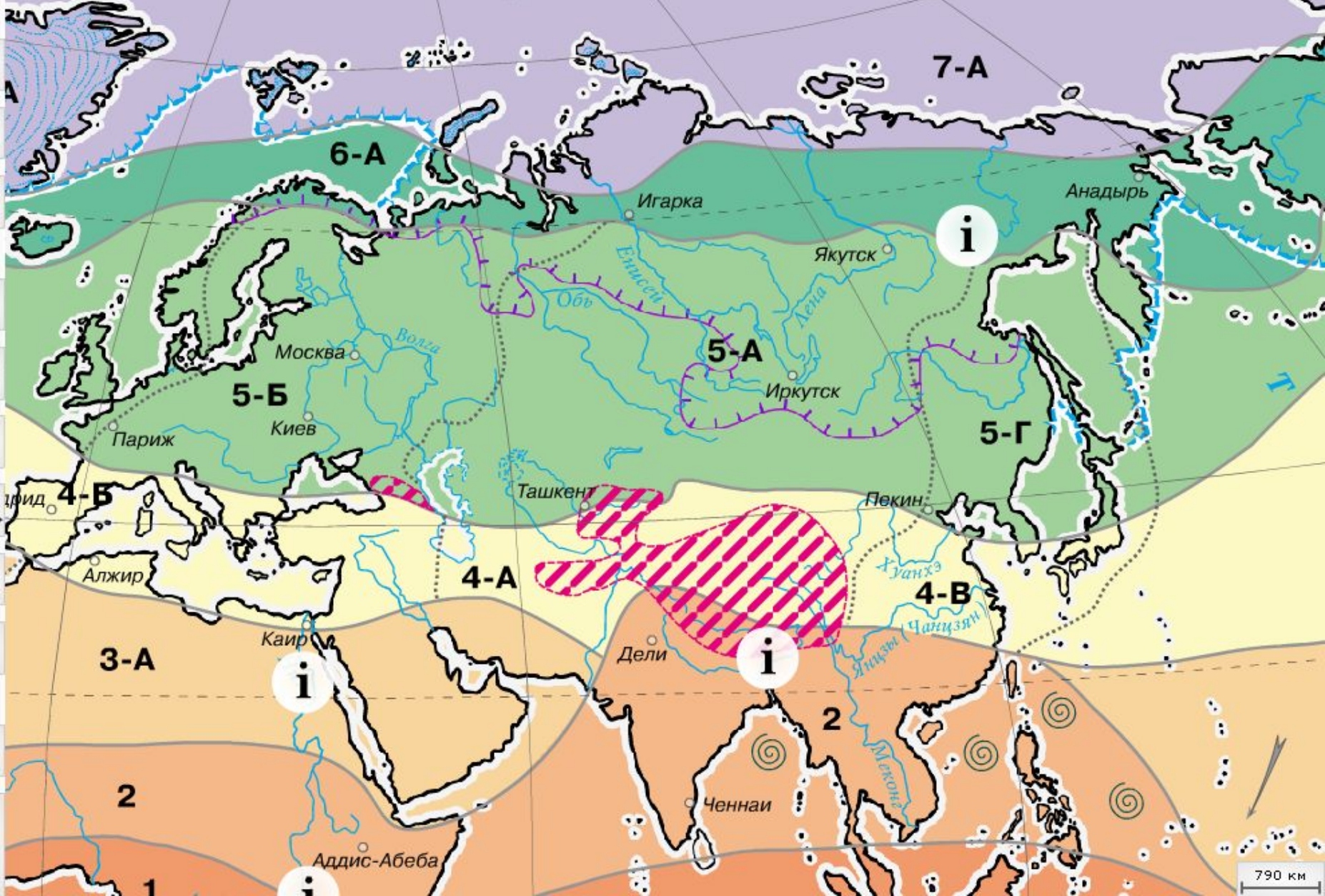




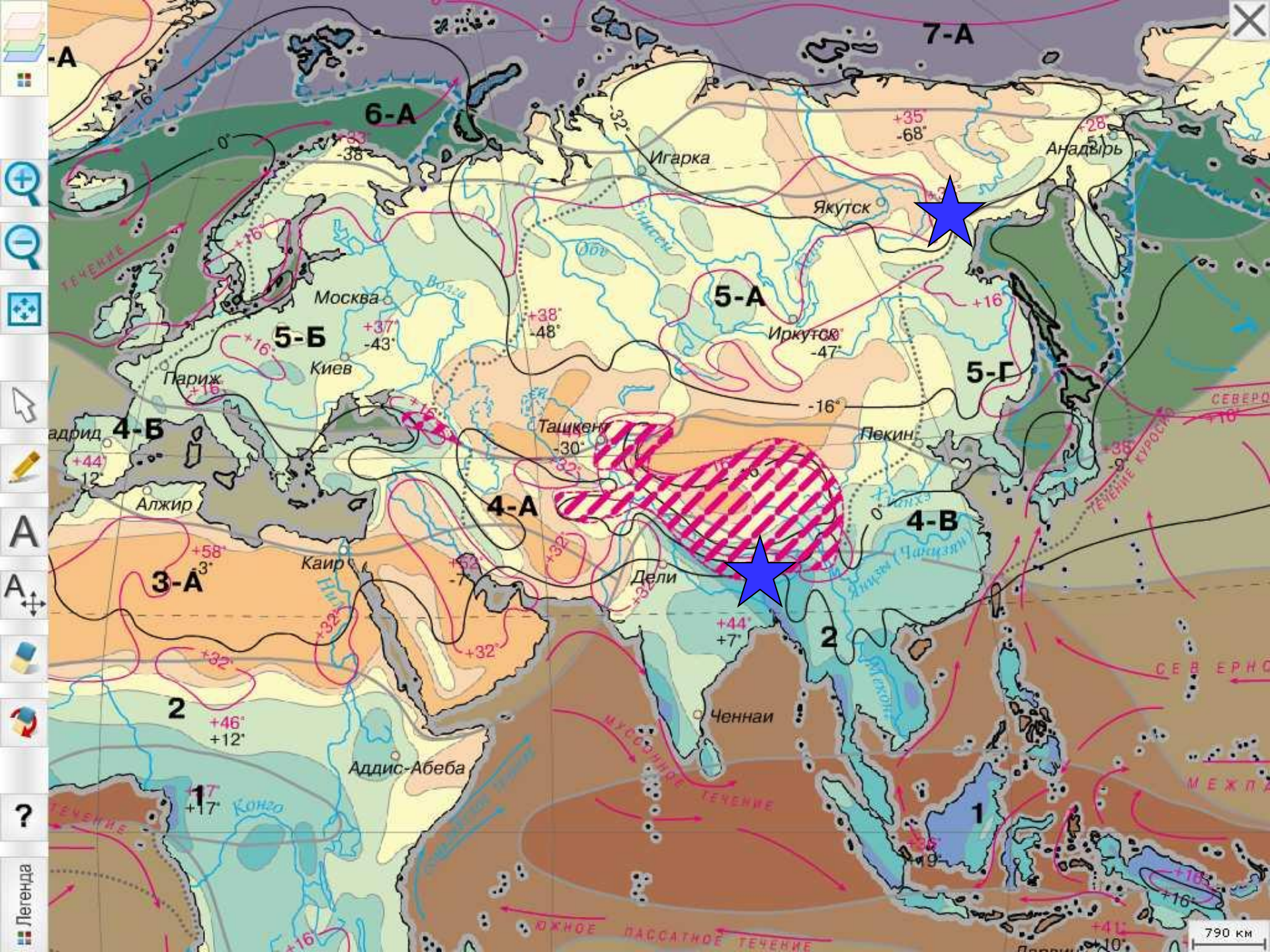


60° 0° 60° 120° к востоку от Гринвича 180° к западу от Гринвича 120°

Е В Е Р Н Ы Й Л Е Д О В И Т Ы Й О К Е А Н



790 км



# Проверь себя

№	Вопрос	а	б	в	Ответ
1	Следствием большой протяженности Евразии с запада на восток является?	преобладание равнин	большое количество климатических поясов	наличие климатических областей	
2	Наименьшую площадь в Евразии занимает...	экваториальный пояс	умеренный пояс	арктический пояс	
3	Наибольшее количество осадков выпадает в предгорьях...	Альп	Гималаев	Кавказа	
4	Наибольшее влияние на формирование климата материка оказывает...	географическое положение материка	наличие океанических течений	подстилающая поверхность	

# Проверь себя

№	Вопрос	а	б	в	Ответ
1	Следствием большой протяженности Евразии с запада на восток является?	преобладание равнин	большое количество климатических поясов	наличие климатических областей	В
2	Наименьшую площадь в Евразии занимает...	экваториальный пояс	умеренный пояс	арктический пояс	А
3	Наибольшее количество осадков выпадает в предгорьях...	Альп	Гималаев	Кавказа	Б
4	Наибольшее влияние на формирование климата материка оказывает...	географическое положение материка	наличие океанических течений	подстилающая поверхность	А

***Вроде, все в равновесии в природе...***

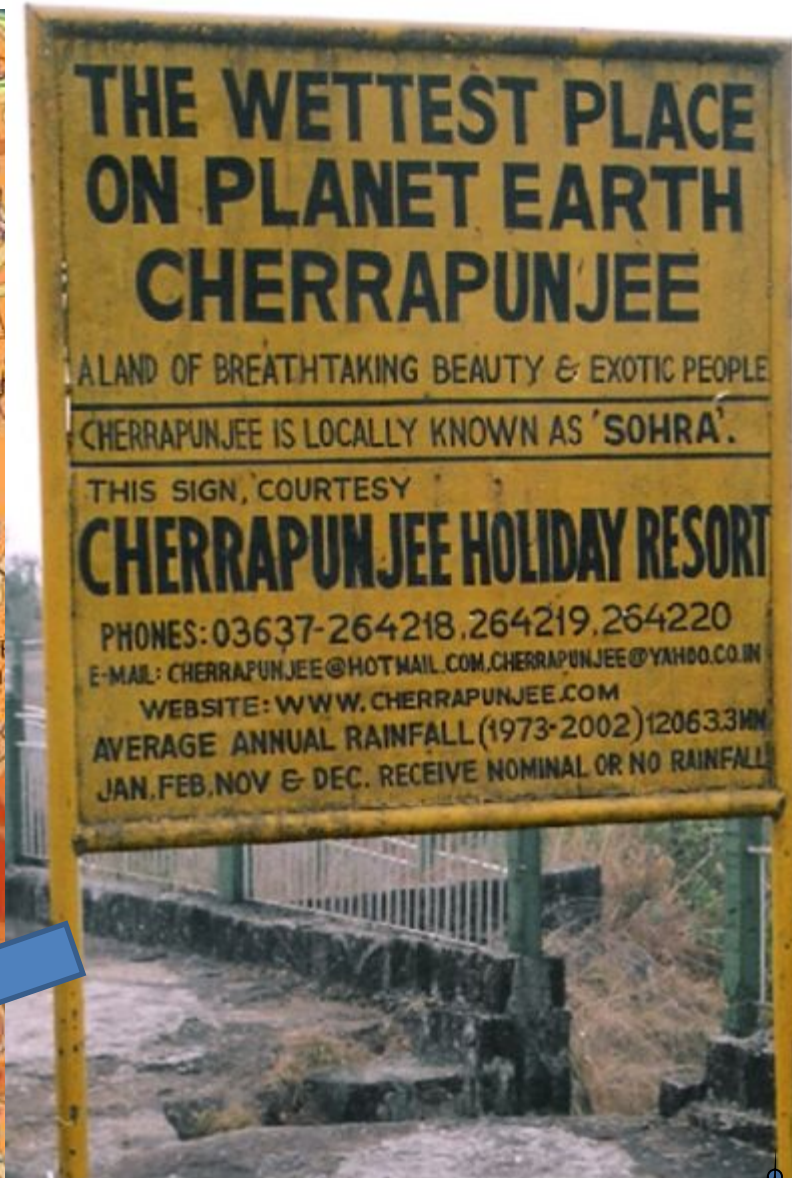
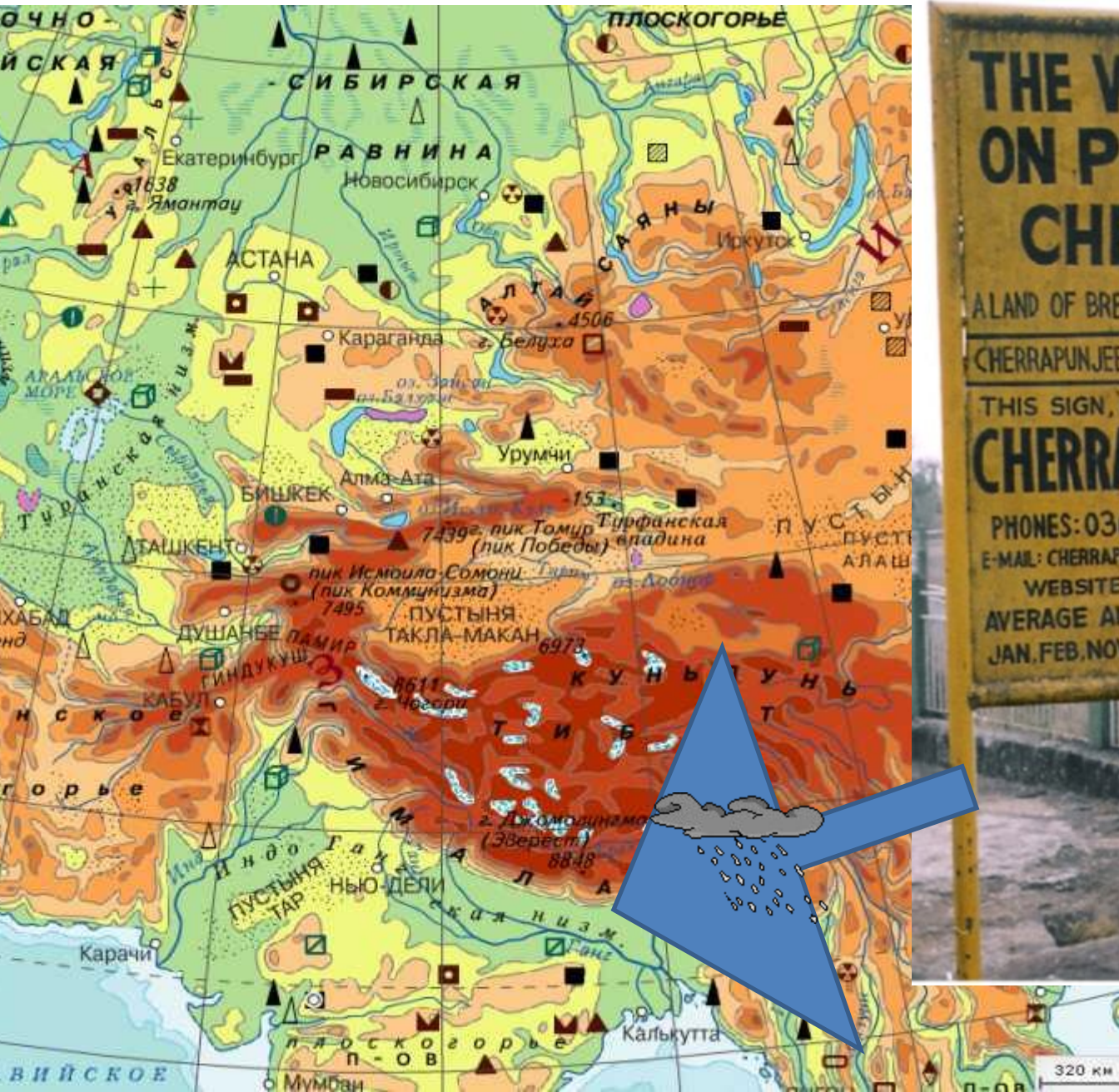




В умеренных широтах самая низкая температура зарегистрирована в поселке Оймякон —  $-71,2^{\circ}\text{C}$ .

Назад

# Чарапунджи. Самое влажное место на Земле



Назад