

# Климат Германии и Татарстана



Выполнила:  
Сергеечева Анастасия  
ученица 6 «Б» класса

- Германия находится в Центральной Европе. На севере территория страны омывается Северным и Балтийским морями, а на юге Германии находятся знаменитые Альпы, высшая точка которых – гора Цугшпитце (2969 м), на юго-западе находятся живописные горы Юра и Шварцвальд.



- Германия протянулась с севера на юг на 876 км и с запада на восток на 640 км.
- В ландшафте страны различают четыре основных зоны: Североморское и Балтийское побережья, Северогерманская низменность, Среднегерманские горы, альпийское предгорье с Баварскими Альпами.



- Климат Германии - умеренный, на севере страны - морской, на остальной территории - переходный от морского к континентальному. Большую часть года преобладают западные ветры, и циклонический тип циркуляции.
- Средняя температура самого холодного месяца (января) от  $-3^{\circ}\text{C}$  до  $+2^{\circ}\text{C}$ .
- Средняя температура июля от  $+16^{\circ}\text{C}$  до  $+20^{\circ}\text{C}$ .
- Осадков выпадает на юге до 2000 мм в год, на севере - до 710 мм в год, в основном в осенне-зимний период.

В Альпах температуры в любое время года ниже, чем на остальной части страны. Снег здесь бывает достаточно редко и держится недолго.





- Республика Татарстан расположена на востоке Восточно-Европейской равнины, в месте слияния двух крупнейших рек — Волги и Камы



- Общая площадь Республики составляет 67 836,2 кв.км.
- Протяженность территории - 290 километров с севера на юг и 460 километров с запада на восток.





- Территория Татарстана располагается в умеренном поясе. Климат умеренно-континентальный. Отдельные годы бывают засушливыми. Зимой температура воздуха обычно колеблется от -15 до -25 градусов, летом — от +17 до +25 градусов.

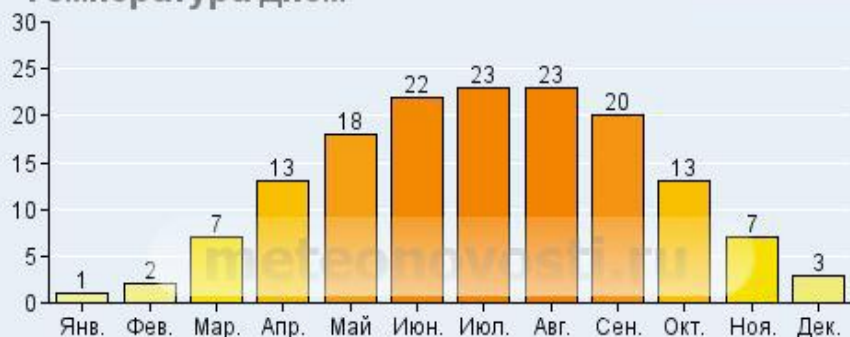




# г.Берлин

## Климатические данные

### Температура днём



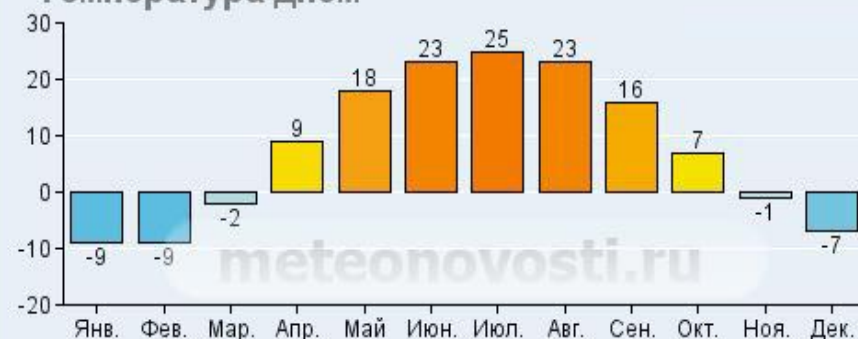
### Температура ночью



# г.Казань

## Климатические данные

### Температура днём



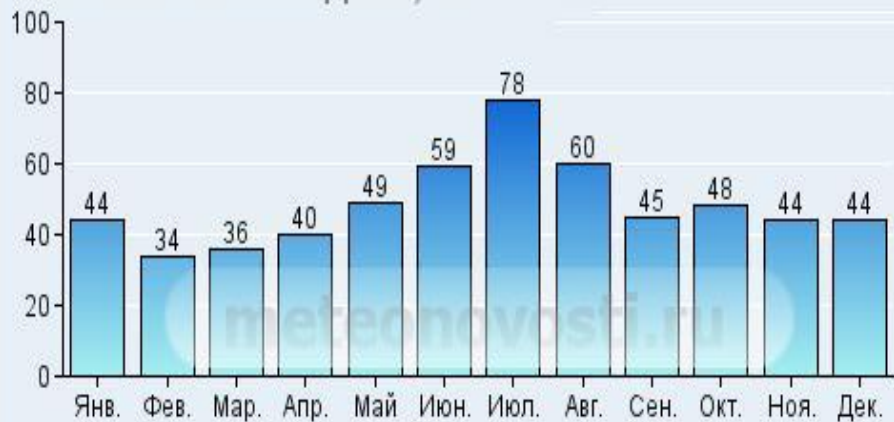
### Температура ночью



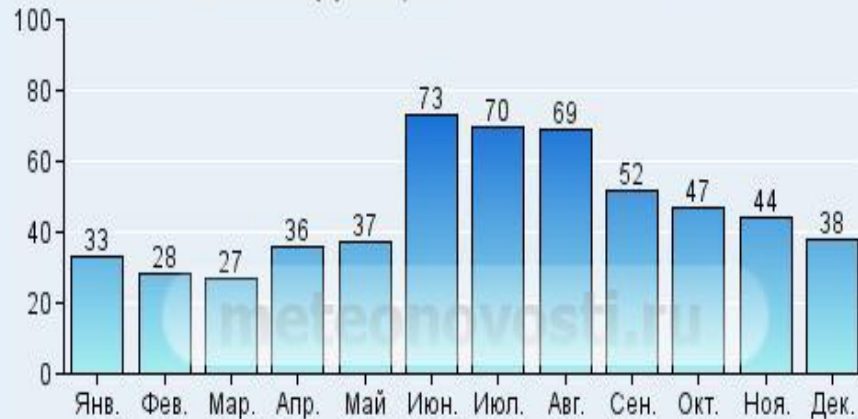
# г.Берлин

# г.Казань

Количество осадков, мм



Количество осадков, мм



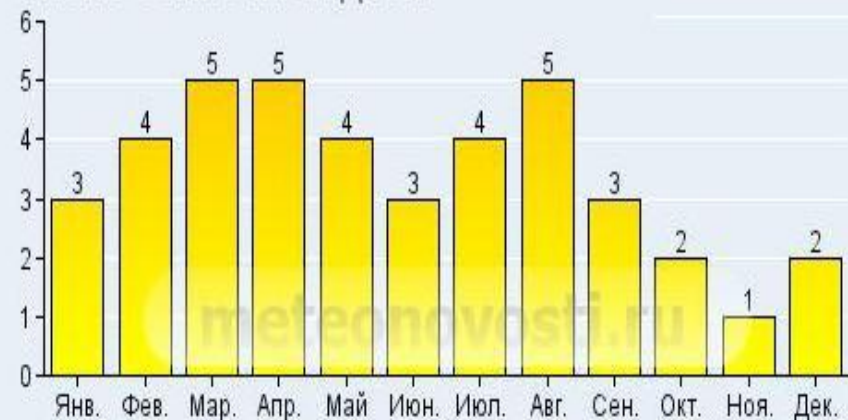
# г.Берлин

# г.Казань

Число солнечных дней



Число солнечных дней

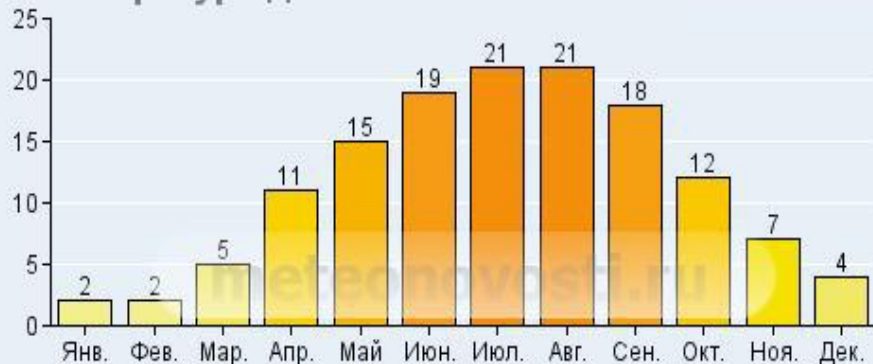




# г.Киль (54°20' N 10°08'E)

## Климатические данные

### Температура днём



### Температура ночью



# г.Агрыз (56°30'N 52°60'E)

## Климатические данные

### Температура днём



### Температура ночью



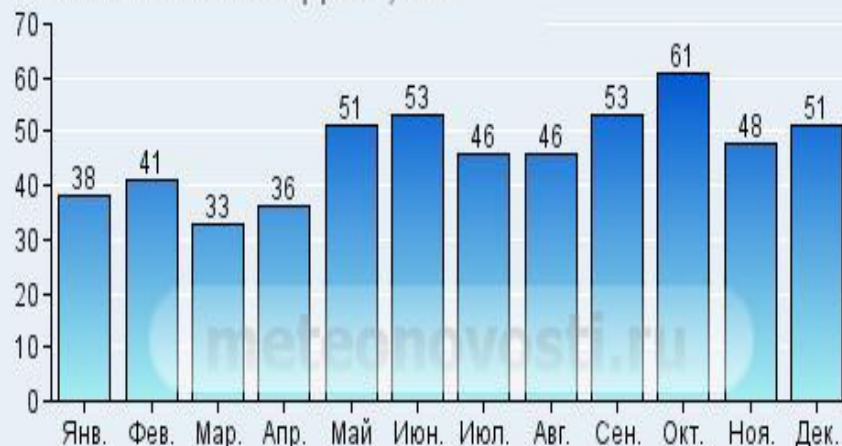
# г.Киль

# г.Агрыз

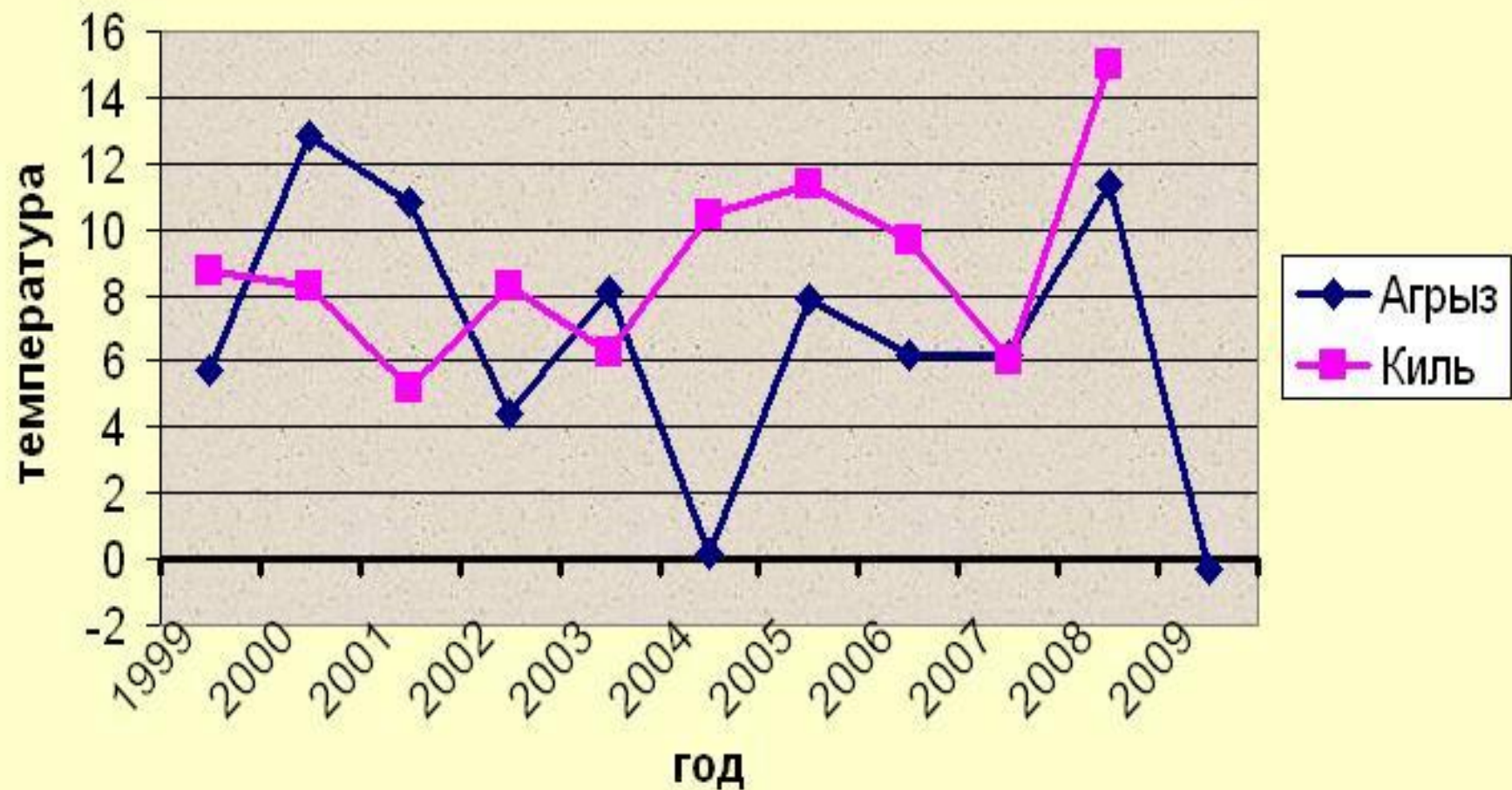
Количество осадков, мм



Количество осадков, мм



## График сравнения средней температуры апрель






# Апрель

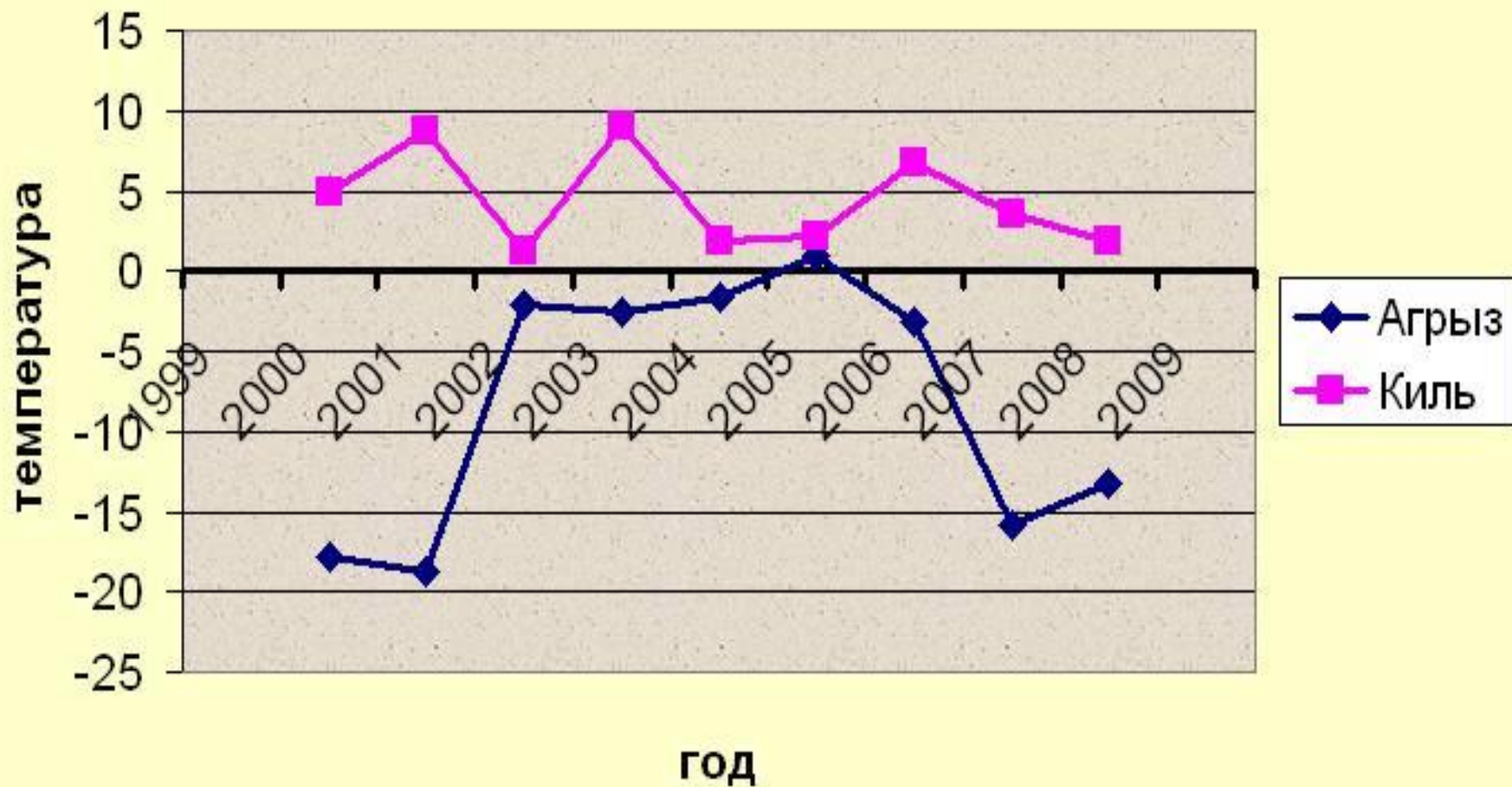
- г. Киль



г. Агрыз



## График сравнения средней температуры ноябрь





# Ноябрь

- г.Киль



- г.Агрыз





- Города Агрыз и Киль находясь на одной широте, существенно отличаются по климатическим условиям. В городе Киль среднегодовая температура значительно выше, чем в городе Агрызе, на это повлияло то, что город Киль находится на берегу моря.
- Температура, а соответственно и климат на Земле с каждым годом изменяется. Среднегодовая температура повышается, что подтверждает опасения ученых всего мира о наступлении глобального потепления на Земле.