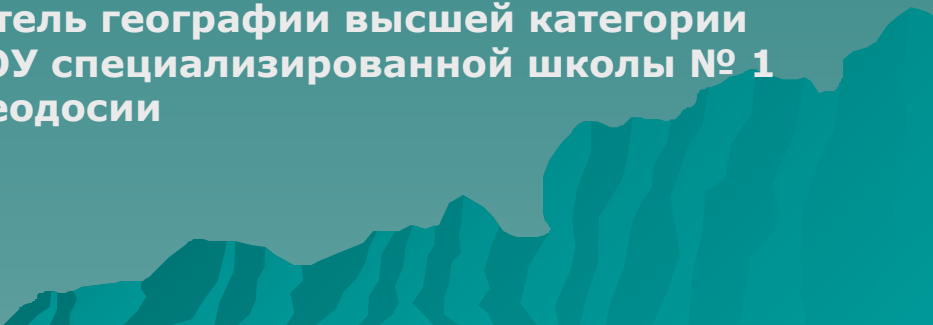
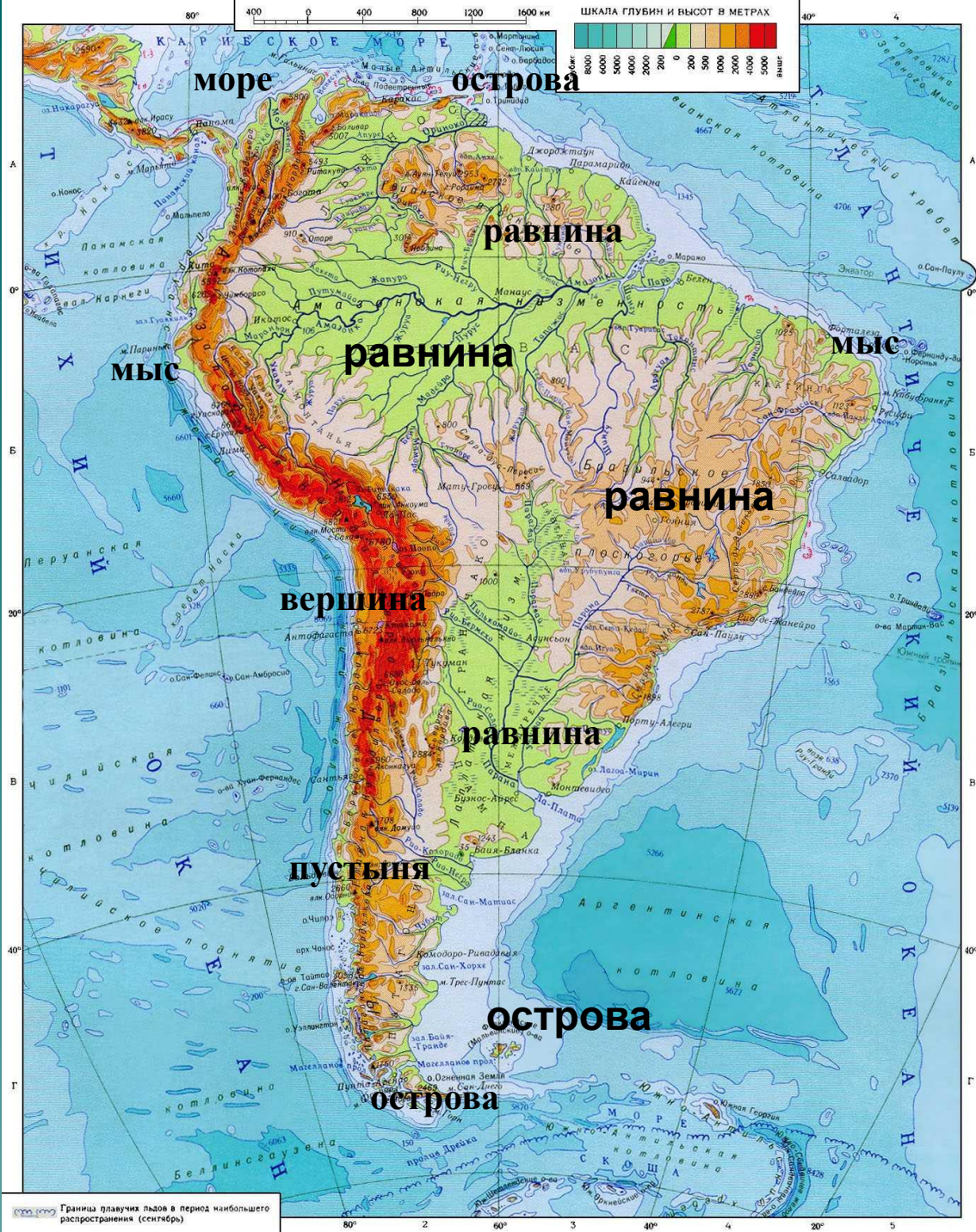


# Южная Америка

## Особенности климата и внутренние воды

Работу выполнила  
Савчук Елена Геннадьевна  
учитель географии высшей категории  
МБОУ специализированной школы № 1  
г.Феодосии






Границы плавучия льда в период наибольшего распространения (сентябрь)

Южная Америка - самый  
влажный материк на Земле

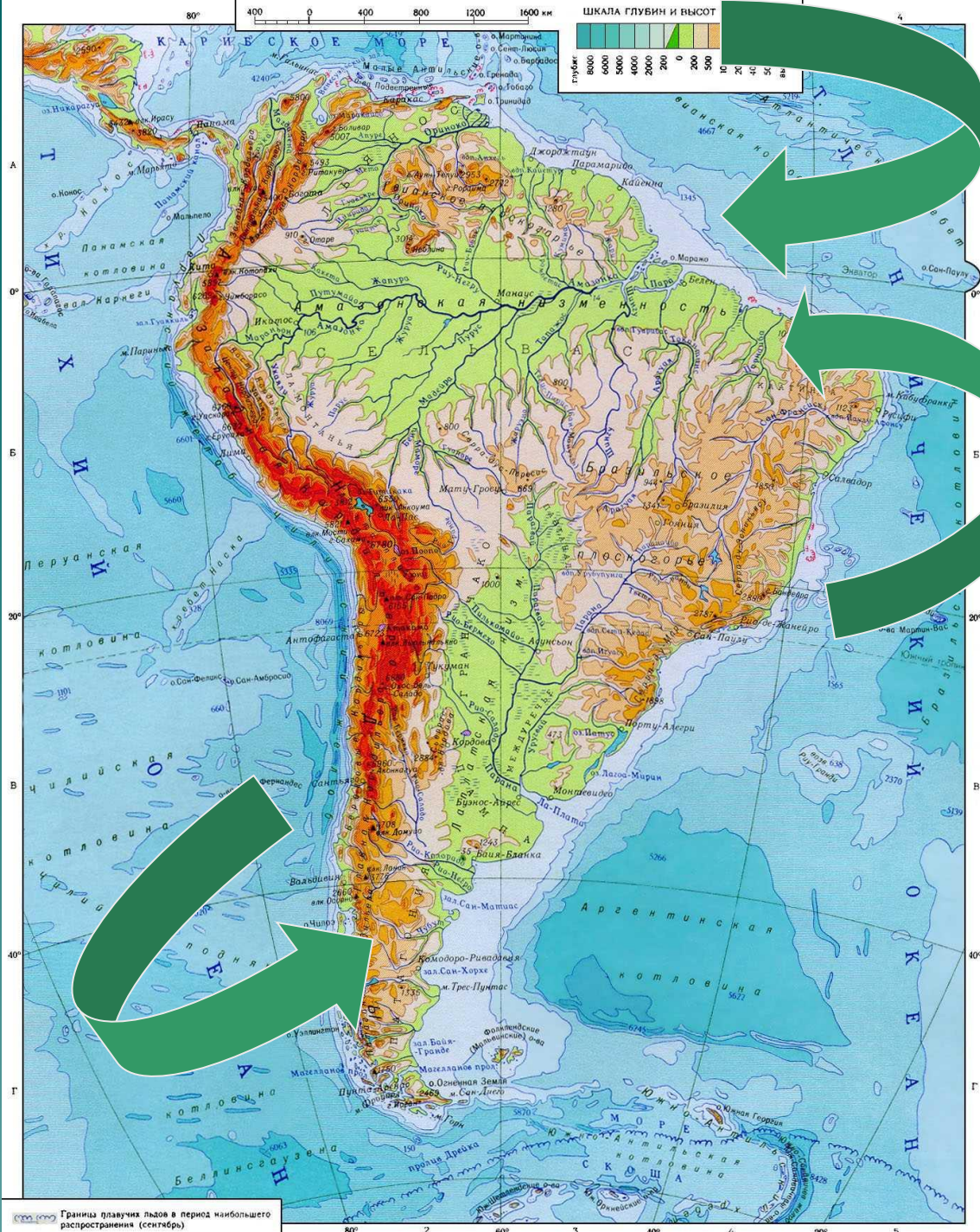


# Доказательства

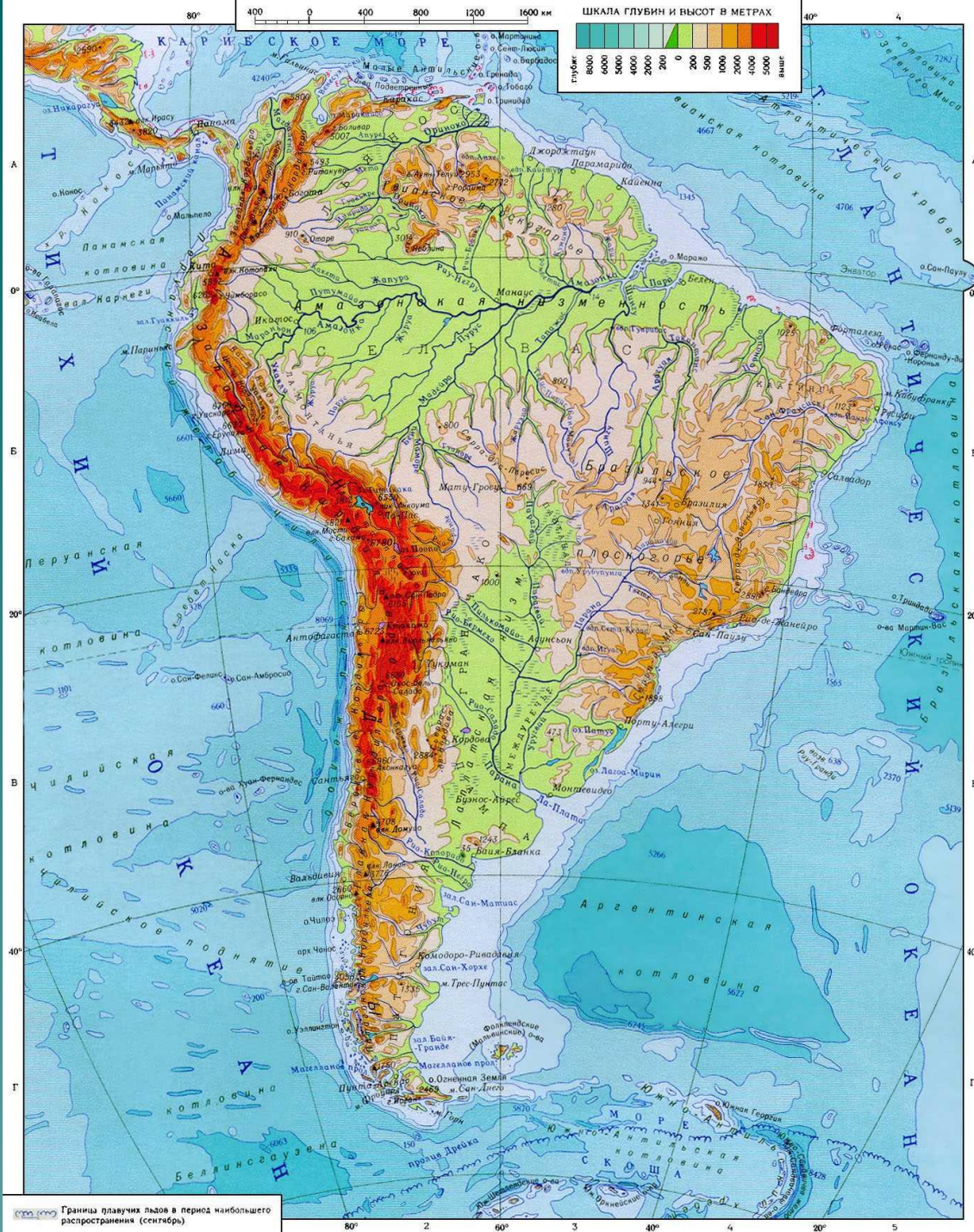
- ◆ Среднегодовое количество осадков более 1000 мм
  - ◆ Большую территорию материка занимают леса, влажные степи
  - ◆ На материке находится всего одна пустыня
- 
- A stylized, dark teal silhouette of a mountain range is located in the bottom right corner of the slide, extending from the right edge towards the center.

# Причины, влияющие на климат Южной Америки

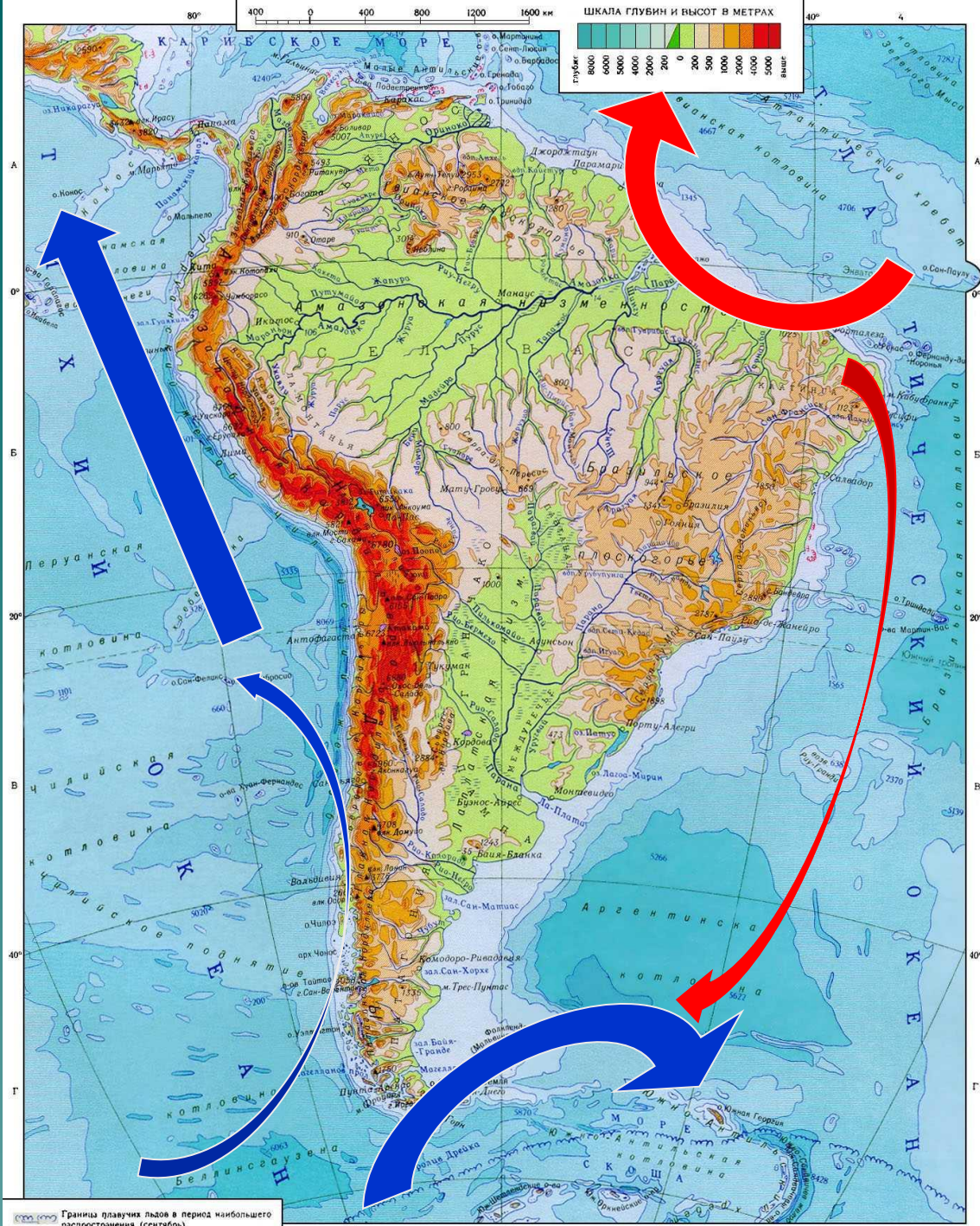




Границы плавуния льдов в период наибольшего распространения (сентябрь)



Границы плавающих льдов в период наибольшего распространения (сентябрь)



Границы плавучих льдов в период наибольшего распространения (сентябрь)

2. 60° 40° 20° 5



# Внутренние воды



**Бассейны рек  
Южной Америки**

```
graph TD; A[Бассейны рек Южной Америки] --> B[Атлантический Океан  
90% стока]; A --> C[Тихий Океан  
5% стока]; A --> D[Внутренний Сток  
5% стока];
```

**Атлантически  
й  
Океан**

**90%  
стока**

**Тихий  
Океан**

**5%  
стока**

**Внутренний  
Сток**

**5%  
стока**

# Главные речные системы Южной Америки



# АМАЗОНКА

Длина реки – 6437 км.

Ширина – от 5 до 80 км.

Глубина – от 50 до 90 м.

Площадь бассейна – 7,2 млн. кв. км.

По водности: 25 Волг, 12 Енисеев  
или Конго + Миссисипи + Янцзы +  
Обь

Состоит из 500 притоков



**Приливы  
На реке  
Поророка или  
Амазуну  
Наблюдаются 2  
р/день  
Высота до 4-5 м.**














Tristan Savatier - [www.loupiote.com](http://www.loupiote.com)

# ПАРАНА

Вторая по величине река  
материка

Длина – 4400 км.

На реке находится самый  
красивый водопад на  
материке Игуасу

A stylized, dark teal silhouette of a mountain range is positioned in the bottom right corner of the slide, partially overlapping the text area.








# ОРИНОКО

Длина реки – 2730 км.

На реке находится самый  
высокий водопад в мире  
Анхель



← 13.7 miles →













Самое большое озеро материка – озеро  
Маракайбо



13		1	2	10
5	14	2	3	6

17	4	15	12	6	8	9	4	5	11	16	9
16	15	16	15	12	6	12	6				

1	2	3	4	5	2

Внутреннее море Атлантического океана

16	17	8	6

Город в России

14	6	15	3

Государство в центральной Африке

6	4	7	2	8	9


Высочайший водопад в мире

10	5	11	12	13	6


Столица России



# Викторина

1. Пустыня в Южной Америки
  2. Назвать причину, влияющую на то, что на большей территории материка выпадает много осадков
  3. Самый большой по площади климатический пояс материка
  4. Река, лежащая в экваториальном поясе
  5. Холодное течение у западных берегов материка
  6. Постоянные ветры, влияющие на климат Южной Америки
- 

# Ответы

1. Атақама
  2. Редьеф
  3. Субэкваториальный
  4. Амазонка
  5. Перуанское
  6. Пассаты
- 

## Список использованных источников:

<http://im0-tub-ru.yandex.net/i?id=f59c811dc61f56af187585e73cc9f7c2-21-144&n=21>

<http://im3-tub-ru.yandex.net/i?id=bce804a941881465522c0f6cf21245ba-65-144&n=21>

<http://im0-tub-ru.yandex.net/i?id=7ff78c32b030b9b429f955868e94f12a-48-144&n=21>

[http://img-fotki.yandex.ru/get/5810/81684050.7f/0\\_68325\\_29990331\\_XL](http://img-fotki.yandex.ru/get/5810/81684050.7f/0_68325_29990331_XL)

<http://im2-tub-ru.yandex.net/i?id=be535428641fd8b20b3cf3a8c2651ad8-12-144&n=21>

<http://im0-tub-ru.yandex.net/i?id=85da270a63bc3cf401854e2bd009ebfe-01-144&n=21>

<http://im2-tub-ru.yandex.net/i?id=7a7e53c71e4bba5a043da48ad72581bb-06-144&n=21>

[http://doseng.org/uploads/posts/2014-03/1395011830\\_1rivers-2.jpg](http://doseng.org/uploads/posts/2014-03/1395011830_1rivers-2.jpg)

[http://www.pdachoice.ru/bb/files/3\\_175.jpg](http://www.pdachoice.ru/bb/files/3_175.jpg)

<http://forumishka.net/attachments/ujnaya-amerika/4933d1245319618-venesuela-gvianskoe-plo-skogore2.jpg>

[http://img0.liveinternet.ru/images/attach/c/2/72/571/72571469\\_1897.jpg](http://img0.liveinternet.ru/images/attach/c/2/72/571/72571469_1897.jpg)

<http://www.aquariumhome.ru/images/shop/2010/12/12/22/02/9410.jpg>

[http://byaki.net/uploads/posts/2013-10/1381418289\\_zveri-amazonki\\_09.jpg](http://byaki.net/uploads/posts/2013-10/1381418289_zveri-amazonki_09.jpg)

[http://aquamir.by/pic/akvariumnie\\_ribki/0077-10.jpg](http://aquamir.by/pic/akvariumnie_ribki/0077-10.jpg)

[http://mstelle.narod.ru/information/Vodopady/img.Vodopady/mimoza\\_mimoza/anel/A8.jpg](http://mstelle.narod.ru/information/Vodopady/img.Vodopady/mimoza_mimoza/anel/A8.jpg)

<http://www.anywalls.com/pic/201303/1024x768/anywalls.com-60990.jpg>

<http://9694bc5be51cab45.lolipop.jp/wp-admin/network/orinoco-delta-venezuela-i10.gif>

<http://4.bp.blogspot.com/-TtGvcTe3dMM/TqXQV462ItI/AAAAAAAAAfQ/Stct3BIK5DI/s1600/Parana.png>

<http://nepovtorimosti.ru/wp-content/uploads/2013/10/Okrestnosti-ozera-Marakaybo-krupneyshiy-na-planete-generator-ozona6.jpg>