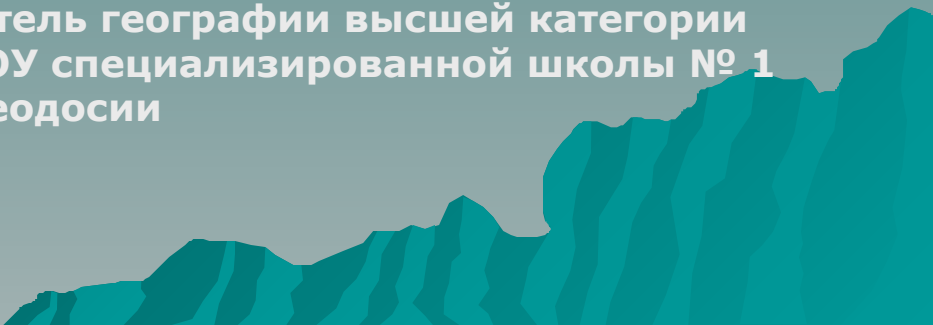


Южная Америка

Особенности климата и внутренние воды

Работу выполнила
Савчук Елена Геннадьевна
учитель географии высшей категории
МБОУ специализированной школы № 1
г.Феодосии



Южная Америка - самый
влажный материк на Земле



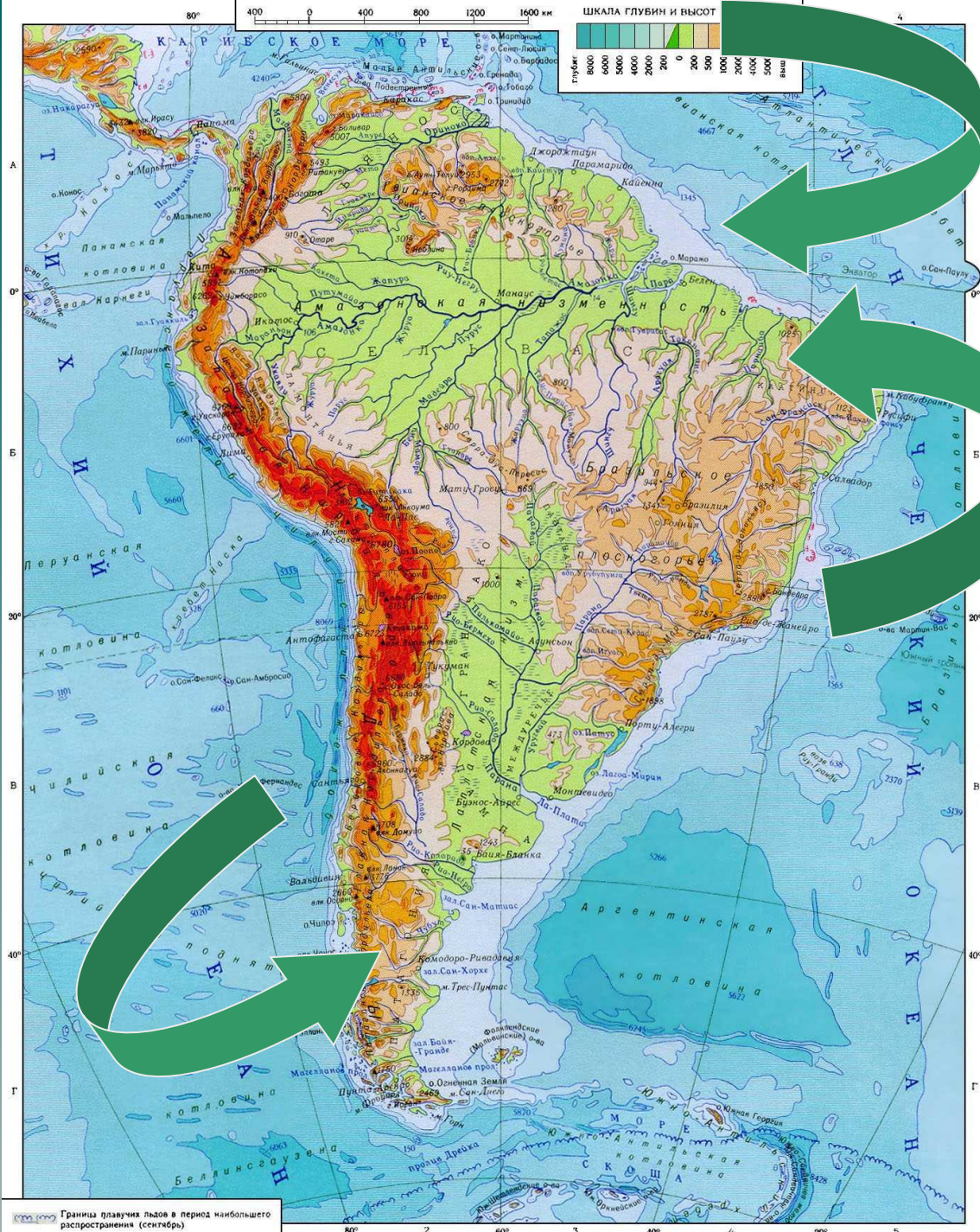
Доказательства

- ◆ Среднегодовое количество осадков более 1000 мм
- ◆ Большую территорию материка занимают леса, влажные степи
- ◆ На материке находится всего одна пустыня



Причины, влияющие на климат Южной Америки

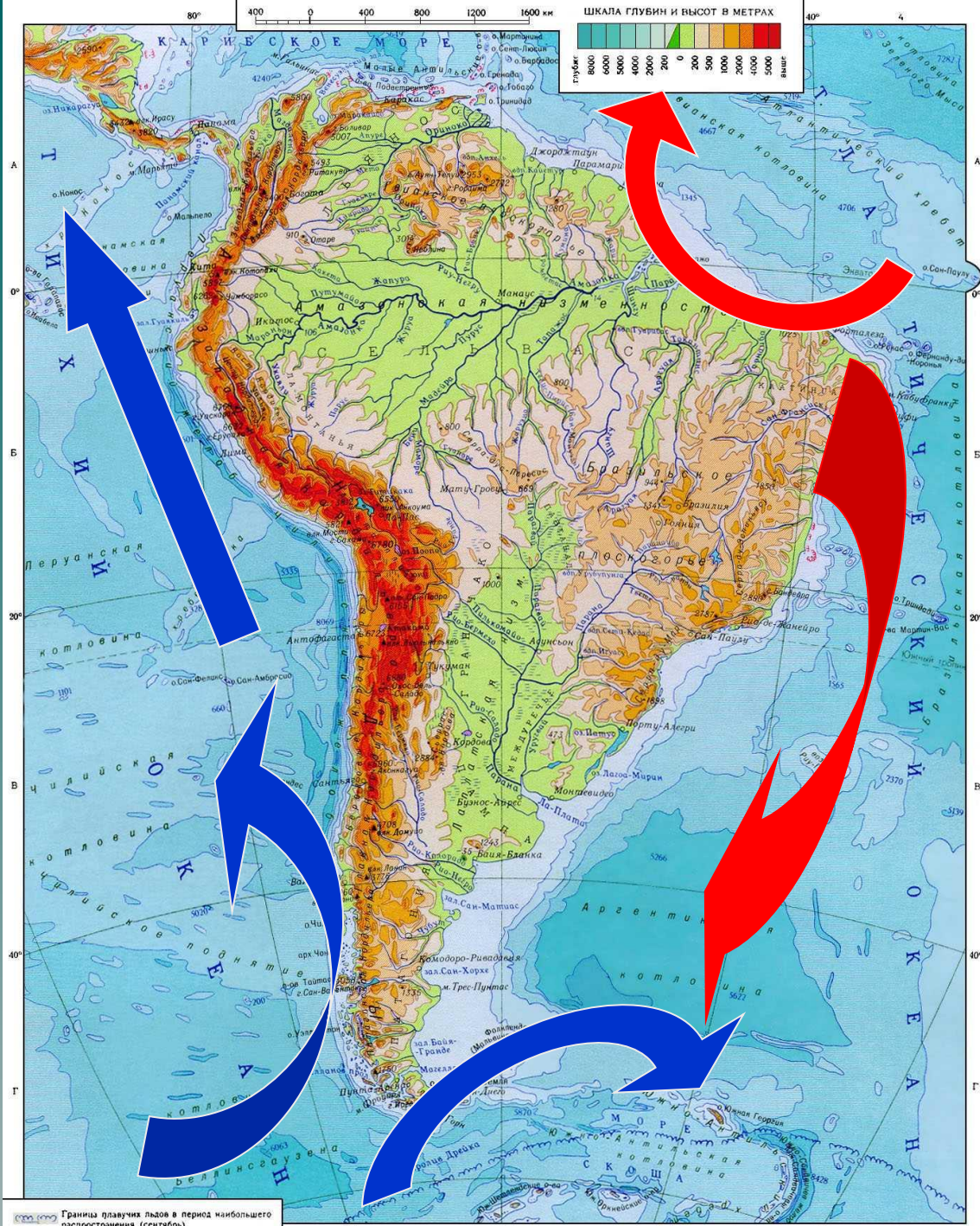




Границы плавления льдов в период наибольшего распространения (сентябрь)







Границы плавучих льдов в период наибольшего распространения (сентябрь)



Внутренние воды



Бассейны рек Южной Америки

**Атлантически
й
Океан**

**90%
стока**

**Тихий
Океан**

**5%
стока**

**Внутренний
Сток**

**5%
стока**

Главные речные системы Южной Америки



АМАЗОНКА

Длина реки – 6437 км.

Ширина – от 5 до 80 км.

Глубина – от 50 до 90 м.

Площадь бассейна – 7,2 млн. кв. км.

По водности: 25 Волг, 12 Енисеев
или Конго + Миссисипи + Янцзы +
Обь

Состоит из 500 притоков

A stylized, dark teal silhouette of a mountain range with jagged peaks, located in the bottom right corner of the slide.



**Приливы
На реке
Поророка или
Амазуну
Наблюдаются 2
р/день
Высота до 4-5 м.**












Tristan Savatier - www.loupiote.com

ПАРАНА

Вторая по величине река
материка

Длина – 4400 км.

На реке находится самый
красивый водопад на
материке Игуасу

A stylized, dark teal silhouette of a mountain range is located in the bottom right corner of the slide, partially overlapping the text area.








ОРИНОКО

Длина реки – 2730 км.

На реке находится самый
высокий водопад в мире
Анхель



← 13.7 miles →











Самое большое озеро материка – озеро
Маракайбо



13		1	2	10
5	14	2	3	6

17	4	15	12	6	8	9	4	5	11	16	9
16	15	16	15	12	6	12	6				

1	2	3	4	5	2

Внутреннее море Атлантического океана

16	17	8	6

Город в России

14	6	15	3


Государство в центральной Африке

6	4	7	2	8	9


Высочайший водопад в мире

10	5	11	12	13	6

Столица России



Викторина

1. Пустыня в Южной Америки
 2. Назвать причину, влияющую на то, что на большей территории материка выпадает много осадков
 3. Самый большой по площади климатический пояс материка
 4. Река, лежащая в экваториальном поясе
 5. Холодное течение у западных берегов материка
 6. Постоянные ветры, влияющие на климат Южной Америки
- 

Ответы

1. Атақама
2. Рельеф
3. Субэкваториальный
4. Амазонка
5. Перуанское
6. Пассаты



Список использованных источников:

<http://im0-tub-ru.yandex.net/i?id=f59c811dc61f56af187585e73cc9f7c2-21-144&n=21>

<http://im3-tub-ru.yandex.net/i?id=bce804a941881465522c0f6cf21245ba-65-144&n=21>

<http://im0-tub-ru.yandex.net/i?id=7ff78c32b030b9b429f955868e94f12a-48-144&n=21>

http://img-fotki.yandex.ru/get/5810/81684050.7f/0_68325_29990331_XL

<http://im2-tub-ru.yandex.net/i?id=be535428641fd8b20b3cf3a8c2651ad8-12-144&n=21>

<http://im0-tub-ru.yandex.net/i?id=85da270a63bc3cf401854e2bd009ebfe-01-144&n=21>

<http://im2-tub-ru.yandex.net/i?id=7a7e53c71e4bba5a043da48ad72581bb-06-144&n=21>

http://doseng.org/uploads/posts/2014-03/1395011830_1rivers-2.jpg

http://www.pdachoice.ru/bb/files/3_175.jpg

<http://forumishka.net/attachments/ujnaya-amerika/4933d1245319618-venesuela-gvianskoe-plo-skogore2.jpg>

http://img0.liveinternet.ru/images/attach/c/2/72/571/72571469_1897.jpg

<http://www.aquariumhome.ru/images/shop/2010/12/12/22/02/9410.jpg>

http://byaki.net/uploads/posts/2013-10/1381418289_zveri-amazonki_09.jpg

http://aquamir.by/pic/akvariumnie_ribki/0077-10.jpg

http://mstelle.narod.ru/information/Vodopady/img.Vodopady/mimoza_mimoza/anel/A8.jpg

<http://www.anywalls.com/pic/201303/1024x768/anywalls.com-60990.jpg>

<http://9694bc5be51cab45.lolipop.jp/wp-admin/network/orinoco-delta-venezuela-i10.gif>

<http://4.bp.blogspot.com/-TtGvcTe3dMM/TqXQV462ItI/AAAAAAAAAfQ/Stct3BIK5DI/s1600/Parana.png>

<http://nepovtorimosti.ru/wp-content/uploads/2013/10/Okrestnosti-ozera-Marakaybo-krupneyshiy-na-planete-generator-ozona6.jpg>