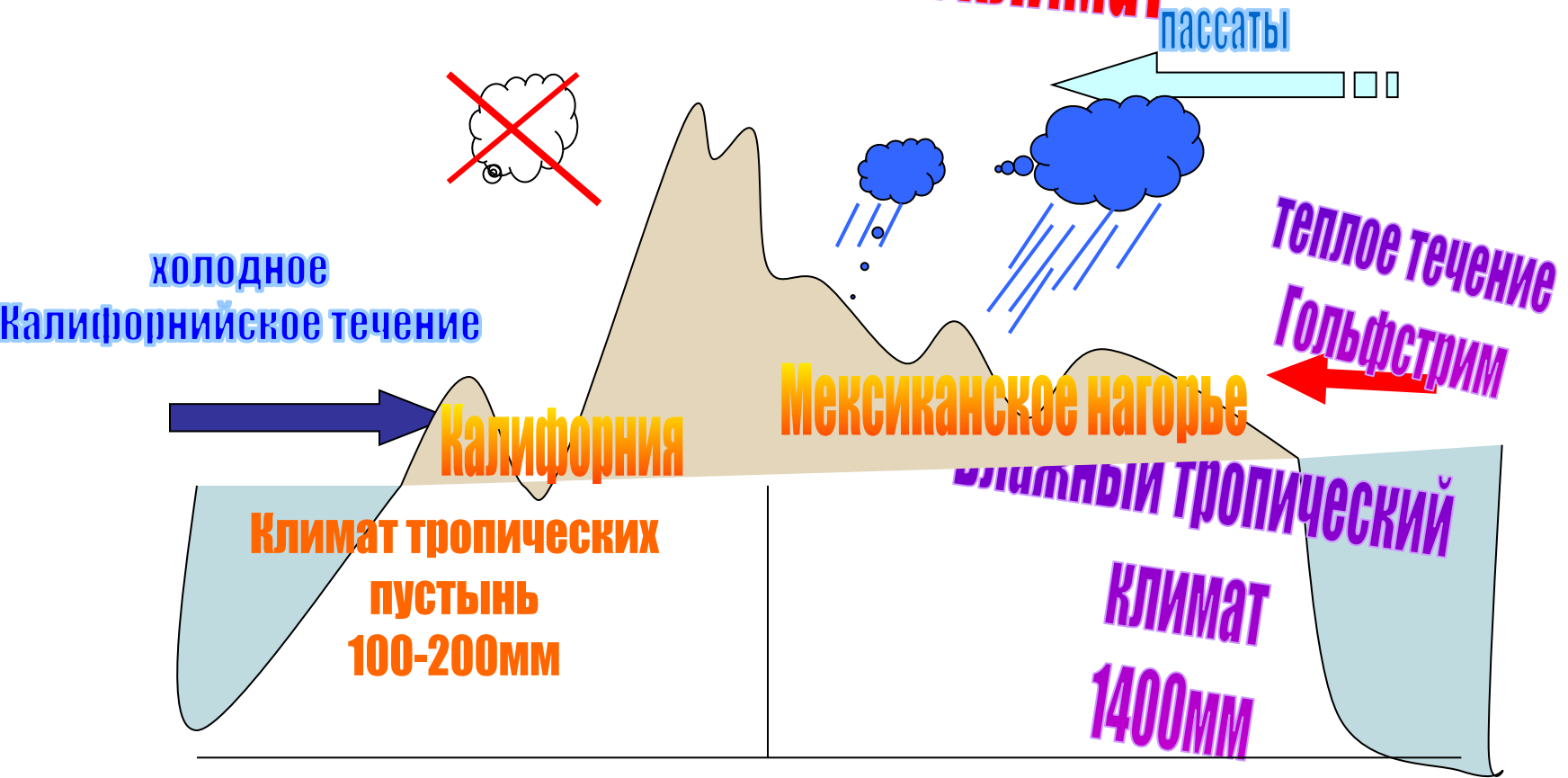


Климат Северной Америки

Урок географии с применением
Когнитивной технологии обучения.

Учитель – Бирулина А.Ф. МОУ
гимназия №32

Тропический климат



Тропический климат

- Пустыня полуострова Калифорния
- Побережье Мексиканского залива

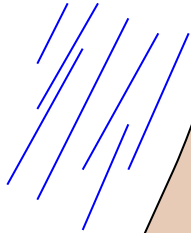


Тропический климат США



Умеренный климат

Западные ветры



Кордильеры



Аппалачи

Муссоны



Морской климат
800-1200мм

Континентальный
климат
200-400мм

Муссонный
климат
500-800мм

Умеренный климат

- Дождевой лес в Вашингтоне.



- Пастбища в Монтане.



- Лиственные леса Теннесси.



Зима

В

КАНАДА

Высокое
давление
ХОЛОДНО

МУССОН

Н

Низкое
давление

ТЕПЛО

США

МЕКСИКА

КУБА

ЮЖНАЯ
АМЕРИКА

Т И Х И Й
О К Е А Н

А Т Л А Н Т И Ч Е С К И Й
О К Е А Н

1
2
3



0 1000 2000 4000 км

СЕВЕРНАЯ
АМЕРИКА

- 1 - Гватемала
- 2 - Гондурас
- 3 - Никарагуа

ЛЕТО

Н

В

**Низкое
давление**



ТЕПЛО

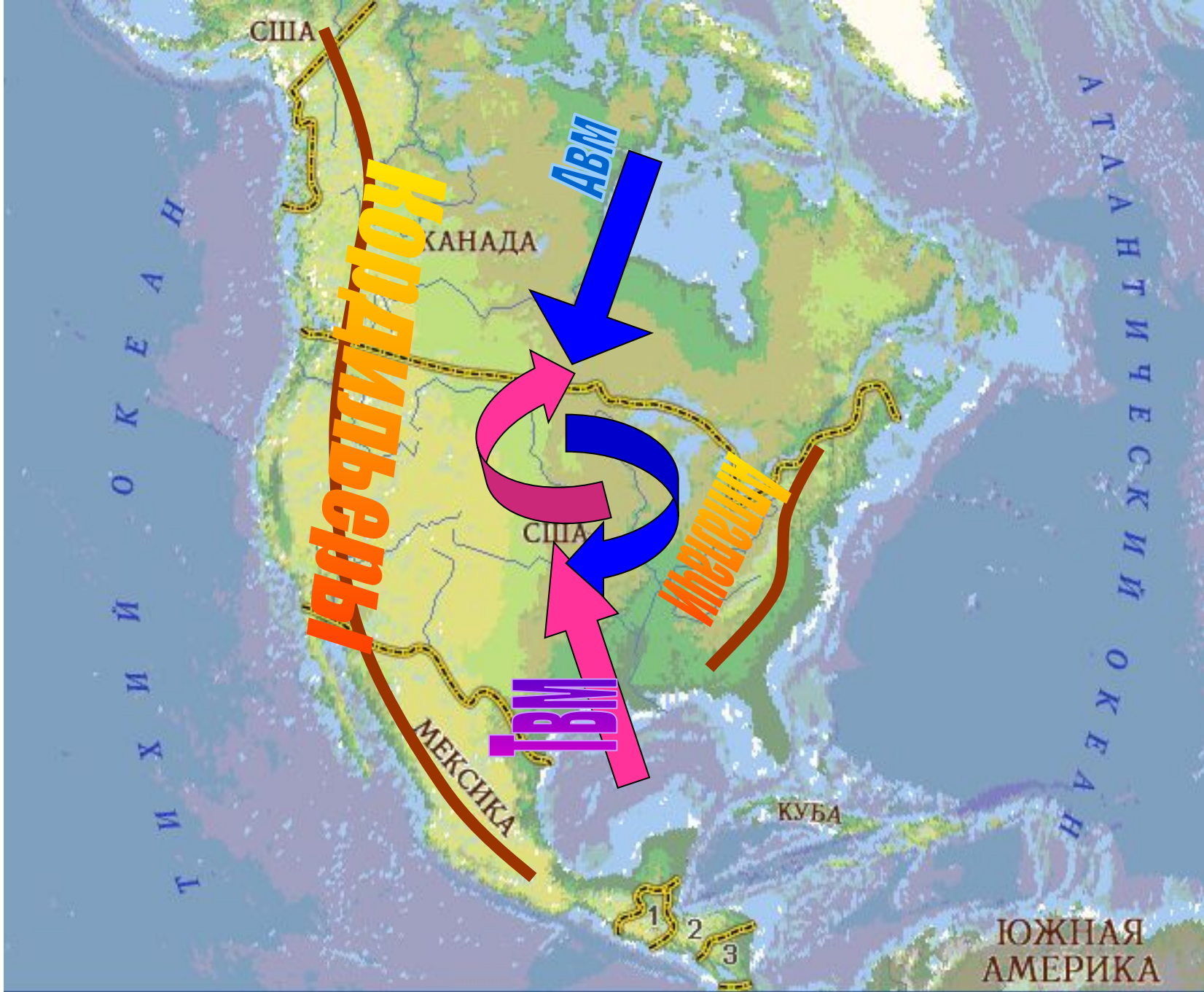
**Высокое
давление
ХОЛОДНО**



0 1000 2000 4000 км

СЕВЕРНАЯ АМЕРИКА

- 1 - Гватемала
- 2 - Гондурас
- 3 - Никарагуа



0 1000 2000 4000 км

СЕВЕРНАЯ АМЕРИКА

- 1 - Гватемала
- 2 - Гондурас
- 3 - Никарагуа

Долина Торнадо

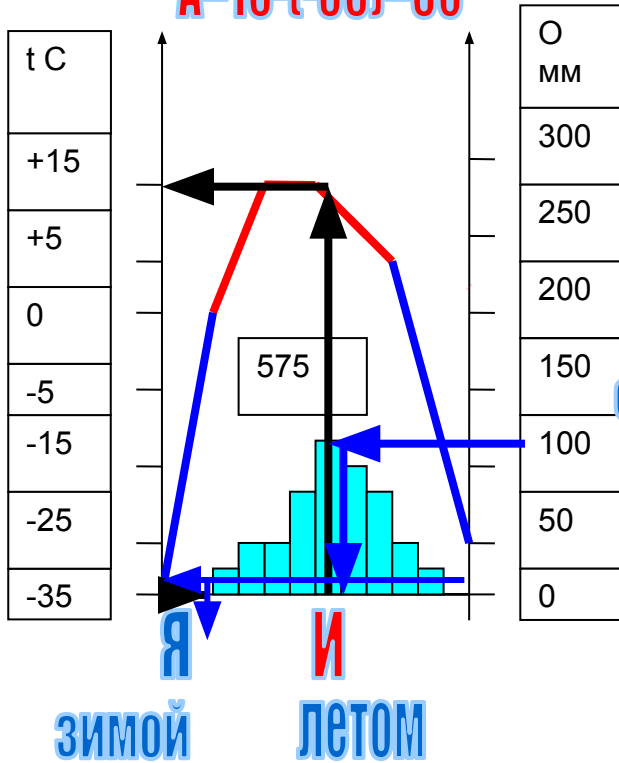


субарктический климат

$$A = 15 - (-35) = 50$$

1

сухой сезон



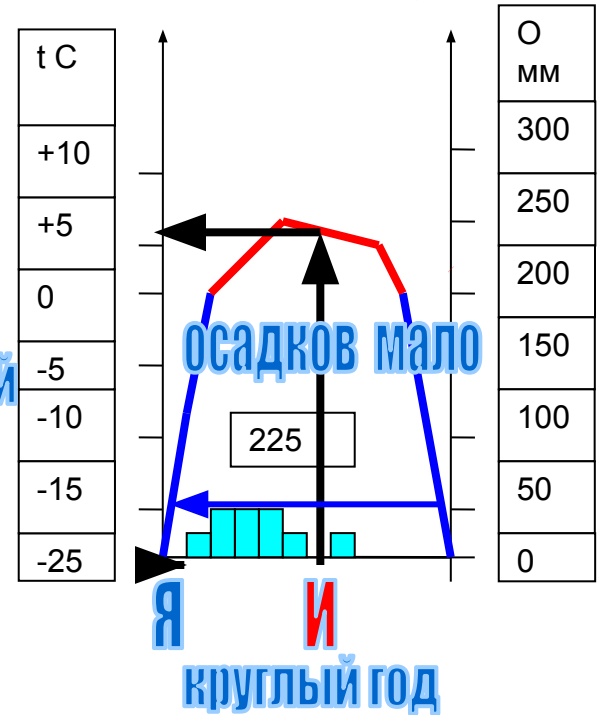
сезон дождей

арктический климат

$$A = 5 - (-25) = 30$$

2

осадков мало



Арктический и субарктический климат Гренландии и Канады

