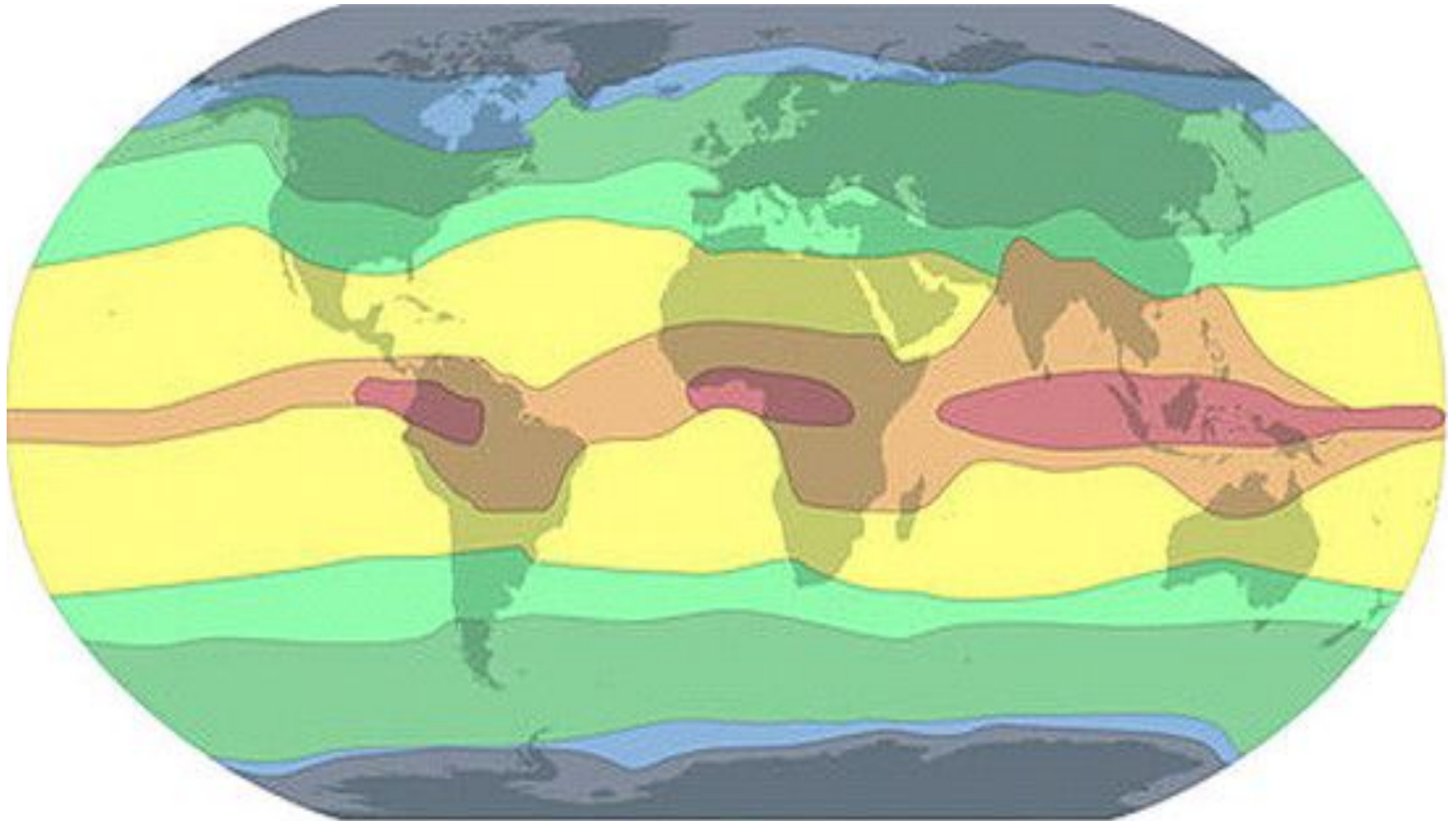


# Климат Северной Америки



Подготовила учитель географии лицея №1 п. Добринка Панина О.В.

# В каких климатических поясах находится Северная Америка?



- |   |   |  |
|---|---|--|
|  Арктический и антарктический       |  Субтропические    |  Экваториальный |
|  Субарктический и субантарктический |  Тропические       |  |
|  Умеренные                          |  Субэкваториальный |  |

**Задание:**

Подписать климатические пояса и указать климатообразующие факторы



# ПРОВЕРКА:

## Климатообразующие факторы Северной Америки



# Характеристика климатов Северной Америки

<i>Климатический сектор</i>	<i>Общая характеристика климата</i>
<b>Умеренный климатический пояс</b>	
Западный	
Центральный	
Муссонный	
<b>Субтропический климатический пояс</b>	
Западный (средиземноморский)	
Центральный (континентальный)	
Восточный (муссонный)	
<b>Тропический климатический пояс</b>	
Западный	
Центральный	
Восточный	

# ПРОВЕРКА:

<i>Климатический сектор</i>	<i>Общая характеристика климата</i>
<b>Умеренный климатический пояс</b>	
Западный	теплое влажное лето и относительно теплая сухая зима (сказывается влияние теплого течения и нахождение на наветренных склонах)
Центральный	большие колебания температуры в течение года (вызванное свободным прохождением воздушных масс через весь материк)
Муссонный	влажное дождливое лето и холодная зима.
<b>Субтропический климатический пояс</b>	
Западный (средиземноморский)	дождливая и прохладная зима и теплое сухое лето
Центральный (континентальный)	сухое жаркое лето и относительно холодная сухая зима
Восточный (муссонный)	дождливое лето и относительно сухая зима
<b>Тропический климатический пояс</b>	
Западный	сравнительно дождливо на наветренных склонах, кроме полуострова Калифорния
Центральный	отличается сухостью
Восточный	сравнительно дождливо на наветренных склонах

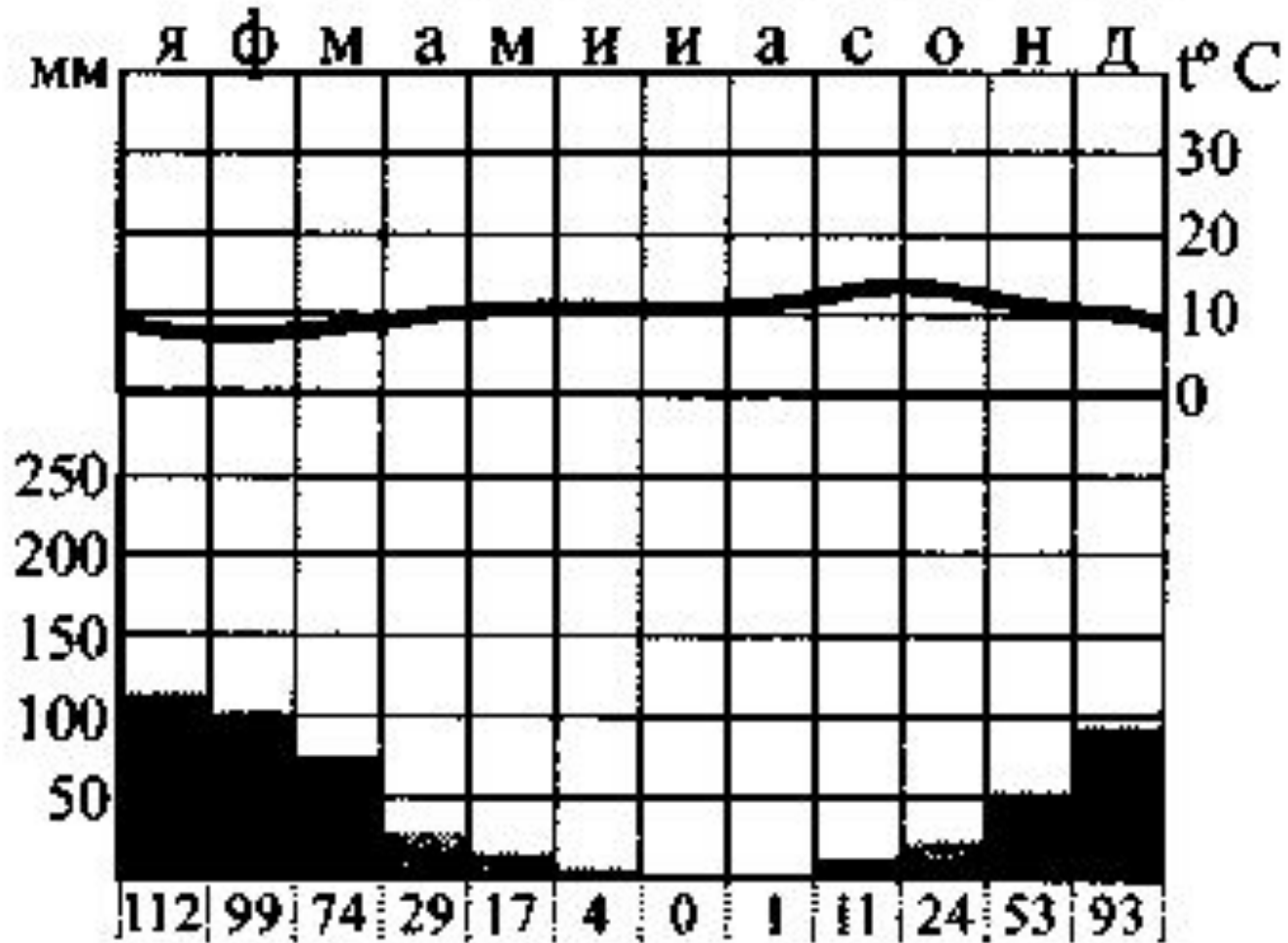
## Практическая работа «Субтропический пояс Северной Америки»

<i>Территория</i>	<i>Средняя температура января</i>	<i>Кол-во осадков</i>	<i>Режим выпадения осадков</i>	<i>Воздушные массы</i>	<i>Тип климата</i>
П-ов Калифорния	июля				
П-ов Флорида					

**Вывод:**

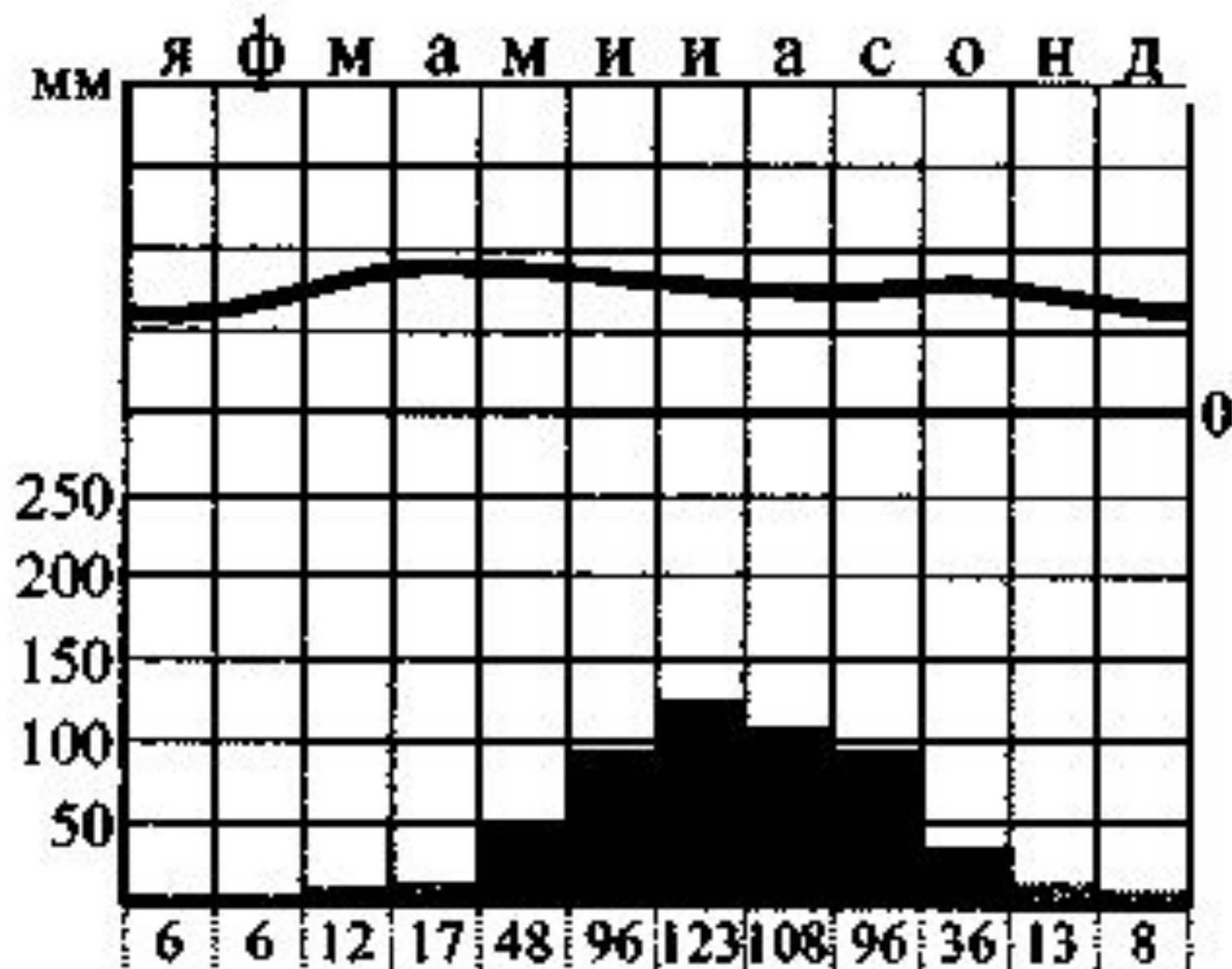
# Определить типы климата по климатограммам

## Сан-Франциско 37° с. ш., 122° з. д.

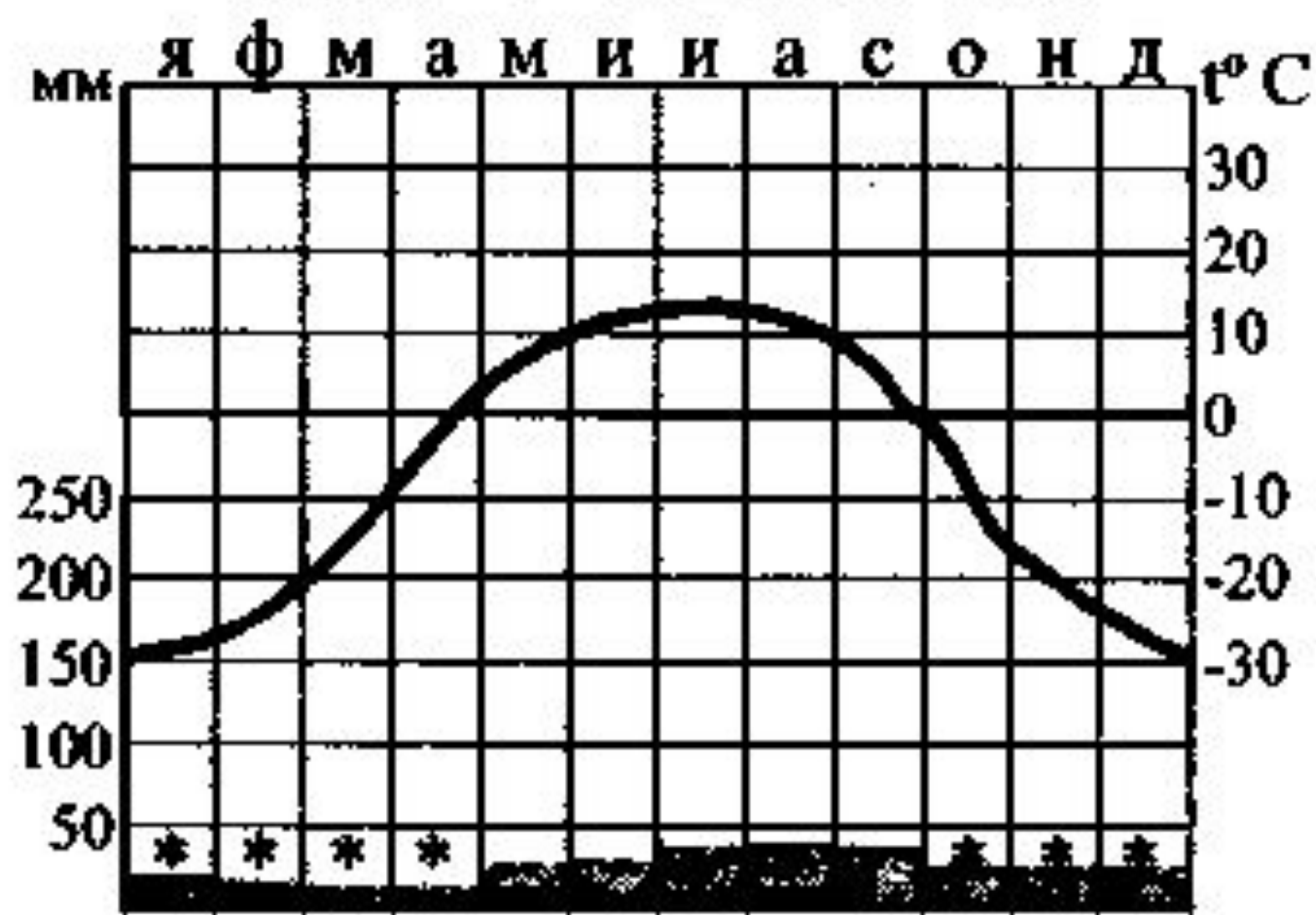




# Мехико 19° с. ш., 99° з. д.



# Доусон 64° с. ш., 139° з. д.



## Справочные данные

- Самая высокая температура +57°C отмечена в Долине Смерти
- Самая низкая температура -68 °C отмечена в Форт-Гуд-Хоп
- Max среднегодовое количество осадков 3830 мм зафиксировано в Кетчикане
- Min среднегодовое количество осадков 68 мм зафиксировано в Юрике
- Самое солнечное место находится в штате Аризона, 90% дней в году - солнечные
- Max количество снега 25,4 м зафиксировано на горе Рейнер



СПАСИБО ЗА  
ВНИМАНИЕ =)

